

# Cartografía de México y el mundo



MULTIGRADO



# Cartografía de México y el mundo



**EDUCACIÓN**  
SECRETARÍA DE EDUCACIÓN PÚBLICA

**MULTIGRADO**

Secretaría de Educación Pública  
Leticia Ramírez Amaya

Subsecretaría de Educación Básica  
Martha Velda Hernández Moreno

Dirección General de Materiales Educativos  
Marx Arriaga Navarro

*Dirección editorial*

Denisse Ossiris Hernández Carbajal

*Coordinación editorial*

Irma Ilana Vargas Flores

*Asistencia editorial*

María del Pilar Espinoza Medrano

Álvaro Enrique Hernández Castro

*Coordinación de iconografía y diseño*

Alejandro Portilla de Buen

*Cuidado de la edición*

Juan Alejandro Correa Sandoval

*Producción editorial*

Martín Aguilar Gallegos

*Seguimiento de producción editorial*

Moisés García González

*Preprensa*

Citlali María del Socorro Rodríguez Merino

*Portada*

Diseño:

Ilustración:

Primera edición, 2023 (ciclo escolar 2023-2024)

D. R. © Secretaría de Educación Pública, 2023,  
Argentina 28, Centro,  
06020, Ciudad de México

ISBN: 978-607-551-963-0

Impreso en México

DISTRIBUCIÓN GRATUITA-PROHIBIDA SU VENTA

*Información estadística, geográfica y cartográfica: INEGI*

Presidencia y Junta de Gobierno

Dirección General de Comunicación, Servicio Público de Información y  
Relaciones Institucionales

Dirección General de Geografía y Medio Ambiente

Dirección General de Estadísticas Sociodemográficas

Dirección General de Estadísticas Económicas

Dirección General de Estadísticas de Gobierno, Seguridad Pública y Justicia

Coordinación General de Operación Regional

Coordinaciones Estatales

*Colaboradores*

Julieta Alejandra Brambila Ramírez, Luis Gerardo Esparza Ríos, Andrea  
Fernández Conde, Eva Luévano Orta, Ítigo Suárez Gómez Urquiza, J. Trinidad  
Carrillo Martínez, Leticia Ruiz Mendoza, Adriana Oropeza Lliteras, Leonor  
Paz Gómez, Felipe Pérez Paredes, Daniel Vargas Montenegro, Honorio Juárez  
Hernández, J. Jesús Villalpando Esparza, Tirso Velázquez Navarro, José Adolfo  
Gómez Mendoza, Ana Violeta Zamora Gallegos, Edgar Padilla García, Mariana  
Flores Mendoza, Naghielli Angélica Álvarez Chombo, César González López,  
Fabiola Palacios Borbón, Araceli Chávez Luna, Damián Alarcón Marín

*Apoyos institucionales para la información estadística, geográfica y cartográfica:*

Centro Nacional de Prevención de Desastres (Cenapred)

Comisión Nacional de Áreas Naturales Protegidas (Conanp)

Comisión Nacional de Hidrocarburos (CNH)

Comisión Nacional del Agua (Conagua)

Comisión Nacional para el Conocimiento y Uso de la Biodiversidad (Conabio)

Consejo Nacional de Evaluación de la Política de Desarrollo Social (Coneval)

Consejo Nacional de Población (Conapo)

El Colegio de México (Colmex)

Fondo Nacional para el Fomento de las Artesanías (Fonart)

Instituto Nacional de Antropología e Historia (INAH)

Instituto Nacional de los Pueblos Indígenas (INPI)

Instituto Nacional Electoral (INE)

Instituto Nacional de Estadística y Geografía (INEGI)

Secretaría de Economía (SE)

Secretaría de Energía (Sener)

Secretaría de Medio Ambiente y Recursos Naturales (Semarnat)

Secretaría de Salud (Salud)

Secretaría de Turismo (Sectur)

Servicio de Información Agroalimentaria y Pesquera (SIAP)

*Atlas del Mundo*

Universidad Nacional Autónoma de México - Instituto de Geografía

*Coordinación institucional*

Armando García de León Loza

*Coordinación editorial*

Armando Peralta Higuera

*Coordinadora de cartografía*

Gabriela Gómez Rodríguez

*Cartografía*

Gabriela Gómez Rodríguez, Armando Peralta Higuera, Alma Luz Cabrera  
Sánchez, Paulina López Sigüenza, Miguel Ángel Ramírez Beltrán, Agustín  
Azuela de la Cueva, Adela Calderón Franco, Liliana Ortiz Gómez

“No sólo de pan vive el hombre. Yo, si tuviera hambre y estuviera desvalido en la calle no pediría un pan; sino que pediría medio pan y un libro”, decía el poeta andaluz Federico García Lorca, asesinado por pensar diferente y por desear un mundo mejor para los suyos, para los humildes, para quienes aún conservan un alma pura, solidaria que no discrimina a las personas por su color de piel, su género, sus preferencias sexuales o por no tener un peso en la bolsa. Era un soñador, un idealista, creía que la cultura sería la llave para el cambio; creía en los libros. ¿Tú aún crees en ellos?

Estimado lector: en pocas partes del mundo los libros de texto son gratuitos y llegan a las manos de todas las niñas y los niños. En México, se ha luchado porque todxs tengan acceso a la cultura.

¡Ahora te toca a ti recibir el fruto de esa lucha!

El libro de texto que tienes en tus manos fue elaborado por docenas de maestras, maestros, ilustradoras e ilustradores de todo el país. Sus experiencias de vida y su profesionalismo se unieron con el anhelo de que en México se ofrezca una educación con equidad y excelencia, para que todxs aprendan sin importar su origen, su género, su preferencia sexual o su clase social. Es decir, una educación centrada en la dignidad humana, la solidaridad, el amor a la patria, el respeto, el cuidado de la salud y la preservación del medio ambiente.

Los diseñadores de este libro te desean la mejor de las experiencias y que conserves en la memoria a tu comunidad escolar; que recuerdes cómo marcaron tu vida. Toma en cuenta que lo importante no es memorizar datos, ni acaparar información para sentirte especial o único; lo relevante es entender que no estamos solos: nos rodean personas, plantas, animales... todxs merecen que los reconozcas y te integres de manera honesta y desinteresada.

Si tienes alguna duda sobre las aventuras de aprendizaje aquí expuestas o deseas enviarnos un comentario, escribe un mensaje al correo electrónico: [librosdetexto@nube.sep.gob.mx](mailto:librosdetexto@nube.sep.gob.mx)



## COMPONENTES SOCIALES Y CULTURALES

División política mundial	10
División política de América del Norte y Central	12
División política de América del Sur	13
División política de Europa	14
División política de Asia	15
División política de África	16
División política de Oceanía	17
Idioma predominante por país	18
División territorial de México	19
Límites territoriales, islas y mares de México	20
Distribución de la población	21
Crecimiento de la población	22
Población total de México	23
Densidad de población	24
Densidad de población en México	25
Población infantil y de adultos mayores	26
Población urbana y ciudades principales	27
Crecimiento poblacional de las zonas urbanas en México	28
Migración internacional	29
Emigración interna en México	30
Inmigración interna en México	31
Emigración internacional en México	32
Escolaridad en México	33
Alfabetización en México	34
Pueblos indígenas en México	35
Rezago social en México	36
Pobreza en México	37
Malnutrición infantil en México	38
Mortalidad en México	39
Discriminación en México	40
Trabajo infantil en México	41
Fecundidad adolescente en México	42
Desarrollo humano en México	43
Afrodescendientes en México	44
Hablantes de lenguas indígenas en México	45
Vestimenta indígena en México	46
Religiones	47
Población que profesa religión distinta a la católica en México	48
Ciudadanos con credencial para votar en México	49
Museos de México	50
Patrimonio cultural de la humanidad	51
Patrimonio mundial de México	52
Zonas arqueológicas en México	53

## COMPONENTES NATURALES

Placas tectónicas	56
Regiones sísmicas y volcánicas	57
Placas tectónicas, regiones sísmicas y principales volcanes de México	58
Relieve continental y oceánico	59
Relieve continental y oceánico de América del Norte y Central	60
Relieve continental y oceánico de América del Sur	61
Relieve continental y oceánico de Europa	62
Relieve continental y oceánico de Asia	63
Relieve continental y oceánico de África	64
Relieve continental y oceánico de Oceanía	65
Relieve de México	66
Corrientes marinas	67
Ríos y lagos	68
Ríos y lagos en América del Norte y Central	69
Ríos y lagos en América del Sur	70
Ríos y lagos en Europa	71
Ríos y lagos en Asia	72
Ríos y lagos en África	73
Ríos y lagos en Oceanía	74
Principales ríos, lagos, lagunas y presas de México	75
Aguas subterráneas de México	76
Los vientos	77
Climas del mundo	78
Climas de América del Norte y Central	79
Climas de América del Sur	80
Climas de Europa	81
Climas de Asia	82
Climas de África	83
Climas de Oceanía	84
Climas de México	85
Temperatura en México	86
Precipitación anual en México	87
Desastres	88
Fenómenos y peligros hidrometeorológicos en México	89
Regiones naturales	90
Regiones naturales de América del Norte y Central	91
Regiones naturales de América del Sur	92
Regiones naturales de Europa	93
Regiones naturales de Asia	94
Regiones naturales de África	95
Regiones naturales de Oceanía	96
Regiones naturales de México	97
Uso de suelo y vegetación en México	98
Países megadiversos	99
Patrimonio natural de la humanidad	100
Plantas endémicas de México	101
Animales endémicos de México	102



Áreas Naturales Protegidas federales de México	103
Problemas ambientales	104
Impacto ambiental en México	105
Residuos sólidos en México	106
Calidad del agua de los ríos en México	107

### COMPONENTES ECONÓMICOS

Producto Interno Bruto	110
Producto Interno Bruto de México	111
Ingreso per cápita	112
Ingreso per cápita en México	113
Desigualdad socioeconómica	114
Desigualdad económica en México	115
Principales actividades económicas en México	116
Producción de granos básicos	117
Agricultura en México	118
Ganadería	119
Ganadería en México	120
Producción pesquera	121
Pesca y acuicultura en México	122
Producción de madera	123
Producción forestal maderable en México	124
Recursos minerales y energéticos	125
Minería en México	126
Extracción de petróleo y gas natural en México	127
Principales tipos de industria y producción industrial	128
Industria en México	129
Consumo mundial de energía	130
Consumo de energía eléctrica en México	131
Generación de energía eléctrica en México	132
Manufactura en México	133
Comercio en México	134
Redes carreteras y ferroviarias	135
Principales puertos y rutas marítimas	136
Aeropuertos y rutas aéreas	137
Corredores carreteros de México	138
Vías férreas, aeropuertos y puertos de altura de México	139
Servicios en México	140
Servicios de salud en México	141
Población económicamente activa en México	142
Población no económicamente activa en México	143
Destinos turísticos	144
Destinos turísticos en México	145
Turismo de naturaleza en México	146
Principales intercambios comerciales	147
Bloques económicos	148
Principales tratados comerciales de México	149

### COMPONENTES HISTÓRICOS

México antiguo y sus tres superáreas culturales	152
Mesoamérica y sus áreas culturales	153
División antigua de México (provincias y reinos), 1550-1776	154
División territorial de México, 1843-1846	155
Mapa de los Estados Unidos de Méjico, 1828	156
La invasión norte-americana en México, 1846-1848	157

### ENTIDADES FEDERATIVAS DE MÉXICO

Aguascalientes	160
Baja California	161
Baja California Sur	162
Campeche	163
Chiapas	164
Chihuahua	165
Ciudad de México	166
Coahuila de Zaragoza	167
Colima	168
Durango	169
Estado de México	170
Guanajuato	171
Guerrero	172
Hidalgo	173
Jalisco	174
Michoacán	175
Morelos	176
Nayarit	177
Nuevo León	178
Oaxaca	179
Puebla	180
Querétaro	181
Quintana Roo	182
San Luis Potosí	183
Sinaloa	184
Sonora	185
Tabasco	186
Tamaulipas	187
Tlaxcala	188
Veracruz	189
Yucatán	190
Zacatecas	191



La *Cartografía de México y el mundo* es una fuente de consulta que te ayudará a comprender y entender con mayor precisión el mundo y nuestro país, así como las características geográficas y humanas que nos rodean cotidianamente.

Se divide en cinco capítulos: *Componentes sociales y culturales*, *Componentes naturales*, *Componentes económicos*, *Componentes históricos* y los mapas por *Entidades federativas de México*. En los primeros cuatro capítulos encontrarás mapas del mundo y de México y, en el último, hallarás los de las 32 entidades federativas de los Estados Unidos Mexicanos.

Además de ubicar y tener la posibilidad de contrastar nuestro país con el resto del mundo, la *Cartografía de México y el mundo*, te aporta información acerca del clima, las plantas, los animales, la temperatura, los ríos y los lagos, así como de algunos fenómenos hidrometeorológicos y geológicos que nos afectan.

También te mostrará aspectos sobre la población mundial y un panorama de la distribución de recursos a nivel global, así como de las principales actividades productivas, siempre en contraste de los datos nacionales con los mundiales.

Como este libro está conformado sólo por mapas, es preciso que conozcas cuáles son sus elementos para que puedas leerlos e interpretarlos adecuadamente.

Un aspecto importante que debes considerar al estudiar los mapas de las entidades y el nacional de "Relieve", es una barra de colores que indica los *rangos de elevación*, que se refieren a la altura del terreno respecto al nivel del mar. Los colores verdes indican poca elevación, mientras que los café-rojizos señalan las zonas de mayor altitud, como sierras, volcanes y cerros.

El **título** te ayudará a identificar cuál es el tema o contenido.

Las **coordenadas geográficas** son líneas imaginarias (paralelos y meridianos) sobre la superficie de la Tierra que permiten localizar cualquier punto. Los paralelos dividen al planeta en hemisferio norte y hemisferio sur, mientras que los meridianos lo separan en dos hemisferios: oriental y occidental.



La **escala numérica** te servirá para conocer cuánto se redujeron las dimensiones reales del terreno en el mapa. La **escala gráfica** es una línea recta graduada en la que se muestra la relación entre la longitud en el mapa y la real. Su objetivo es medir la distancia entre dos puntos para aproximarse a la distancia real.

El **sistema de proyección** es un método utilizado para representar los elementos de la esfera terrestre a una superficie plana.

La **rosa de los vientos** es un símbolo que sirve para señalar los puntos cardinales en el mapa.

La **fuentes** se sitúa en la parte inferior izquierda. Indica la institución de donde se obtuvo la información para elaborar el mapa o el autor.

La **simbología** representa la información del mapa mediante figuras, signos, líneas, colores o puntos.



## Elementos del mapa estatal

En esta parte encontrarás el **nombre** de cada estado o entidad federativa.

En la **pirámide poblacional** encontrarás la estructura de la población de cada estado: cuántas mujeres y hombres viven ahí, sus edades, y si hay más niños y jóvenes o personas mayores.

Las **localidades más pobladas** se presentan como una lista en orden ascendente de los lugares con mayor número de habitantes.

En el recuadro de **principales actividades económicas** encontrarás la actividad productiva preponderante, ya sea industrial, agrícola, pesquera, minera, entre otras.

La entidad federativa denominada México aparece con el nombre de Estado de México, como se le conoce comúnmente, incluso cuando su nombre oficial es México, de acuerdo con el artículo 43 de la Constitución Política de los Estados Unidos Mexicanos.



Las **escalas numérica y gráfica** indican la reducción a la que se sometieron los elementos representados en el mapa y su equivalencia en distancia real de un punto a otro.

Los **rangos de elevación** muestran qué tan alto se encuentra el terreno respecto al nivel del mar.

La **simbología general** es información relevante de cada entidad. Incluye su capital, límites estatales, aspectos culturales y turísticos, así como elementos naturales representativos.

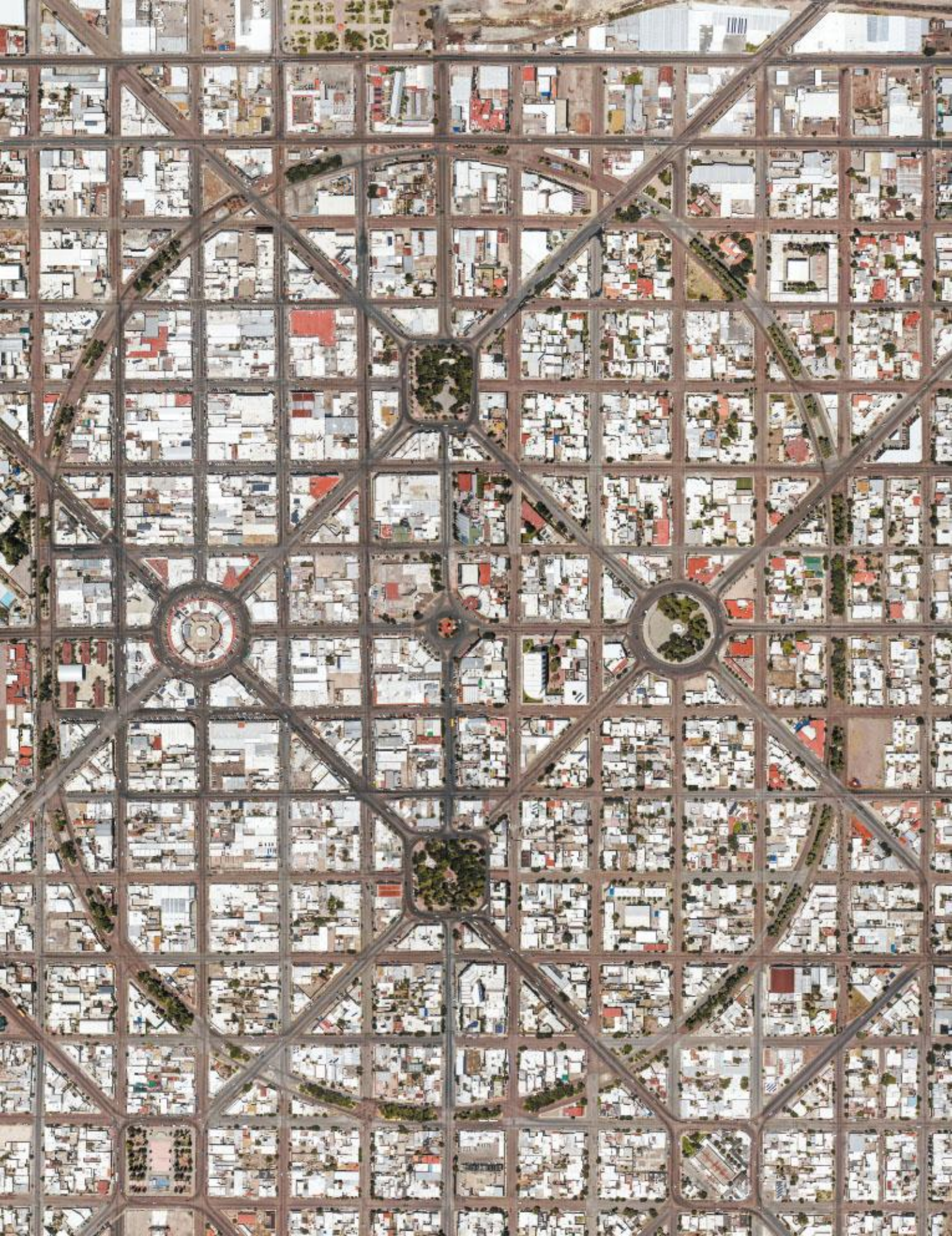
Los límites estatales de los mapas nacionales corresponden a la delimitación de las áreas geoestadísticas estatales que representan a las 32 entidades federativas del país.

La delimitación se apega en lo posible a los límites político-administrativos con sustento legal. Si éstos no existen, o no hay documentación disponible, la delimitación considera los rasgos físicos o culturales identificables en el terreno y si éstos son perdurables.

**Nota:** Los datos de superficies fueron obtenidos de las áreas geoestadísticas estatales en su parte continental, así como de las islas Cozumel y Mujeres, y se basan en el sistema de coordenadas proyectadas *World Cylindrical Equal Area*.

**Fuente:** Instituto Nacional de Estadística y Geografía (INEGI), Marco Geoestadístico, diciembre 2022.



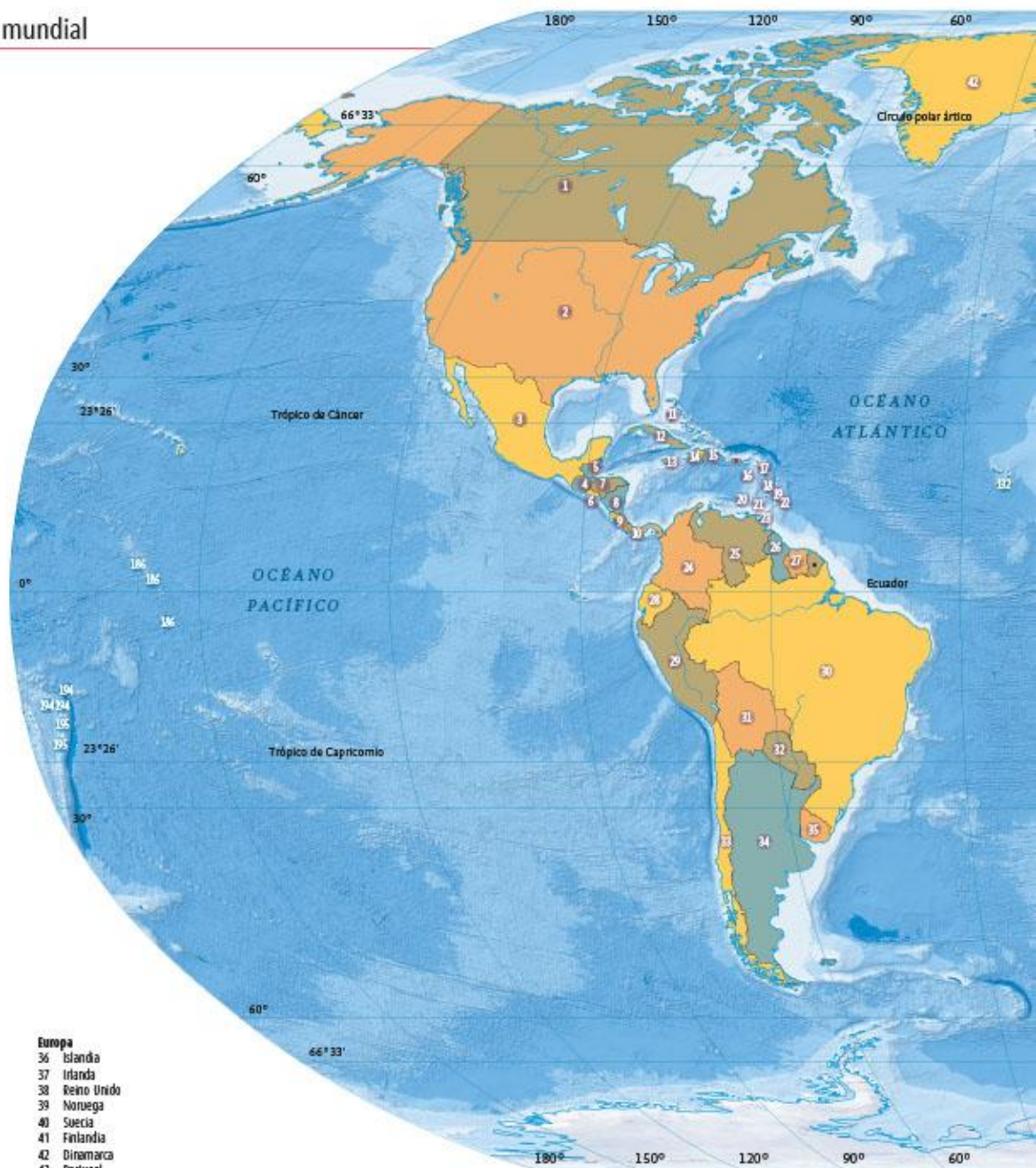








## División política mundial



### América

- 1 Canadá
- 2 Estados Unidos de América
- 3 México
- 4 Guatemala
- 5 Belice
- 6 El Salvador
- 7 Honduras
- 8 Nicaragua
- 9 Costa Rica
- 10 Panamá
- 11 Bahamas
- 12 Cuba
- 13 Jamaica
- 14 Haití
- 15 República Dominicana
- 16 Saint Kitts y Nevis
- 17 Antigua y Barbuda
- 18 Dominica
- 19 Santa Lucía
- 20 San Vicente y las Granadinas
- 21 Granada
- 22 Barbados
- 23 Trinidad y Tobago
- 24 Colombia
- 25 Venezuela
- 26 Guyana
- 27 Surinam
- 28 Ecuador
- 29 Perú
- 30 Brasil
- 31 Bolivia
- 32 Paraguay
- 33 Chile
- 34 Argentina
- 35 Uruguay
- Puerto Rico (EUA)
- Guayana Francesa (Francia)

### Europa

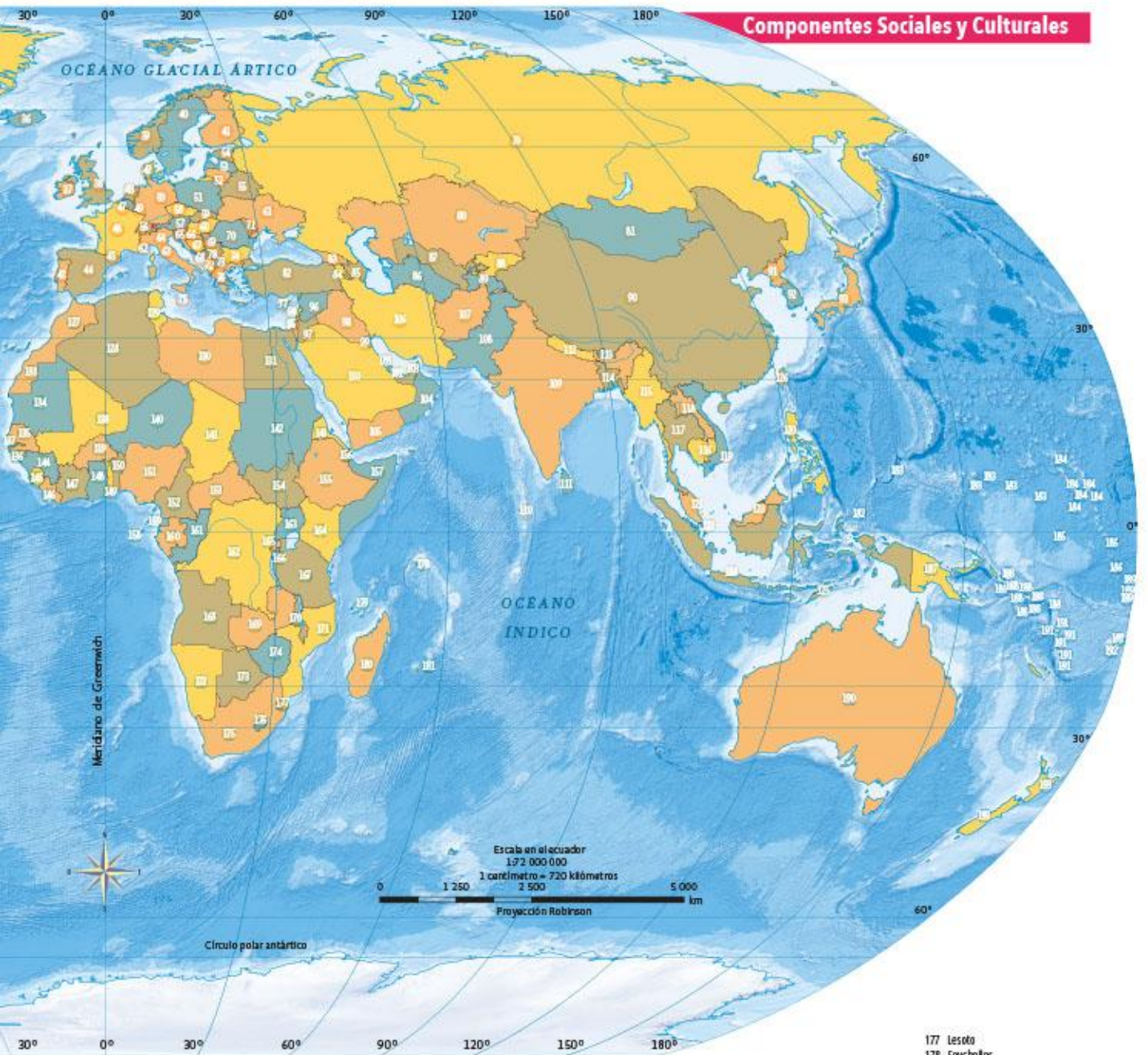
- 36 Islandia
- 37 Irlanda
- 38 Reino Unido
- 39 Noruega
- 40 Suecia
- 41 Finlandia
- 42 Dinamarca
- 43 Portugal
- 44 España
- 45 Andorra
- 46 Francia
- 47 Bélgica
- 48 Países Bajos
- 49 Luxemburgo
- 50 Alemania
- 51 Polonia
- 52 Lituania
- 53 Letonia
- 54 Estonia
- 55 Bielorrusia
- 56 Suiza
- 57 Austria
- 58 República Checa
- 59 Eslovaquia
- 60 Hungría
- 61 Ucrania
- ★ Liechtenstein
- 62 Marróco
- 63 San Marino
- 64 Italia
- 65 Eslovenia
- 66 Croacia
- 67 Bosnia y Herzegovina
- 68 Montenegro
- 69 Serbia
- 70 Rumania
- 71 República de Moldavia
- 72 Albania
- 73 República de Macedonia del Norte
- 74 Bulgaria
- 75 Malta
- 76 Grecia
- 77 Chipre
- 78 Kosovo
- 79 Federación de Rusia

### Asia

- 79 Federación de Rusia
- 80 Kazajistán
- 81 Mongolia
- 82 Turquía
- 83 Georgia
- 84 Armenia
- 85 Azerbaiyán
- 86 Turkmenistán
- 87 Uzbekistán
- 88 Kirguistán
- 89 Tayikistán
- 90 China
- 91 República Popular Democrática de Corea
- 92 República de Corea
- 93 Japón
- 94 Líbano
- 95 Israel
- 96 Siria
- 97 Jordania
- 98 Irán
- 99 Kuwait
- 100 Arabia Saudita
- 101 Bahrein
- 102 Qatar
- 103 Emiratos Árabes Unidos
- 104 Omán
- 99 Yemen
- 106 República Islámica de Irán
- 107 Afganistán
- 108 Pakistán
- 109 India
- 110 Maldivas



Componentes Sociales y Culturales



- 111 Sri Lanka
- 112 Nepal
- 113 Bhután
- 114 Bangladés
- 115 Myanmar
- 116 Camboya
- 117 Tailandia
- 118 Laos
- 119 Vietnam
- 120 Filipinas
- 121 Malasia
- 122 Singapur
- 123 Brunei Darussalam
- 124 Indonesia
- 125 Timor-Leste
- 126 Taiwán

- África**
- 127 Marruecos
  - 128 Argelia
  - 129 Túnez
  - 130 Libia
  - 131 Egipto
  - 132 Cabo Verde
  - 133 Sahara Occidental (Marruecos)
  - 134 Mauritania
  - 135 Senegal
  - 136 Gambia
  - 137 Guinea Bisáu
  - 138 Malí
  - 139 Burkina Faso
  - 140 Níger
  - 141 Chad
  - 142 Sudán

- 143 Eritrea
- 144 Guinea
- 145 Sierra Leona
- 146 Liberia
- 147 Costa de Marfil
- 148 Ghana
- 149 Togo
- 150 Benín
- 151 Nigeria
- 152 Camerún
- 153 República Centroafricana
- 154 Sudán del Sur
- 155 Etiopía
- 156 Yibuti
- 157 Somalia
- 158 Santo Tomé y Príncipe
- 159 Guinea Ecuatorial

- 160 Gabón
- 161 Congo
- 162 República Democrática del Congo
- 163 Uganda
- 164 Kenia
- 165 Ruanda
- 166 Burundi
- 167 Tanzania
- 168 Angola
- 169 Zambia
- 170 Malawi
- 171 Mozambique
- 172 Namibia
- 173 Botsuana
- 174 Zimbabue
- 175 Sudáfrica
- 176 Suazilandia

- 177 Lesoto
  - 178 Seychelles
  - 179 Comoras
  - 180 Madagascar
  - 181 Mauricio
- Oceania**
- 182 Palau
  - 183 Micronesia
  - 184 Islas Marshall
  - 185 Nauru
  - 186 Kiribati
  - 187 Papúa Nueva Guinea
  - 188 Islas Salomón
  - 189 Tuvalu
  - 190 Australia
  - 191 Vanuatu
  - 192 Fiji
  - 193 Nueva Zelanda
  - 194 Samoa
  - 195 Tonga

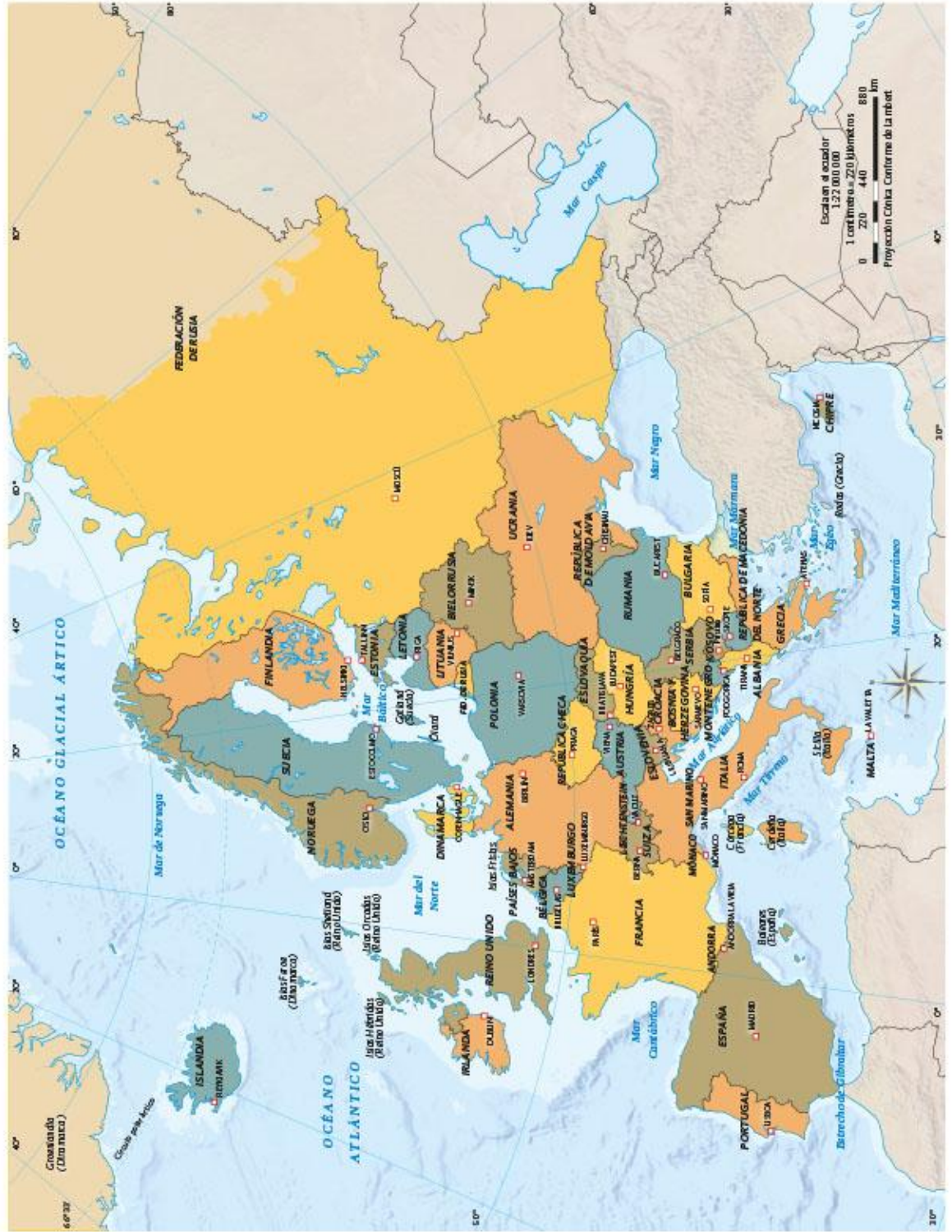
Mapa elaborado con datos de la ONU.







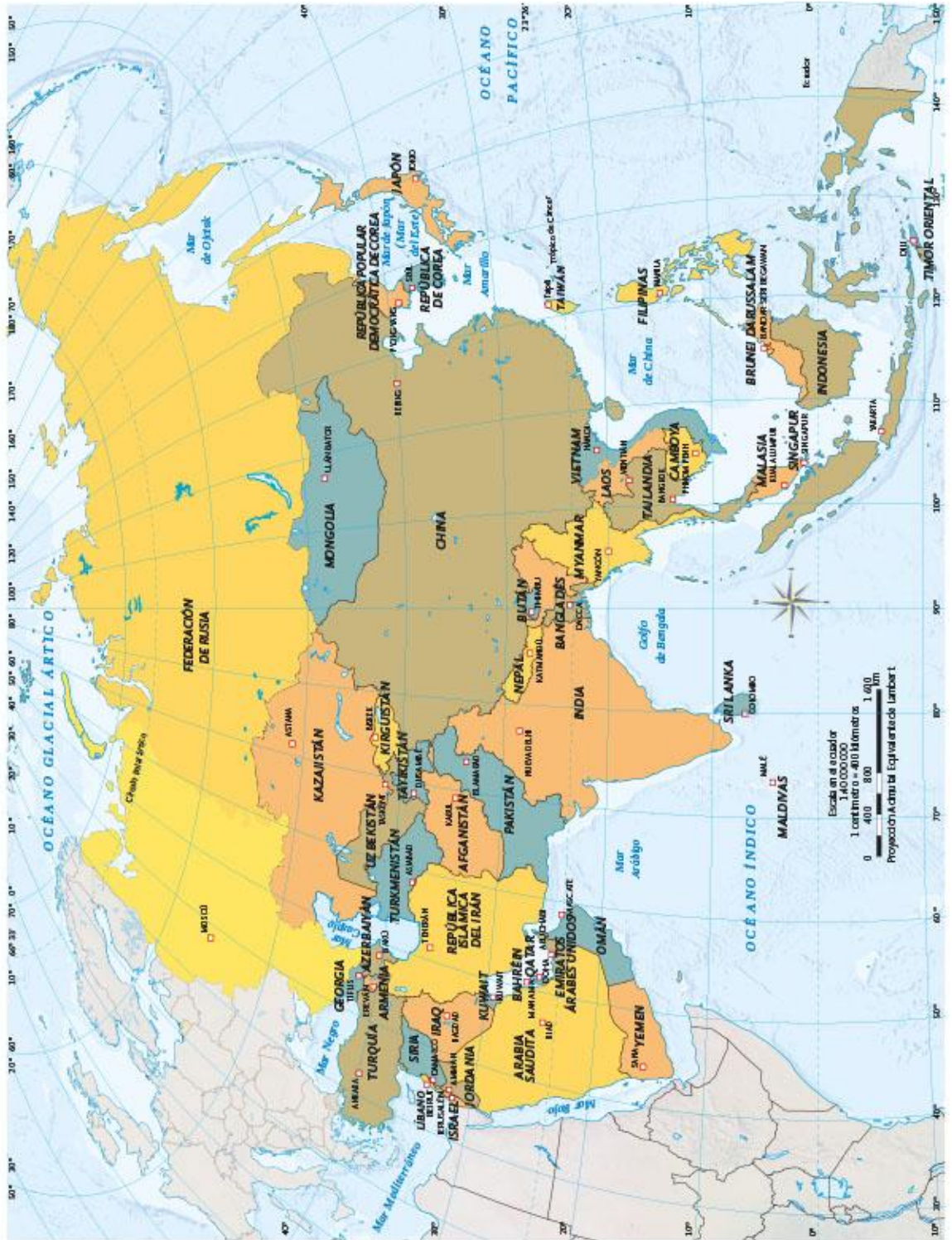






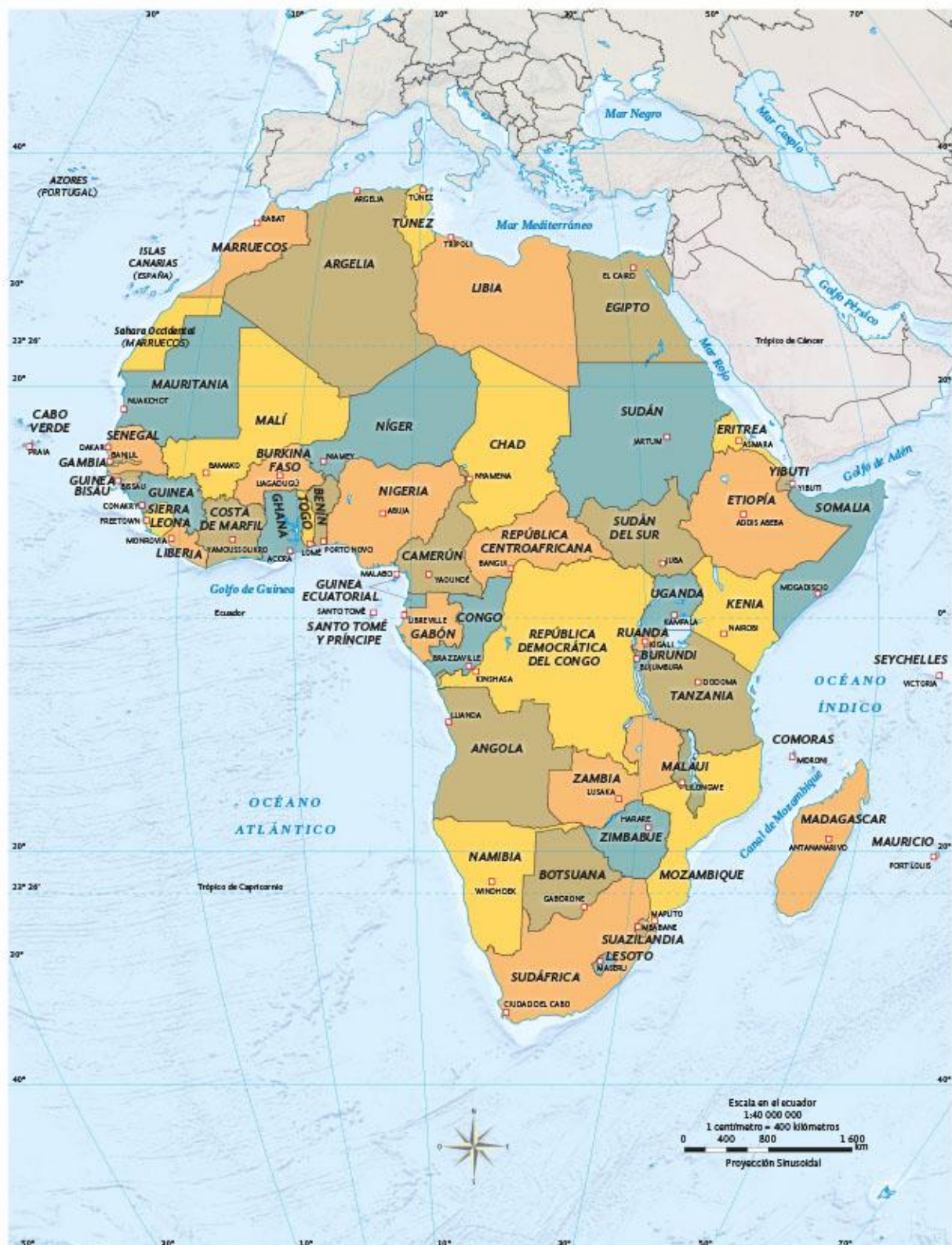
## División política de Asia

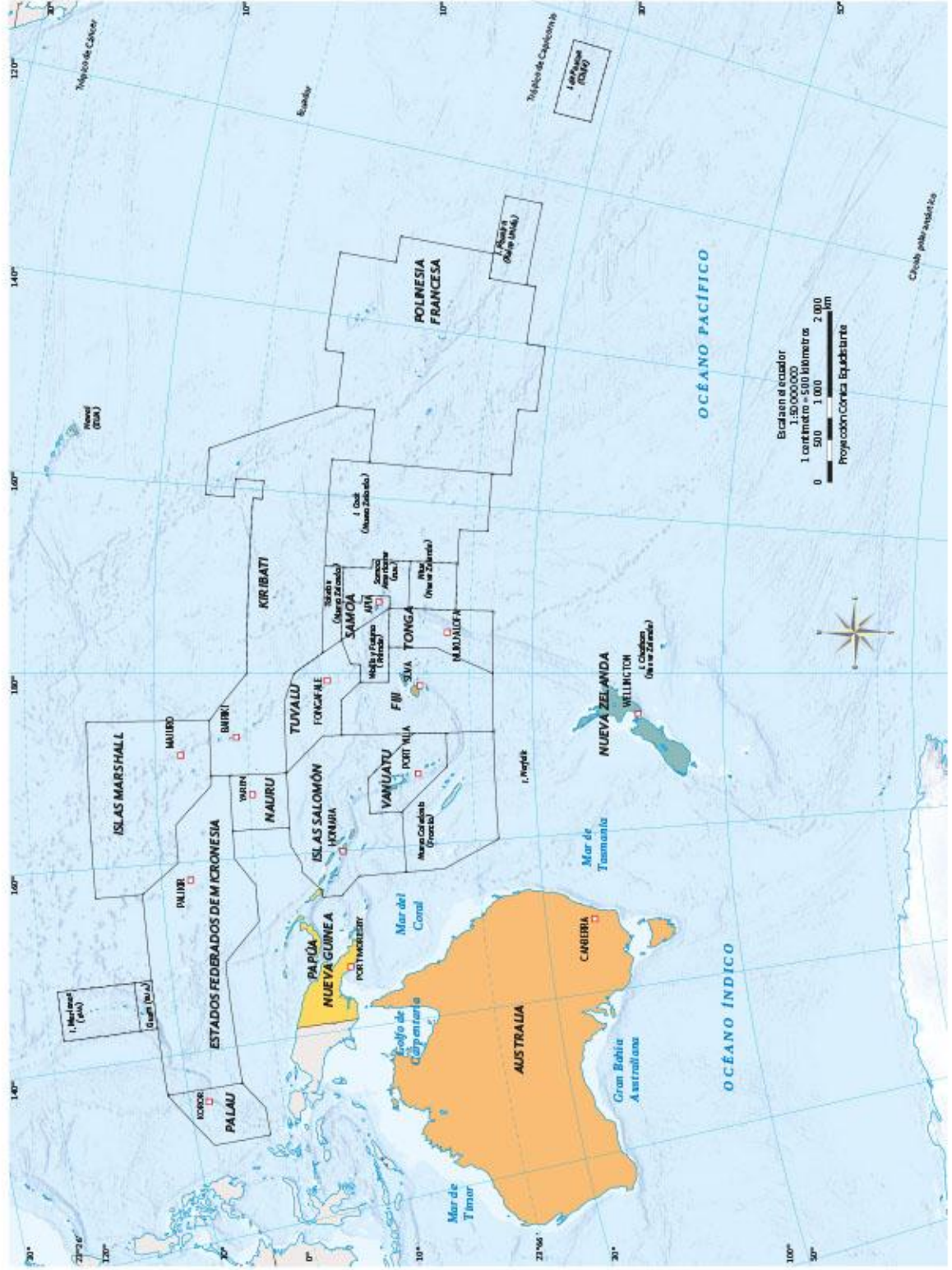
## Componentes Sociales y Culturales



Mapa elaborado con datos de la CIA.



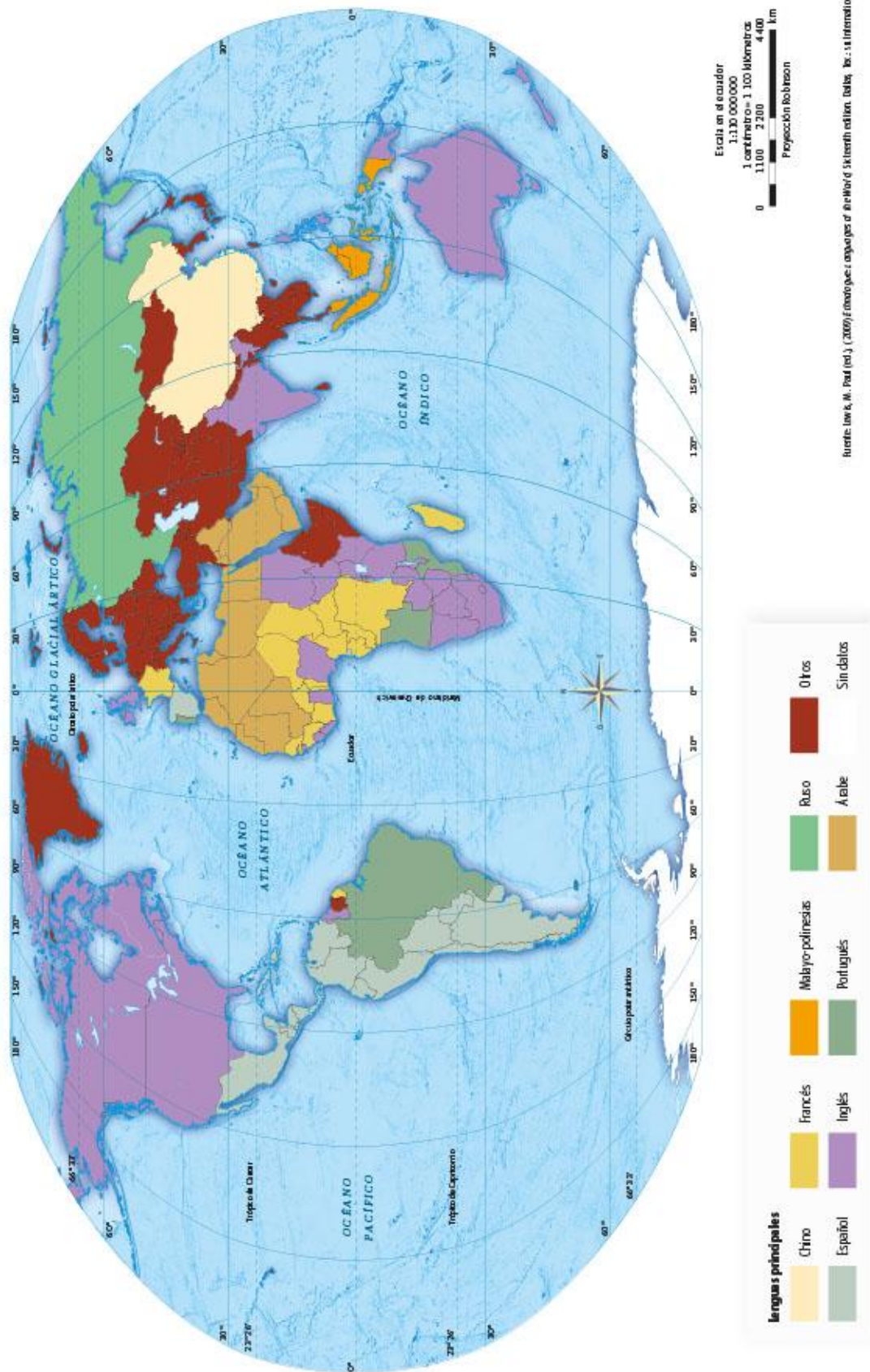






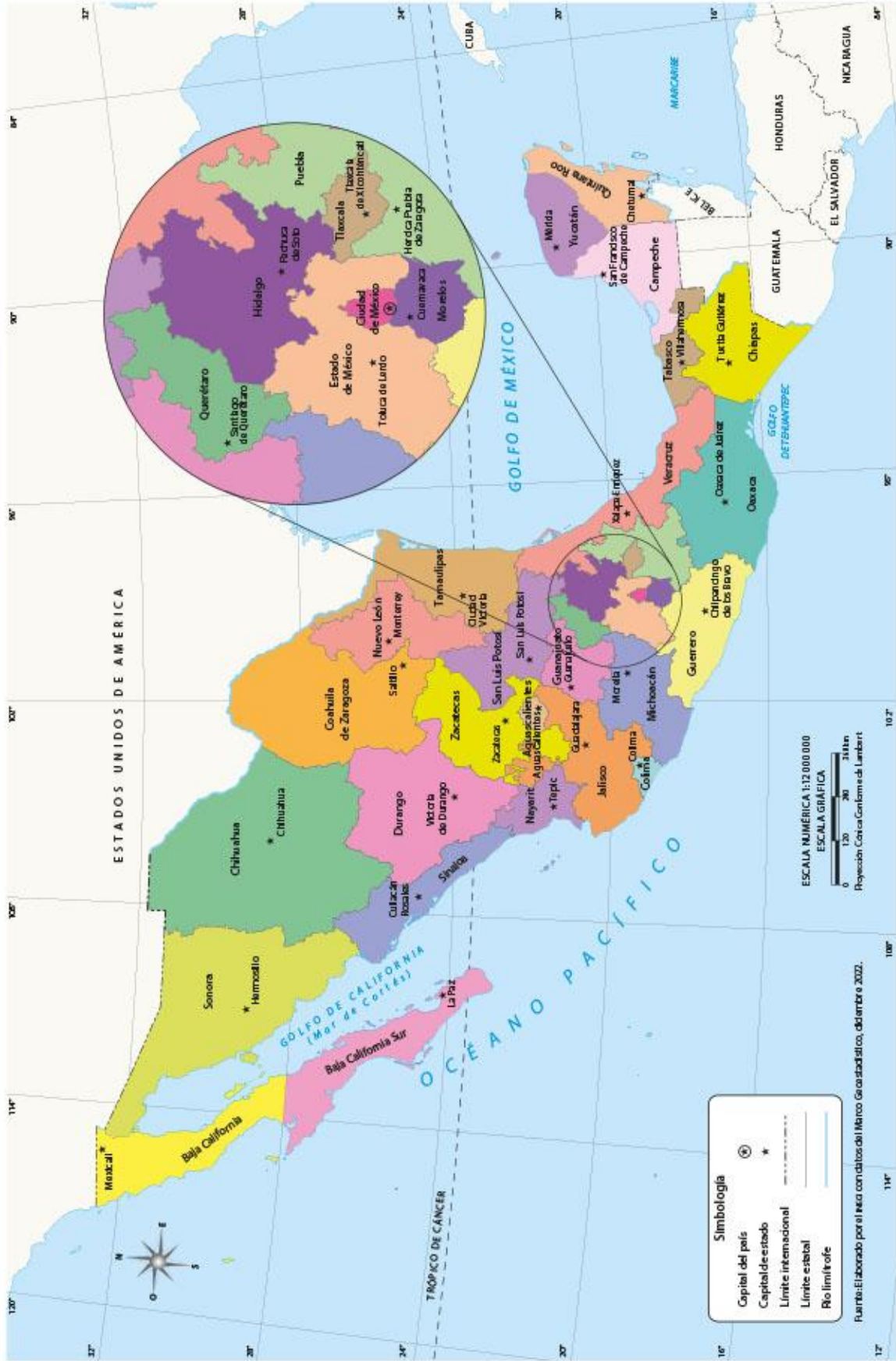
## Idioma predominante por país

## Componentes Sociales y Culturales



# División territorial de México

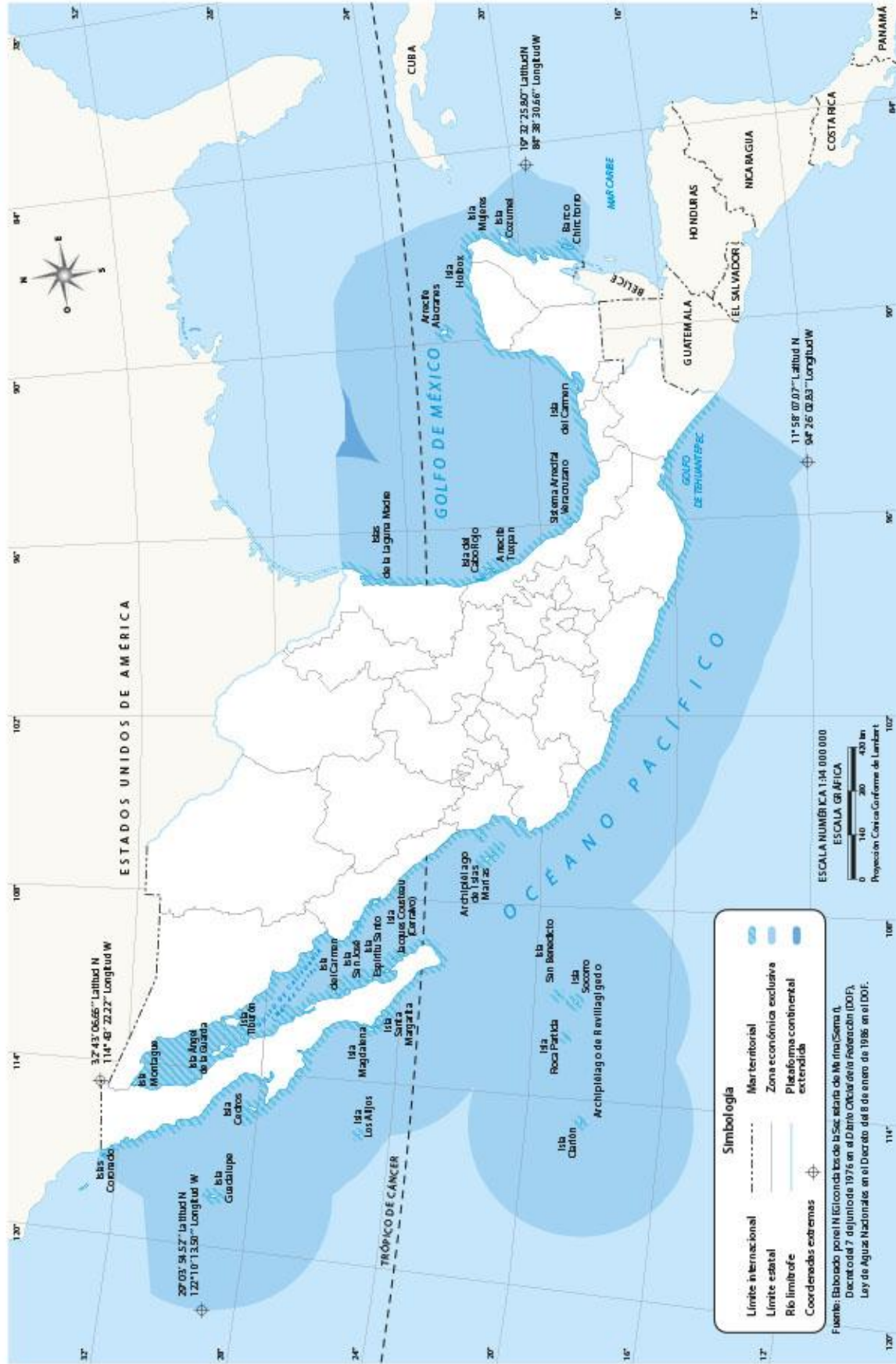
## Componentes Sociales y Culturales





## Límites territoriales, islas y mares de México

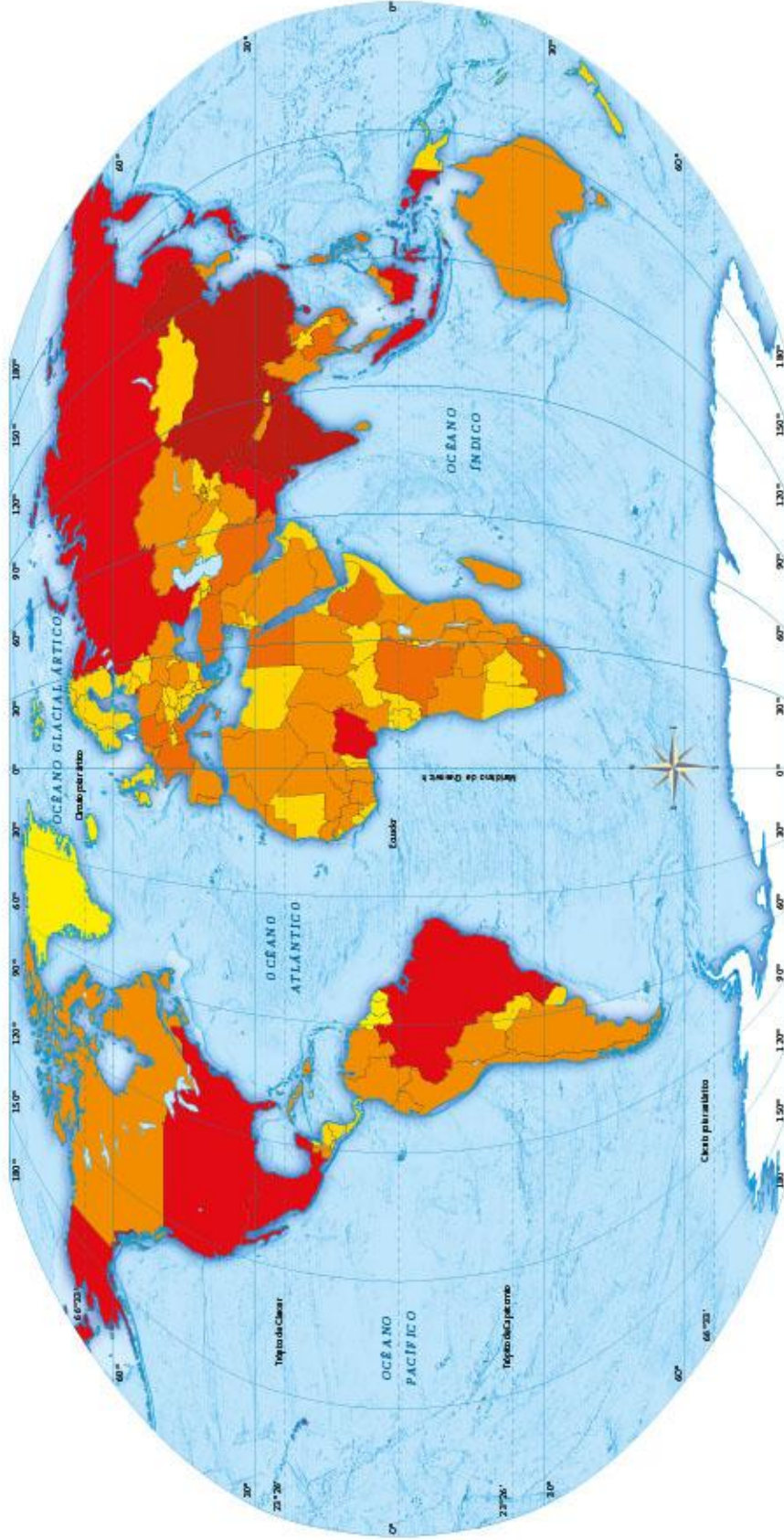
## Componentes Sociales y Culturales





## Distribución de la población

## Componentes Sociales y Culturales



Habitantes por país, 2011 (en millones)	10 a menos de 50	Sin datos
Más de 1240		
100 a 314		
50 a menos de 100		

Población mundial = 6089 590000 habitantes

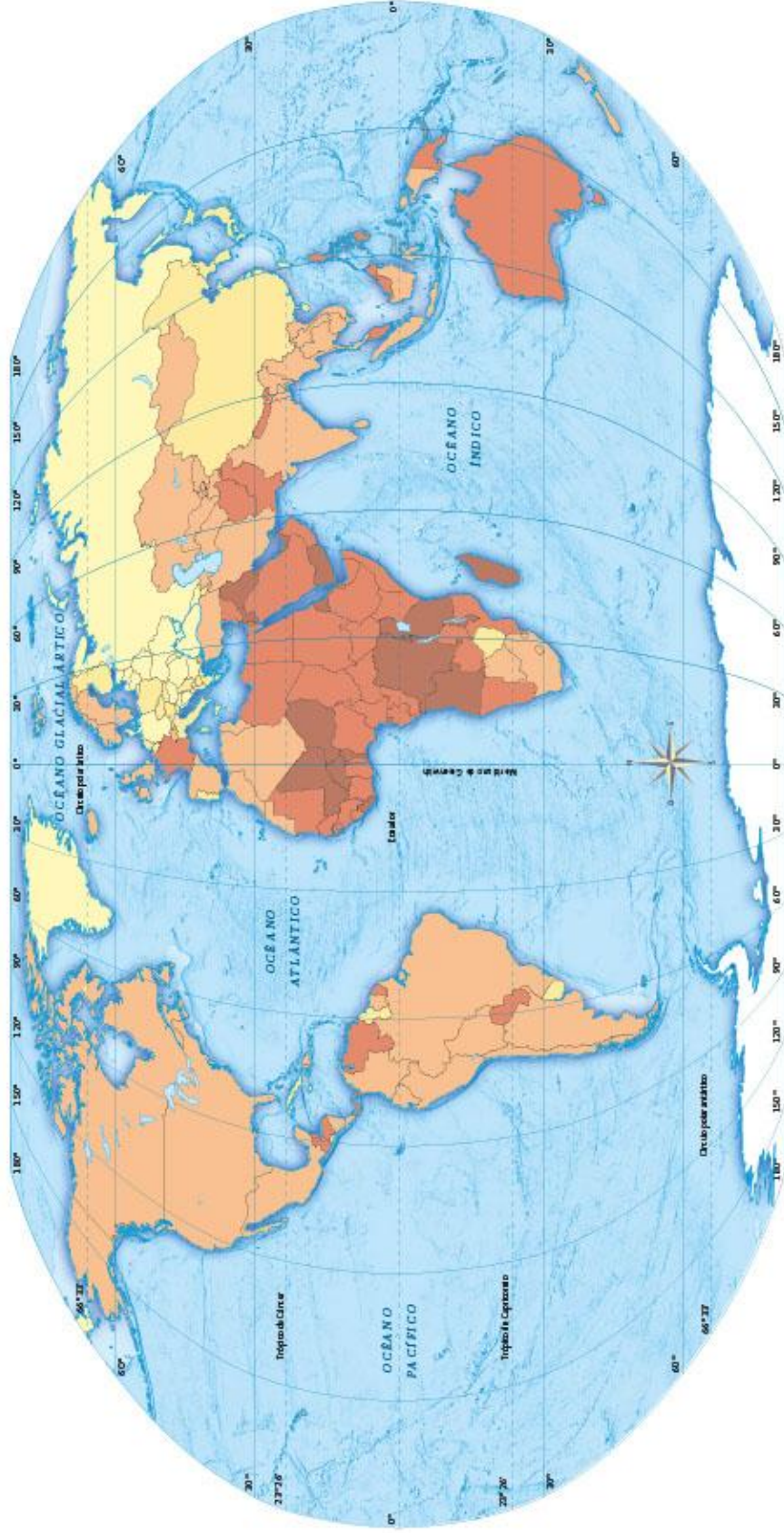
Escala en el ecuador  
 1:110 000 000  
 1 centímetro = 1100 kilómetros  
 0 1100 2200 4400 km  
 Proyección Robinson





## Crecimiento de la población

## Componentes Sociales y Culturales



Crecimiento de la población de 2005 a 2010



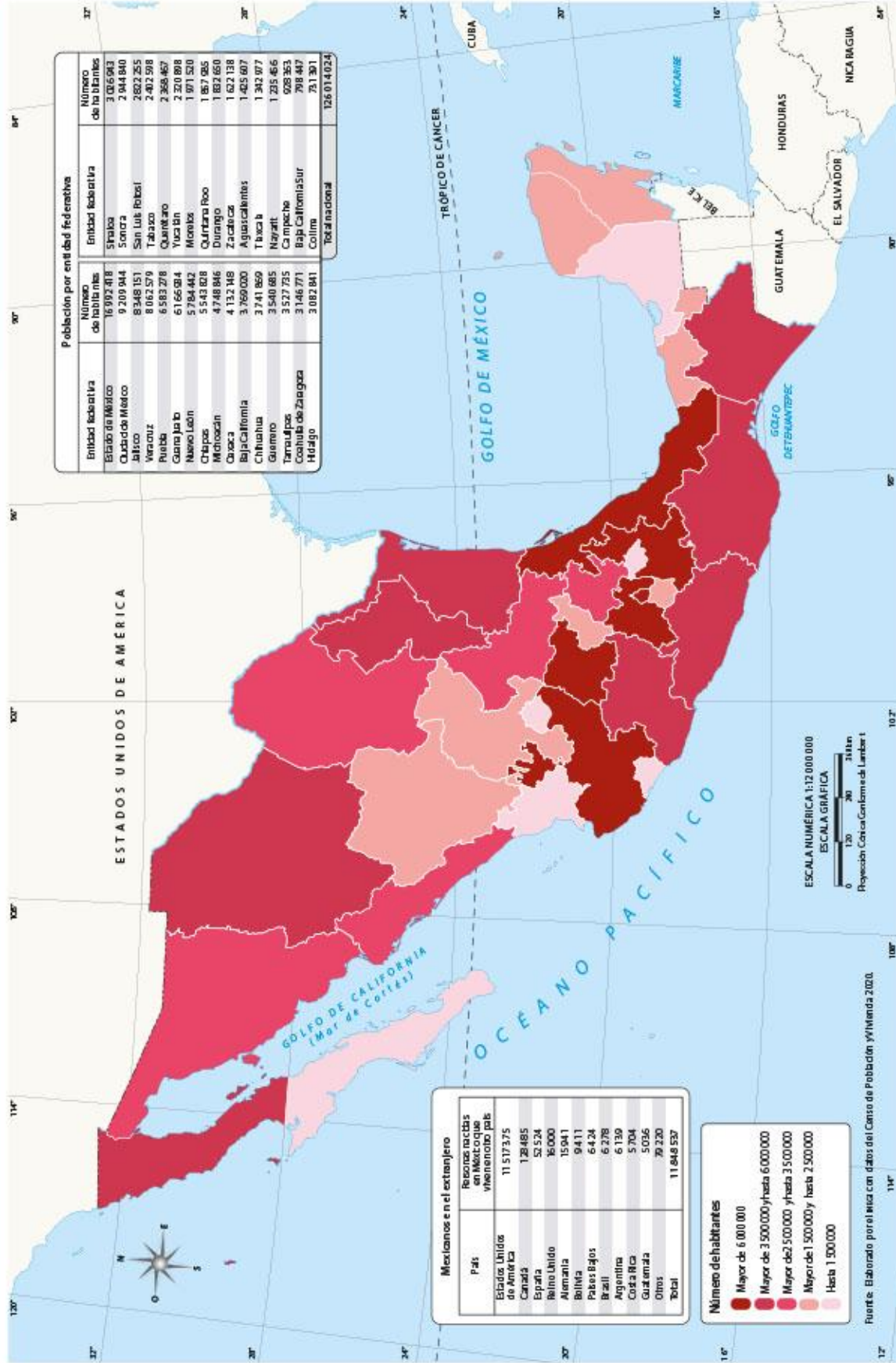
Fuente: United Nations (2011). World Population Prospects: The 2010 Revision, Nueva York, Department of Economic and Social Affairs, Population Division.





## Población total de México

## Componentes Sociales y Culturales

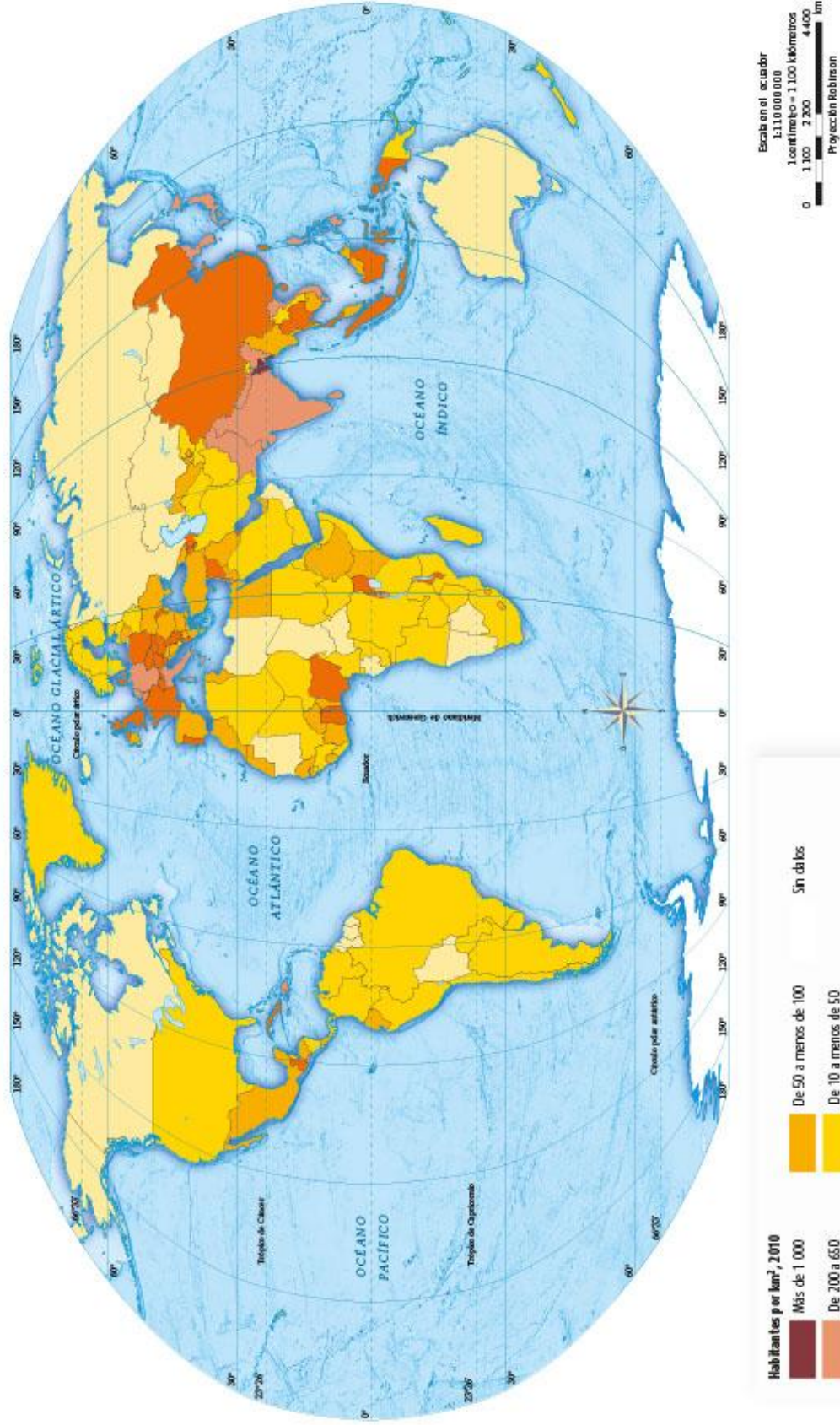






## Densidad de población

## Componentes Sociales y Culturales



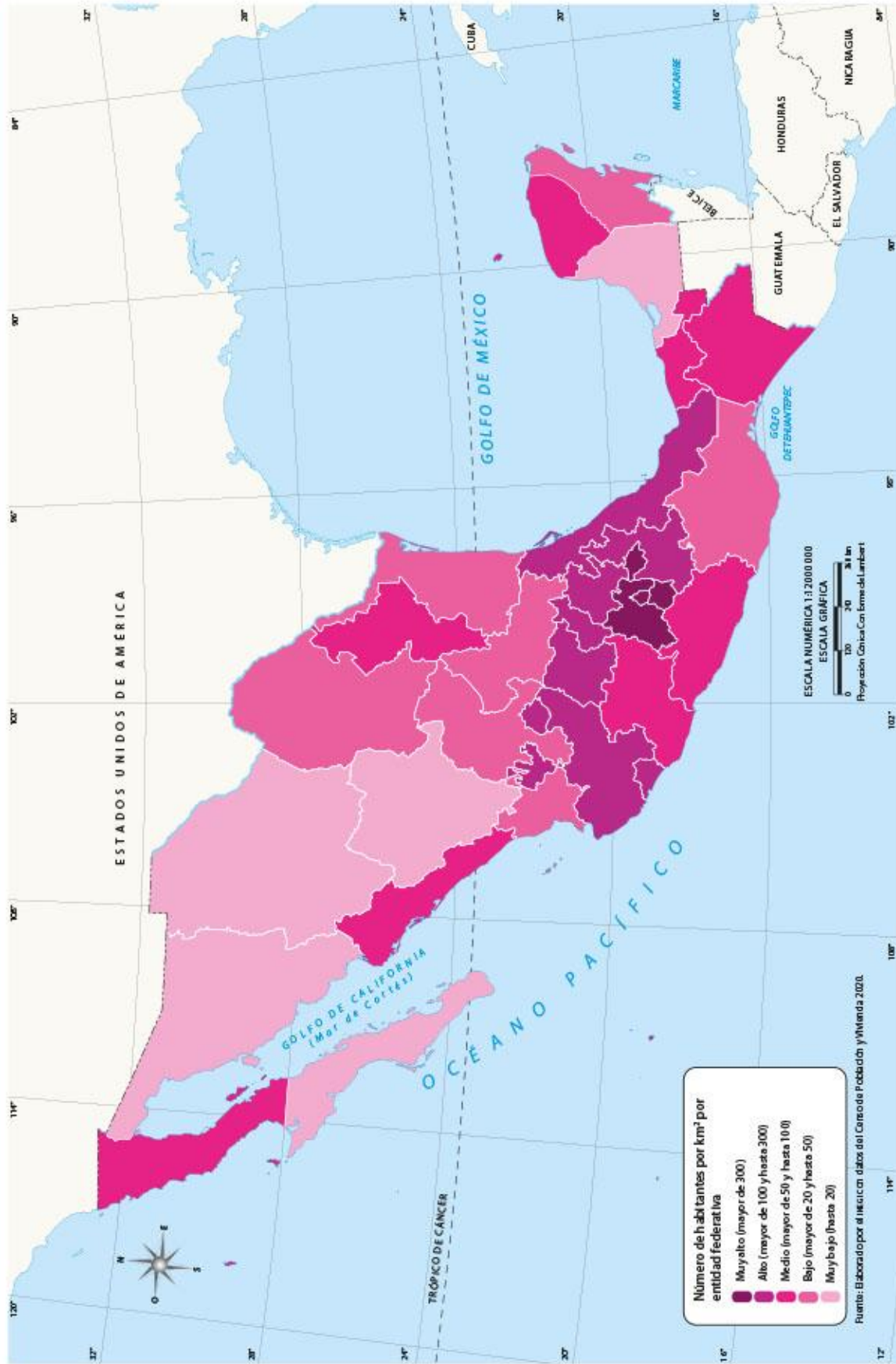
Fuente: United Nations (2010). *World Population Prospects: The 2007 Revision*, New York, Department of Economic and Social Affairs, Population Division.





## Densidad de población en México

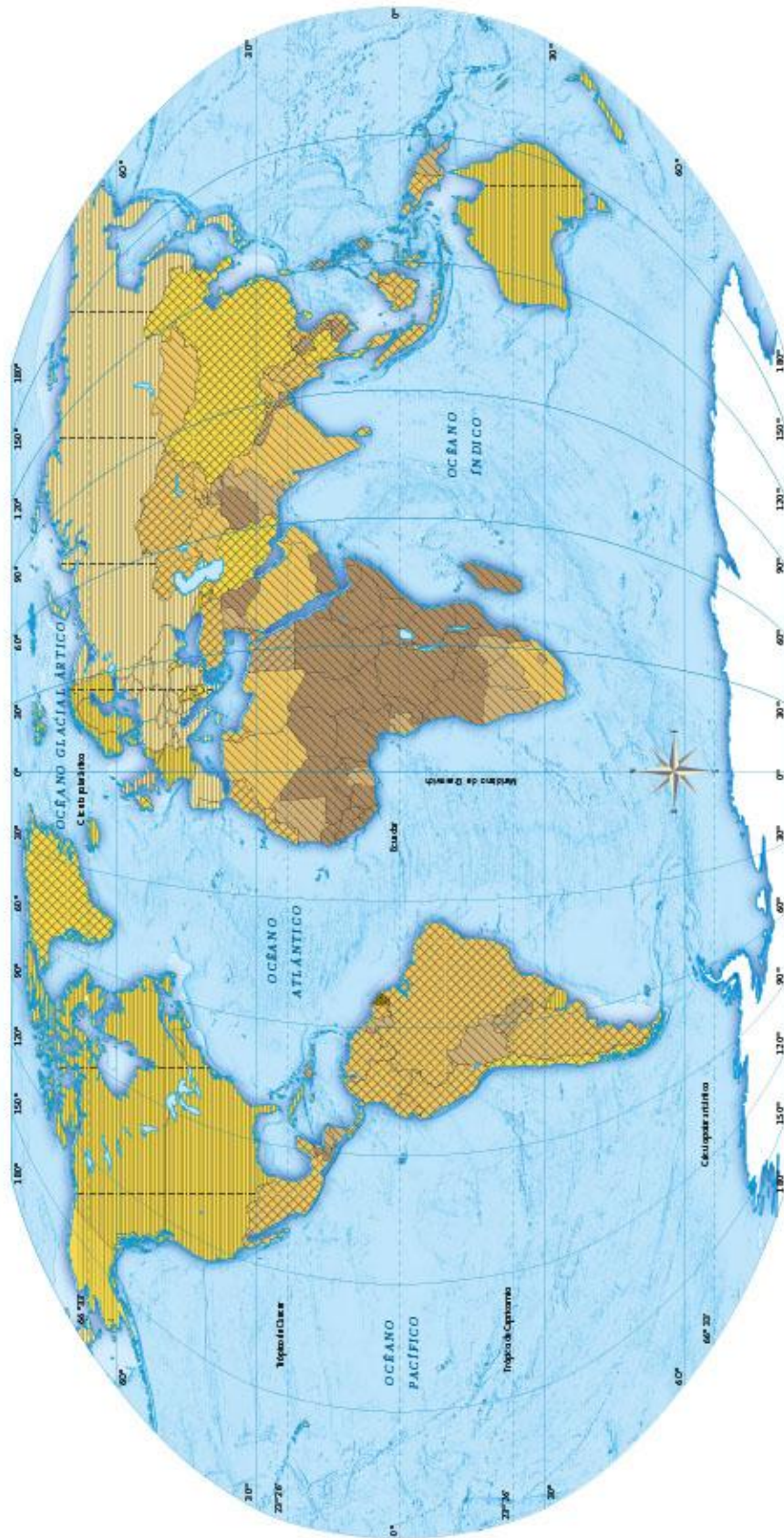
## Componentes Sociales y Culturales





## Población infantil y de adultos mayores

## Componentes Sociales y Culturales



**Población menor de 15 años de edad, 2010**  
(en porcentaje)

- Más de 40
- De 31 a menos de 40
- De 23 a menos de 31
- Sin datos

26.8% de la población mundial tiene menos de 15 años de edad

**Población de 65 años más, 2010**  
(en porcentaje)

- Alto (más de 12)
- Medio (de 5 a menos de 12)
- Bajo (menos de 5)

7.6% de la población mundial tiene 65 o más años de edad

Escala en el ecuador

1:310 000 000

1 centímetro = 1.100 kilómetros

0 1.100 2.200 4.400

km

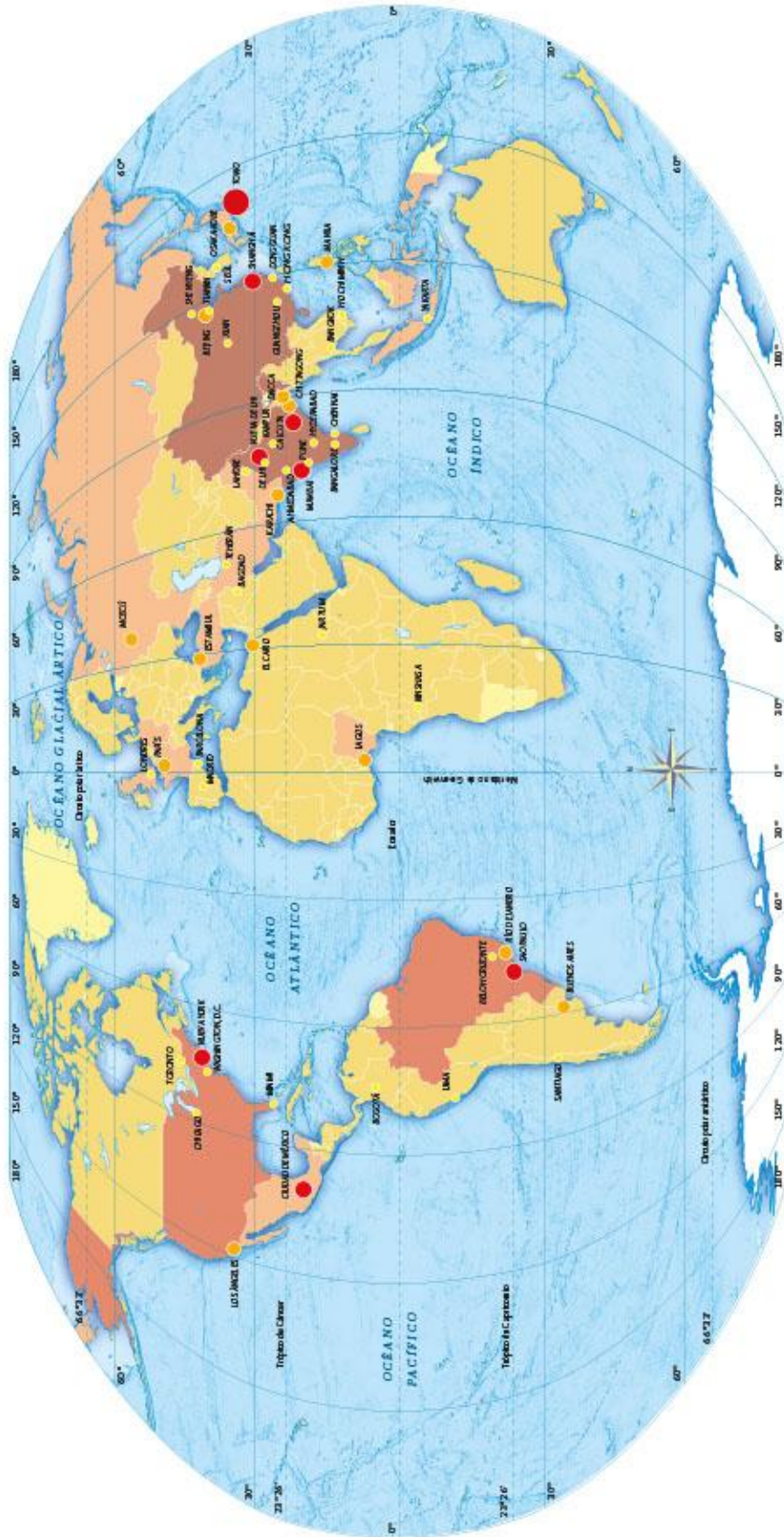
Proyección Robinson





## Población urbana y ciudades principales

## Componentes Sociales y Culturales



Escala en el ecuador  
 1:110.000.000  
 1 centímetro = 1.100 kilómetros  
 0 1.100 2.200 4.400 km  
 Proyección Robinson

**Principales aglomeraciones urbanas, 2010**  
(en millones de habitantes)

- Más de 35
- De 15 a menos de 20
- De 10 a menos de 15
- De 5 a menos de 10

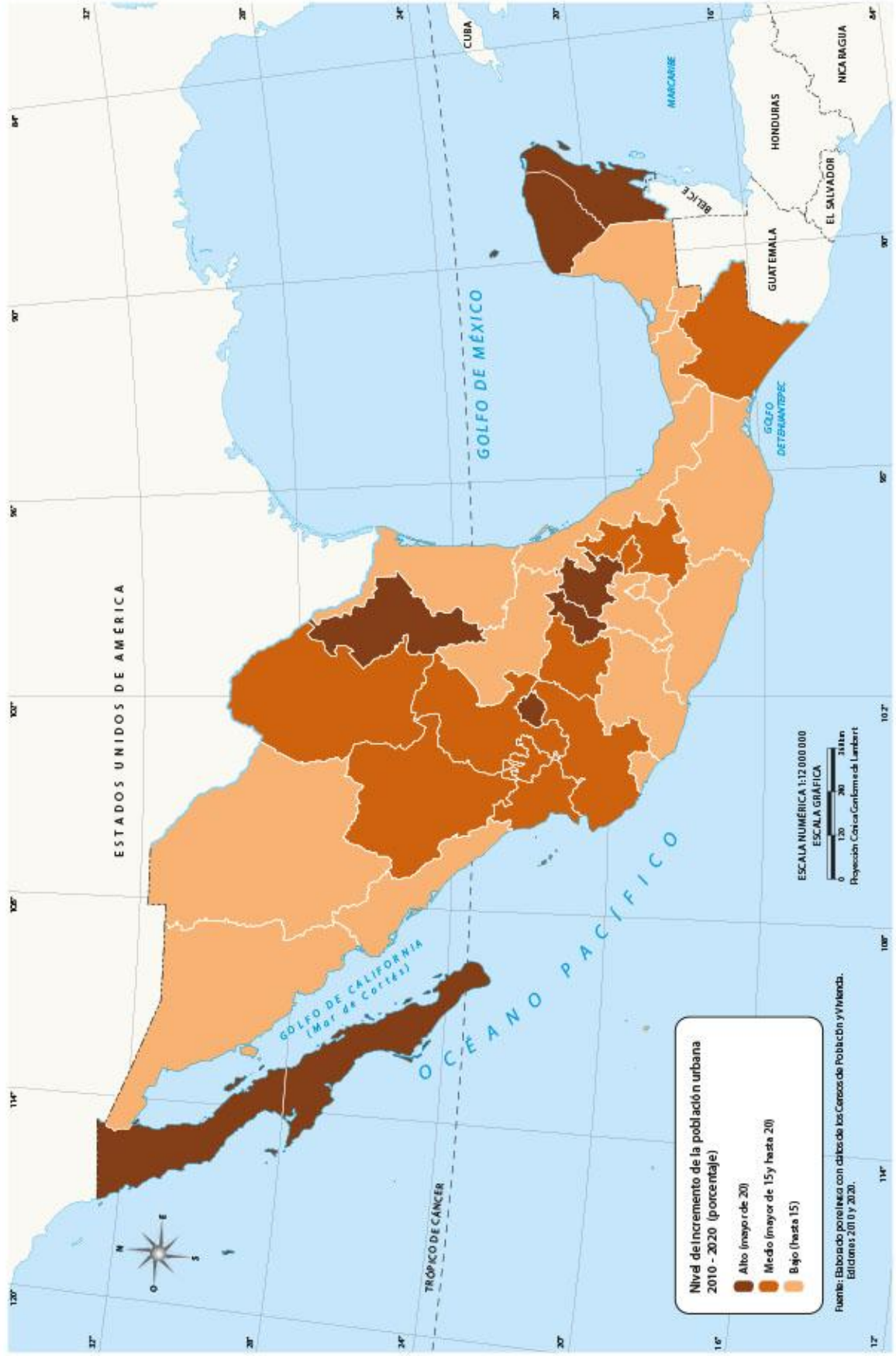
**Población urbana, 2012**  
(en millones de habitantes)

- Muy alta (más de 300)
- Alta (de 150 a menos de 300)
- Media (de 50 a menos de 150)
- Baja (de 10 a menos de 50)
- Muy baja (menores de 10)
- Sin datos

fuente: United Nations (2010), World urbanization prospects 2009 rev. 2009, to view full-resolution digital file (http://www.un.org/esa/population/publications/wup09/), Department of Economic and Social Affairs, Population Division.

## Crecimiento poblacional de las zonas urbanas en México

## Componentes Sociales y Culturales

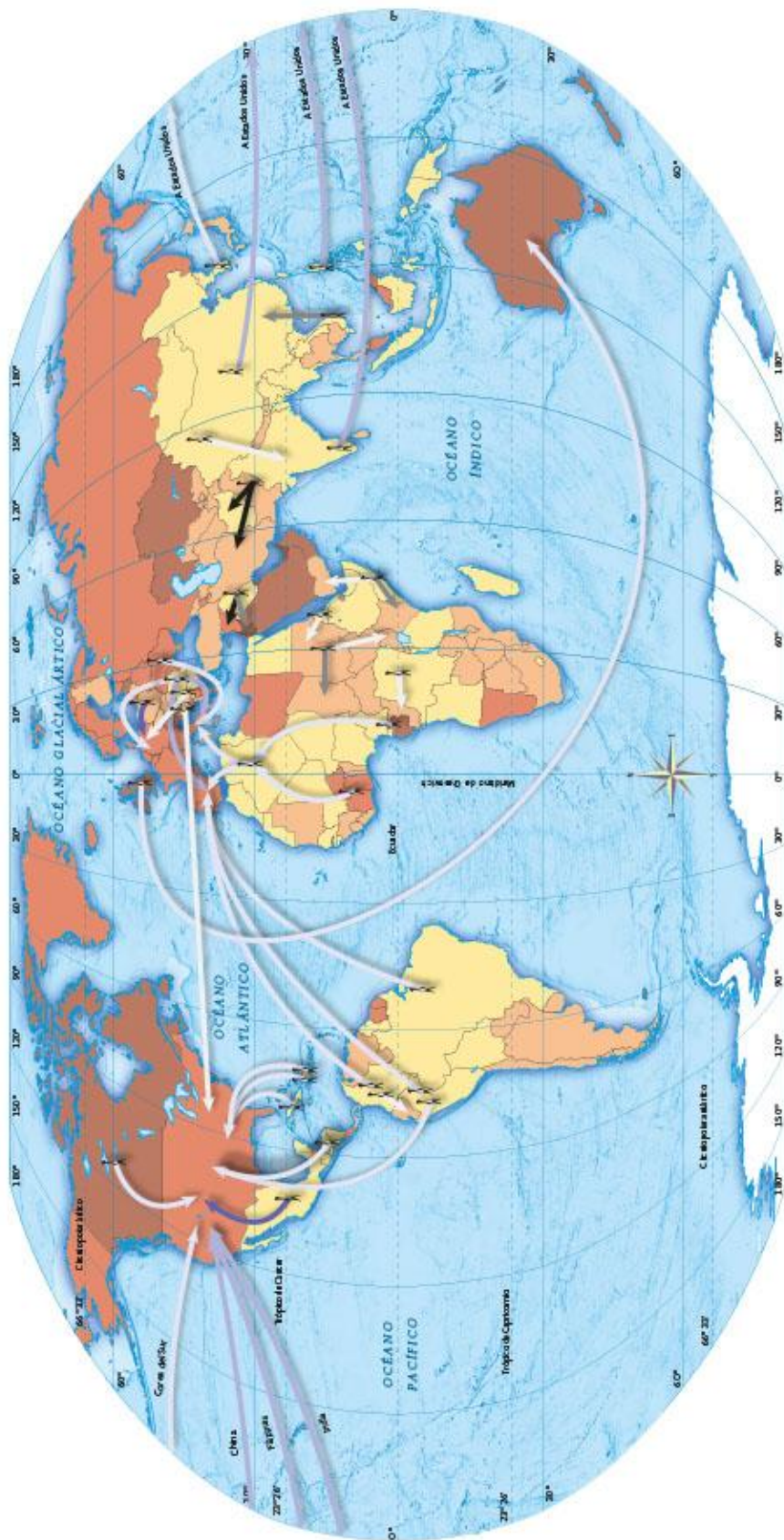






## Migración internacional

## Componentes Sociales y Culturales



### Principales flujos migratorios en 2005 y 2010 (en miles de personas)

Refugiados y asilados políticos

Más de 500

De 250 a menos de 500

De 100 a menos de 250

Voluntaria

Más de 500

De 250 a menos de 500

De 100 a menos de 250

### Proporción de inmigrantes en 2010 (en porcentaje)

Muy alta (más de 40)

Alta (de 15.0 a menos de 40.0)

Media (de 6.0 a menos de 15.0)

Baja (de 1.7 a menos de 6)

Muy baja (menos de 1.6)

Sin datos

3.1% de la población mundial es migrante internacional

Escala en el ecuador

1:110 000 000

1 centímetro = 1100 kilómetros

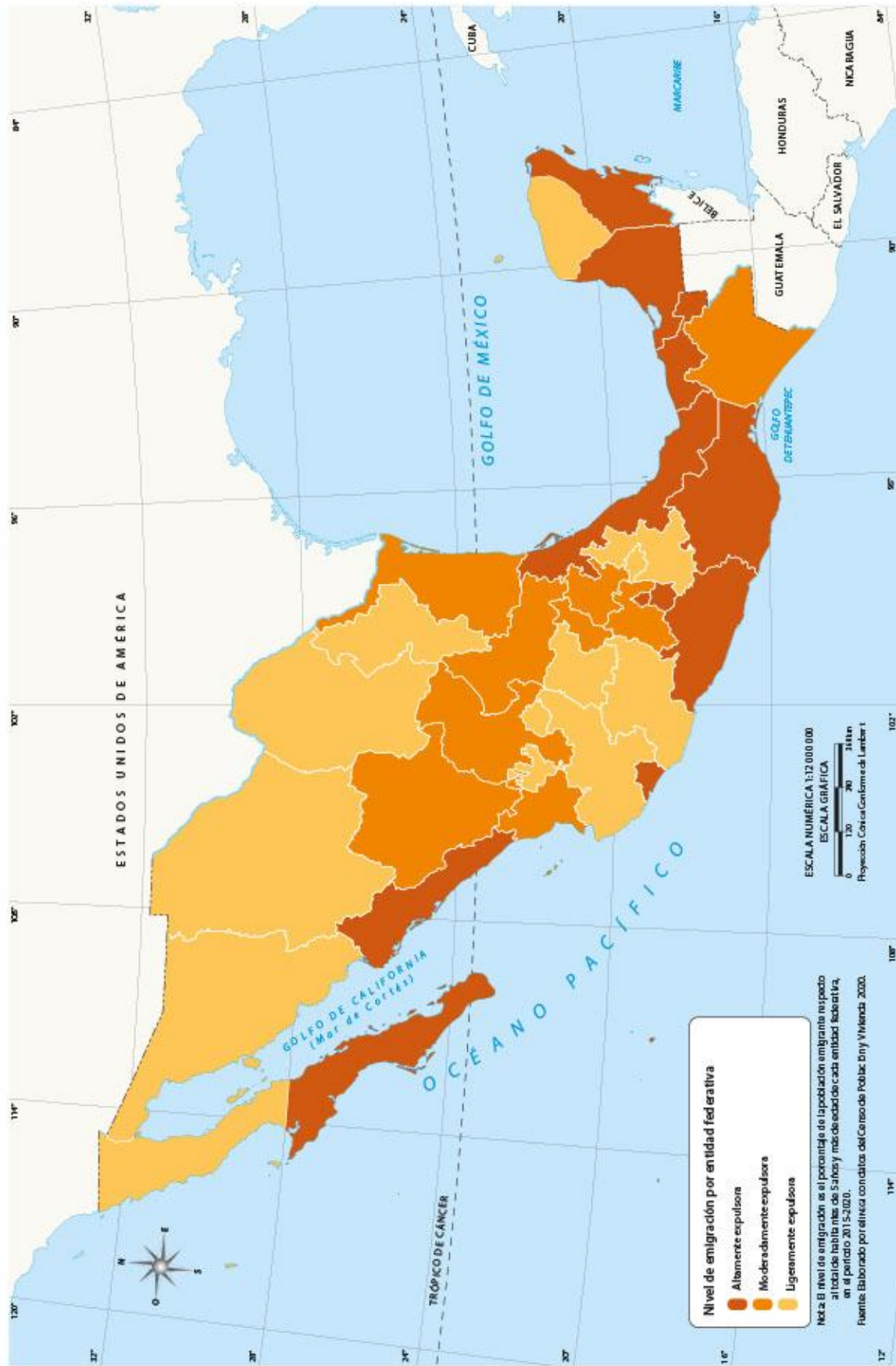
0 1 100 2 200 4 400

km

Proyección Robinson

## Emigración interna en México

## Componentes Sociales y Culturales

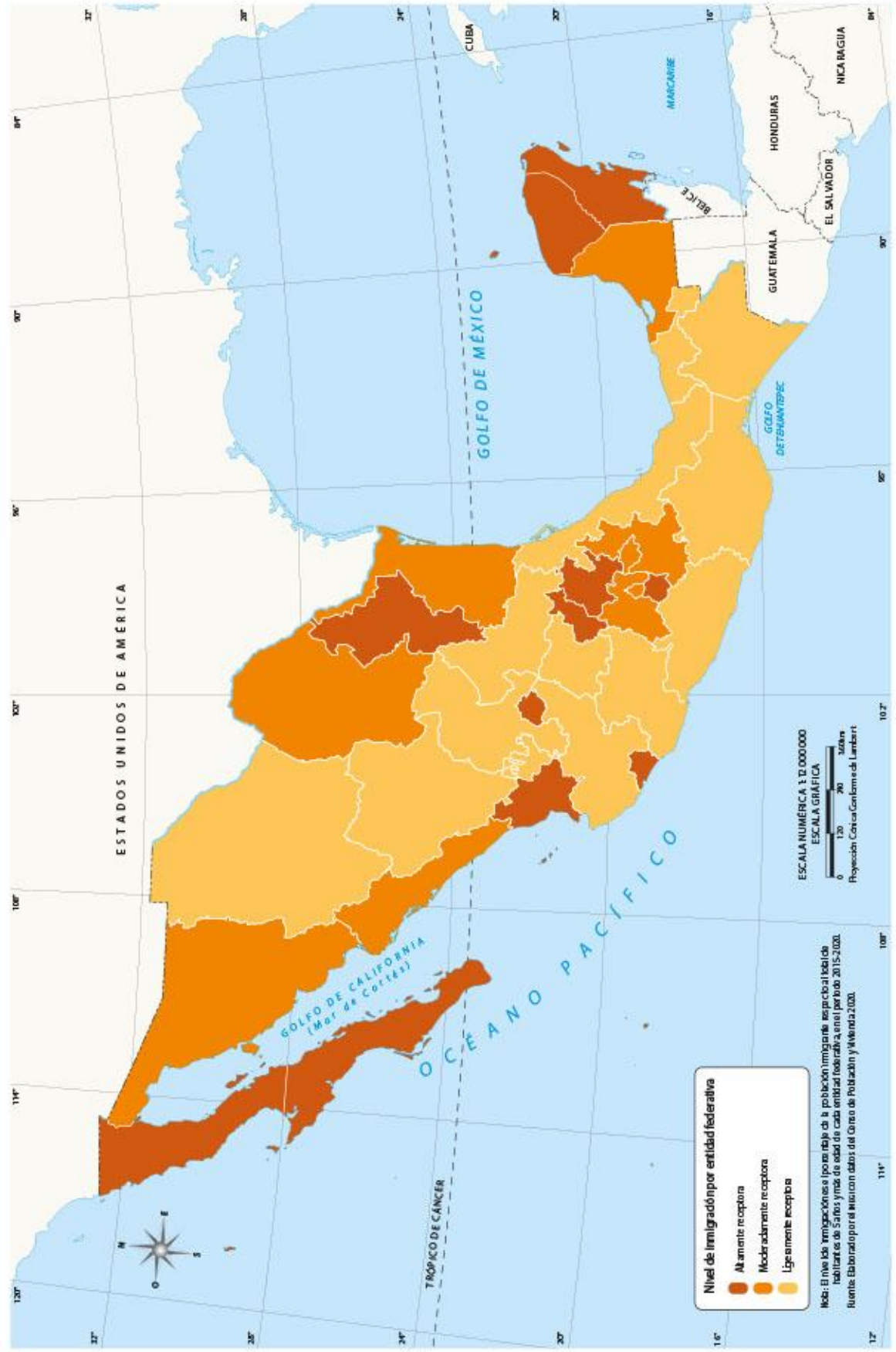






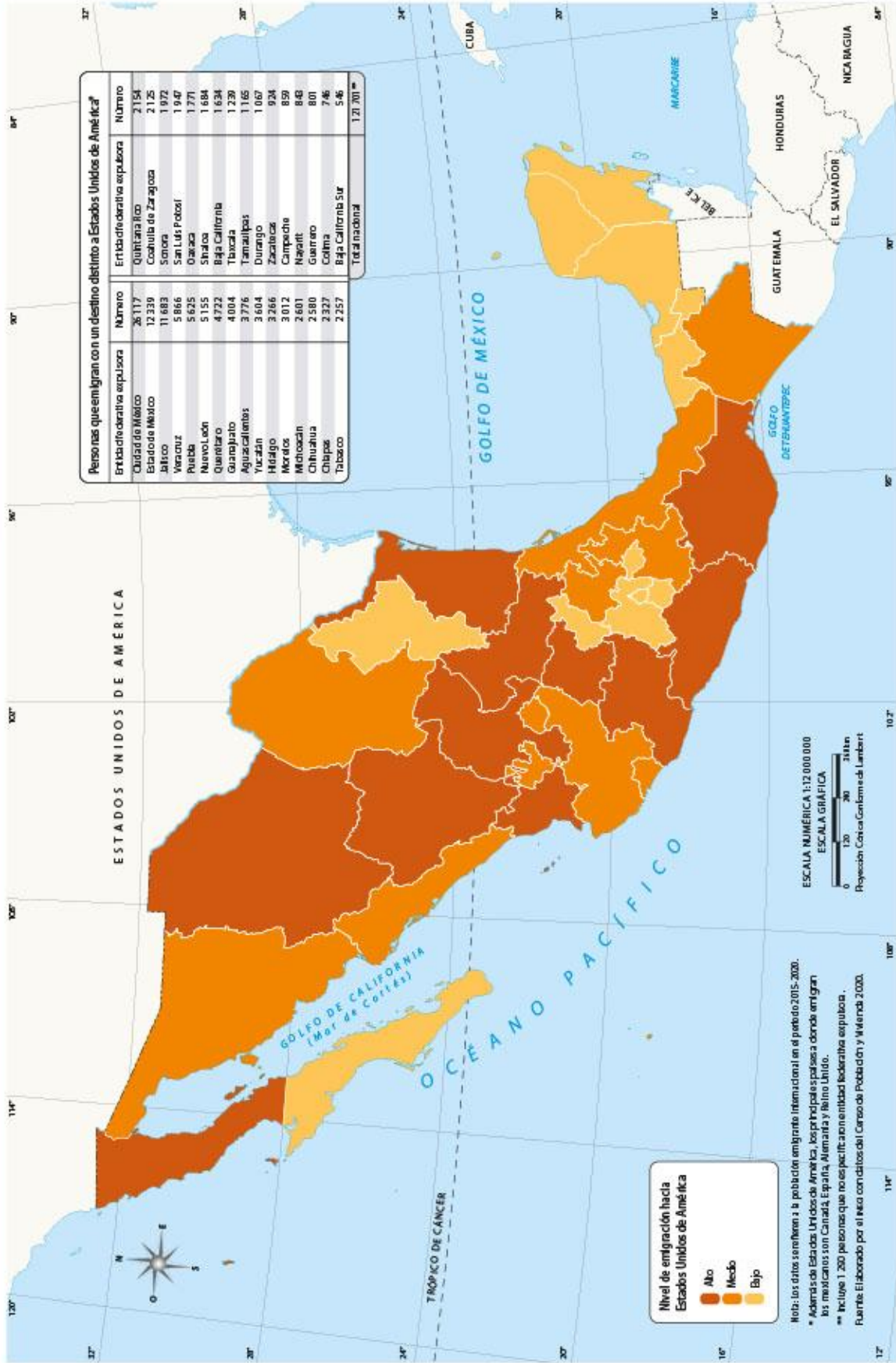
## Inmigración interna en México

## Componentes Sociales y Culturales

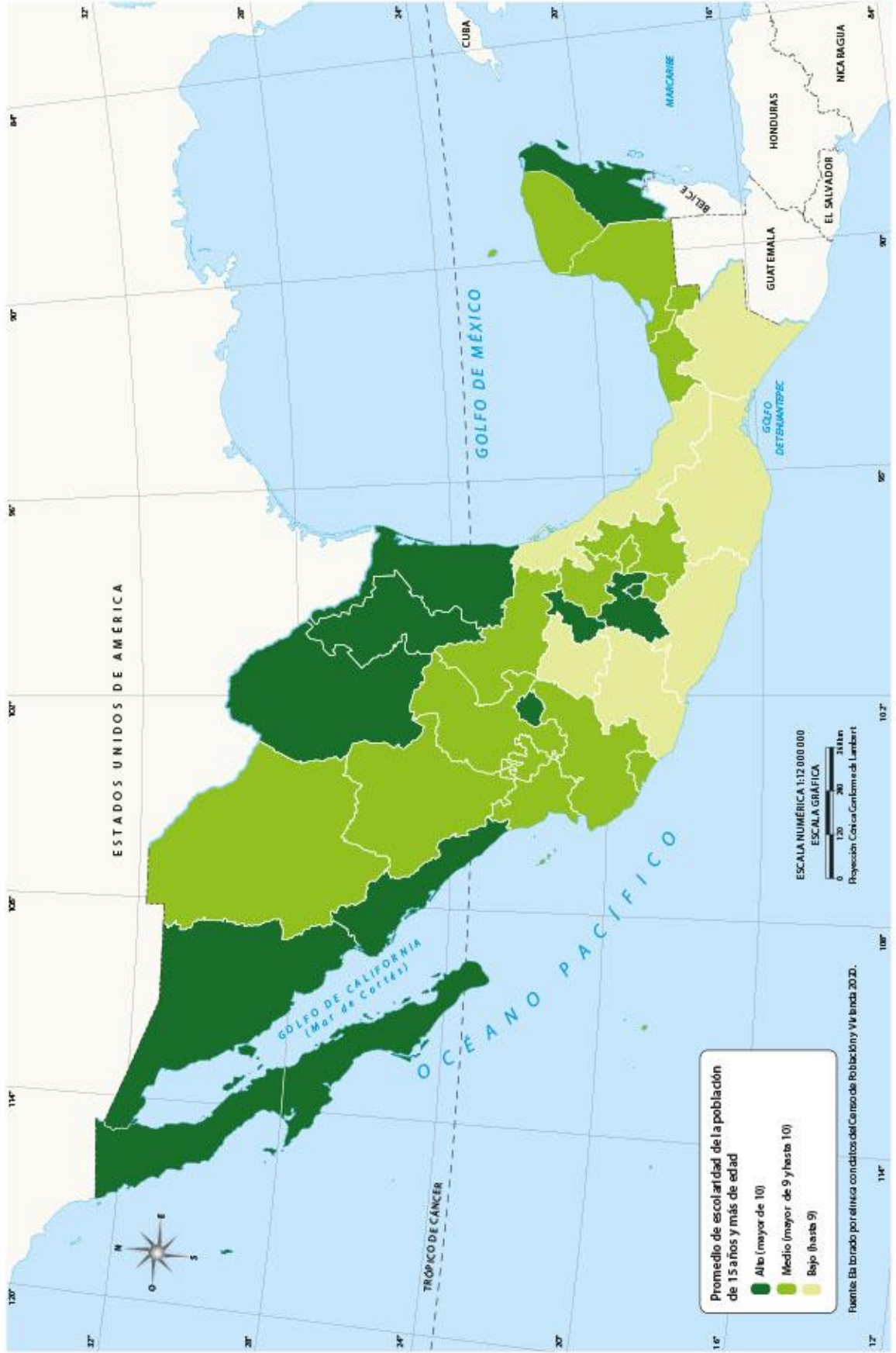


## Emigración internacional en México

## Componentes Sociales y Culturales







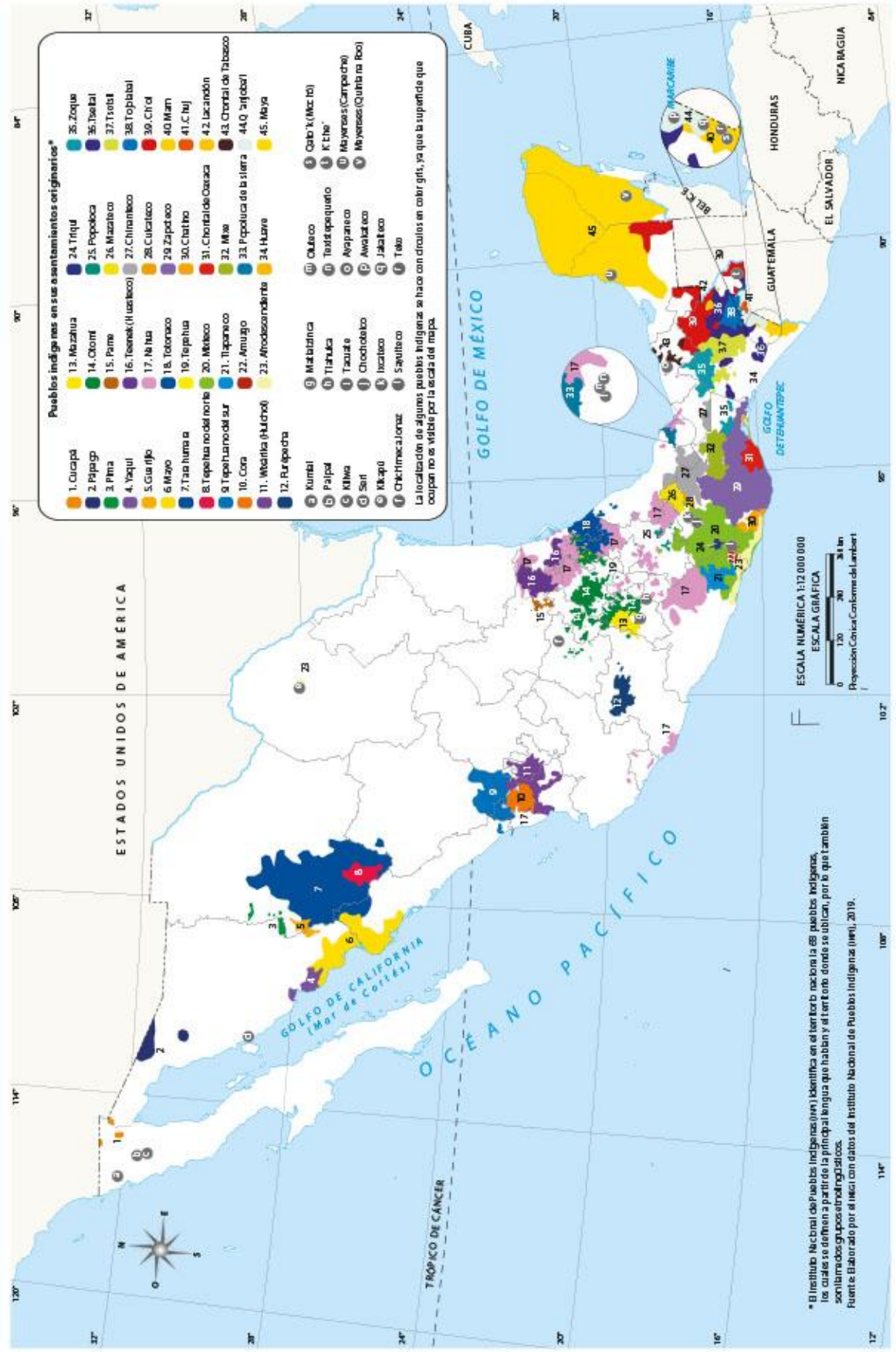




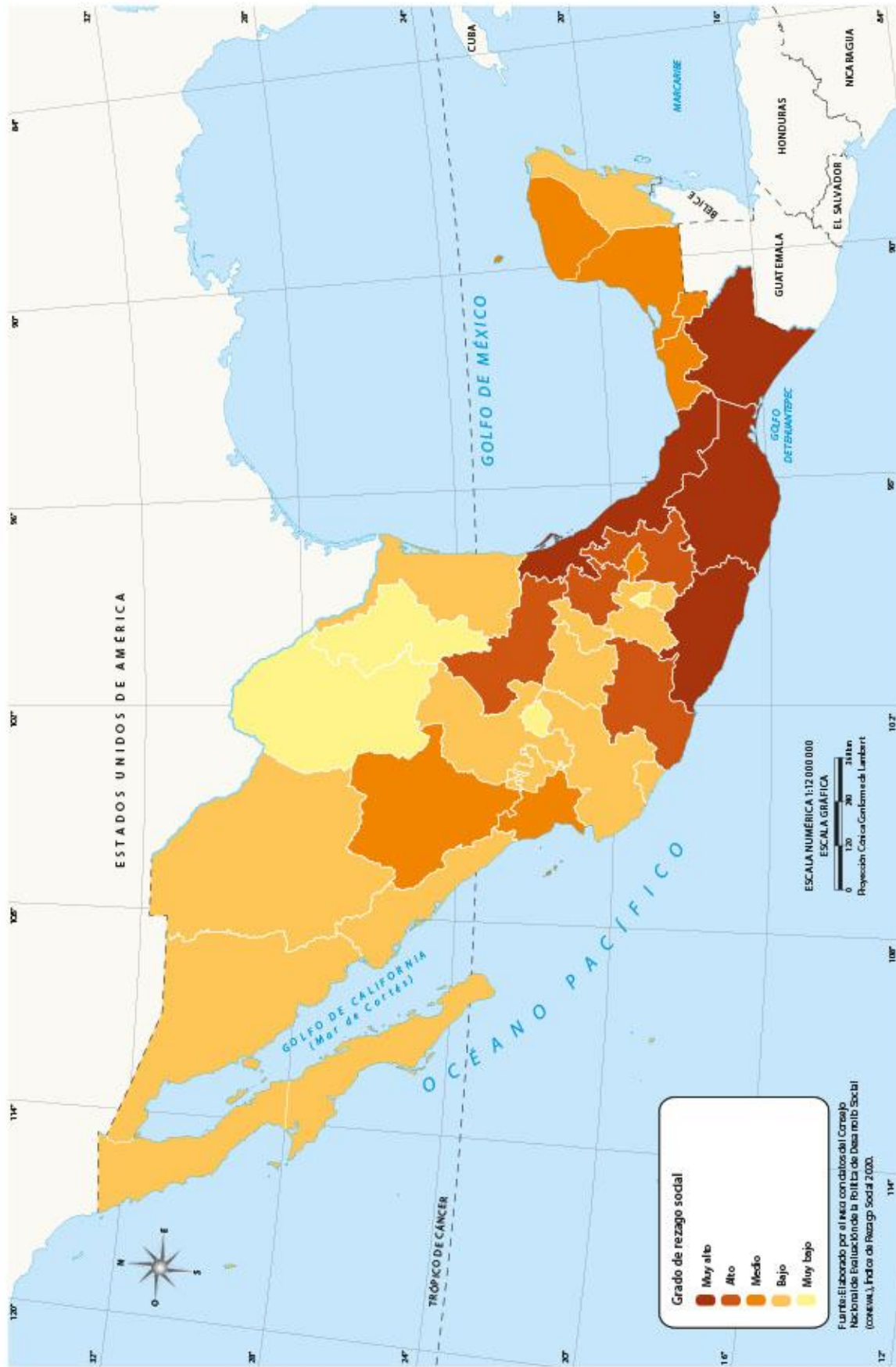


# Pueblos indígenas en México

# Componentes Sociales y Culturales



\* El Instituto Nacional de Pueblos Indígenas (INPI) identifica en el territorio nacional a 68 pueblos indígenas, los cuales se definen a partir de la principal lengua que hablan y el territorio donde se ubican, por lo que también son llamados grupos etnolingüísticos. Fuente: Elaborado por el INEGI con datos del Instituto Nacional de Pueblos Indígenas (INPI), 2019.

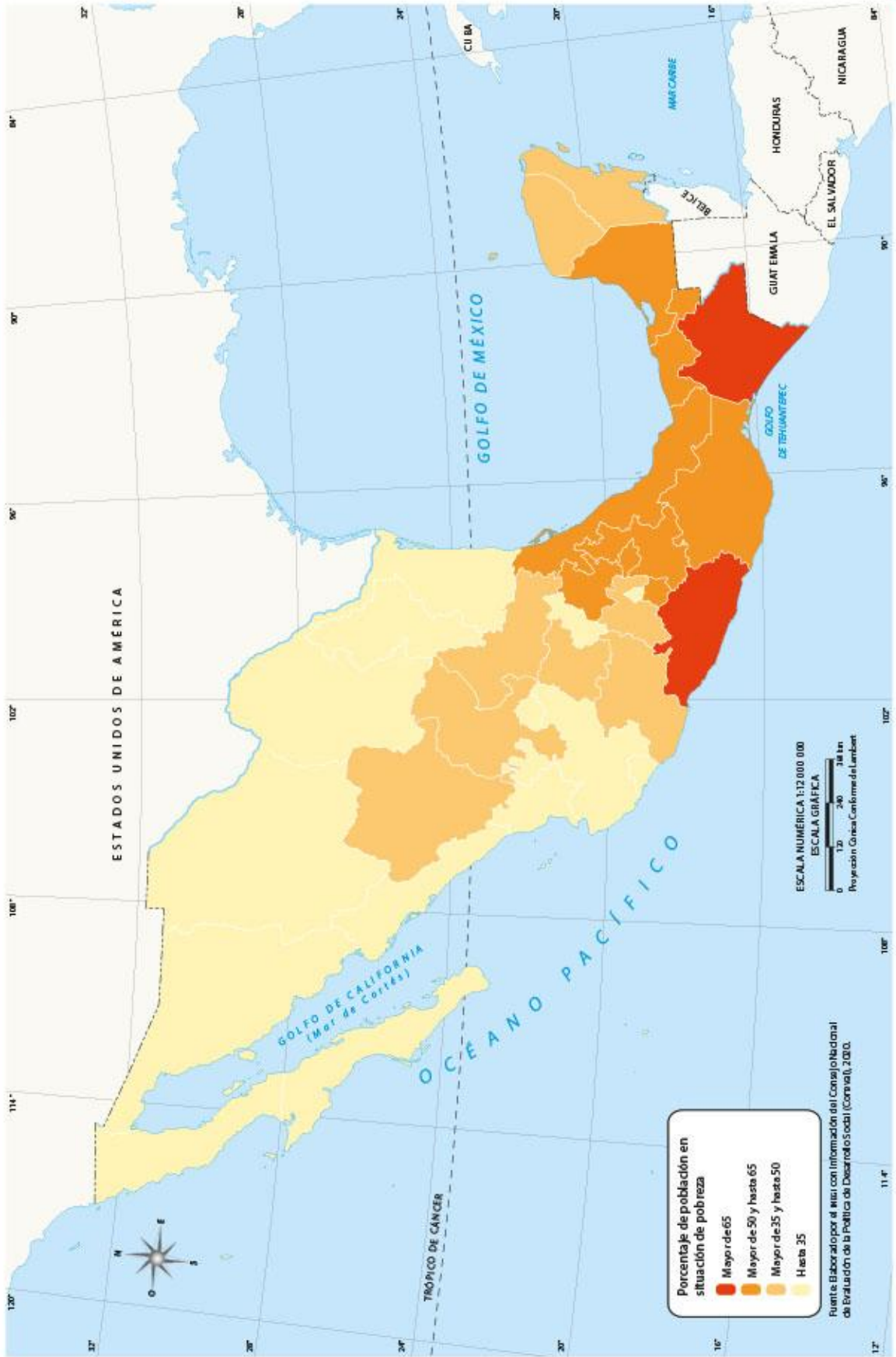






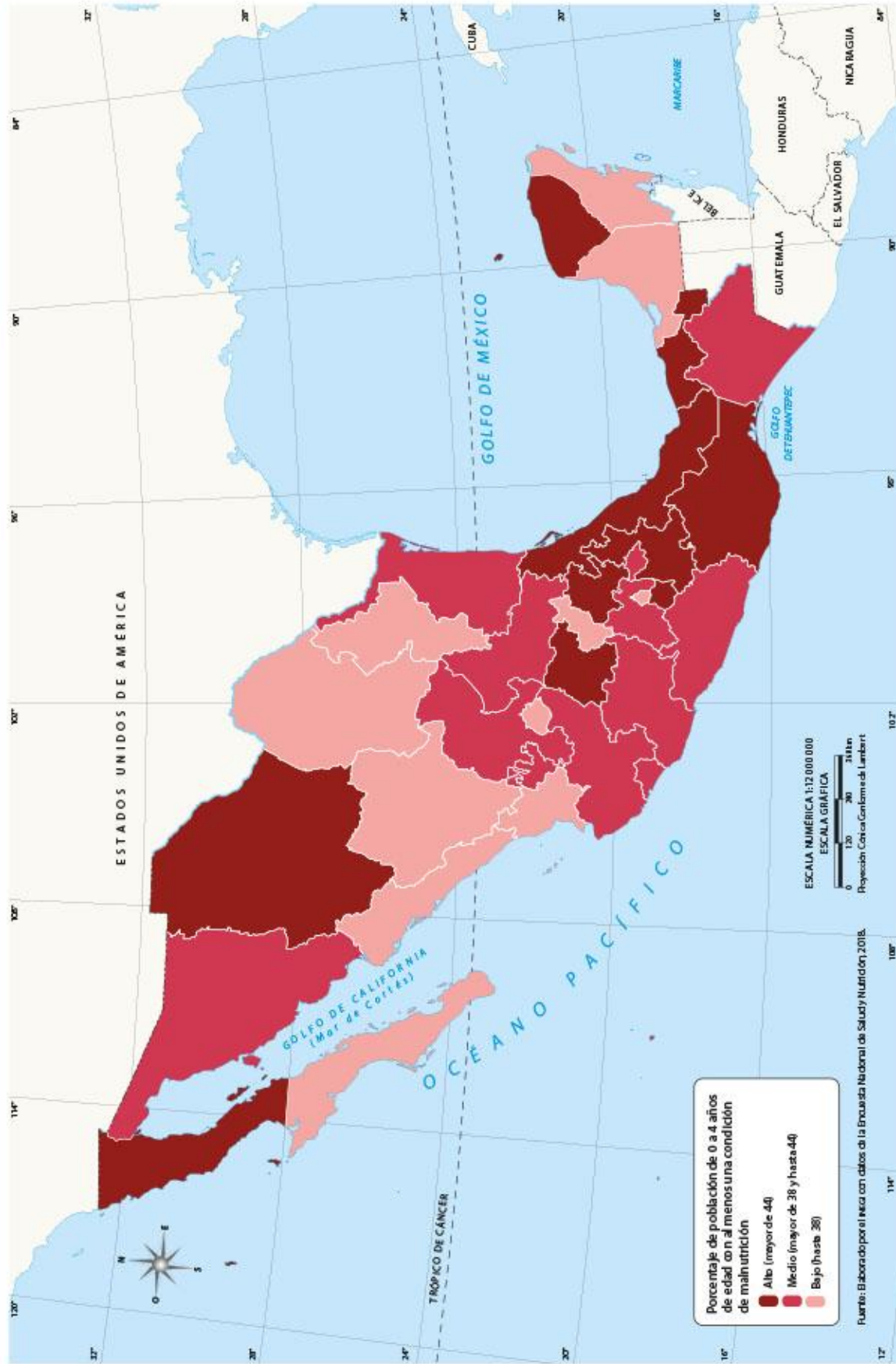
## Pobreza en México

## Componentes Sociales y Culturales



## Malnutrición infantil en México

## Componentes Sociales y Culturales

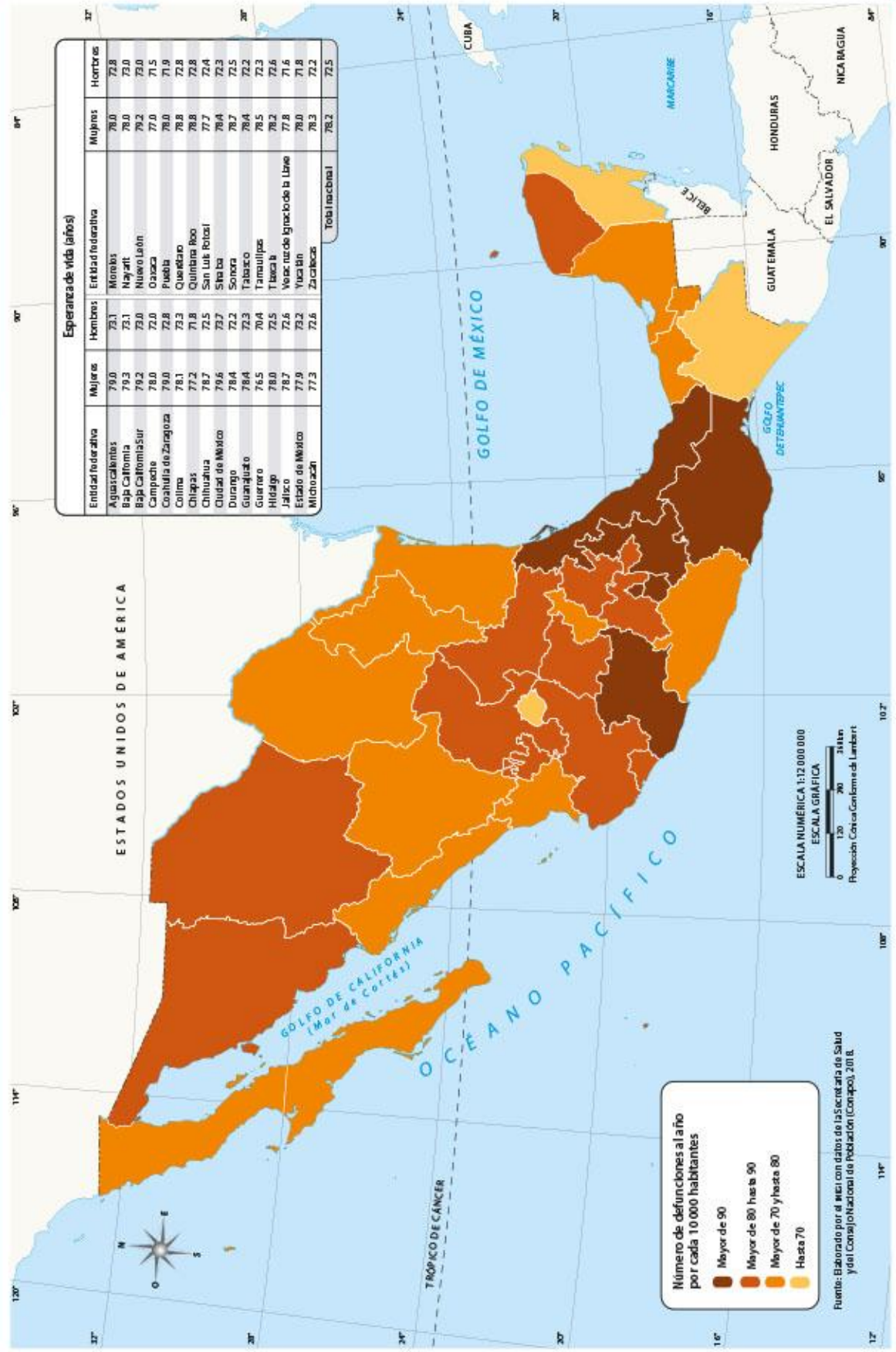


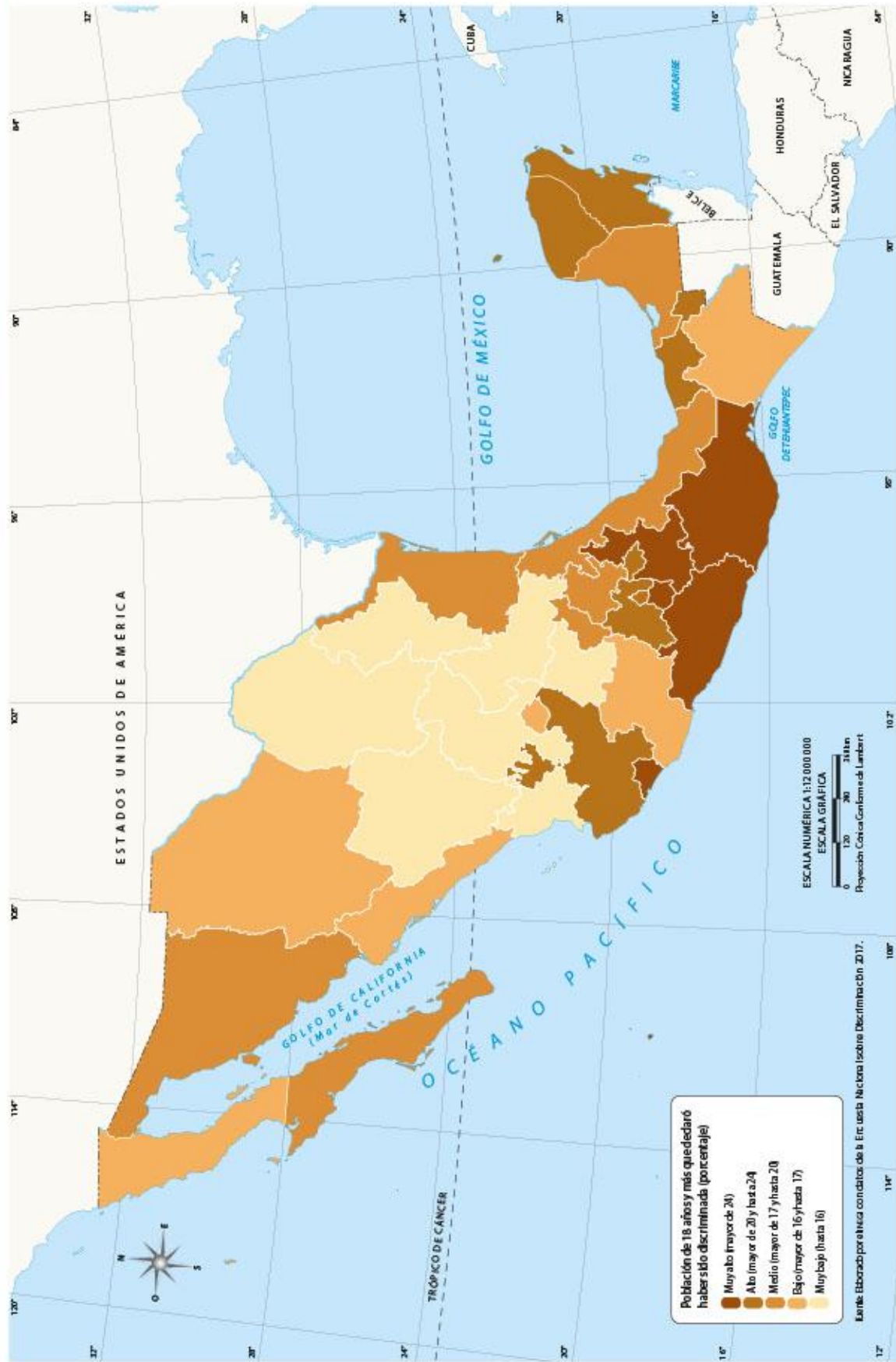




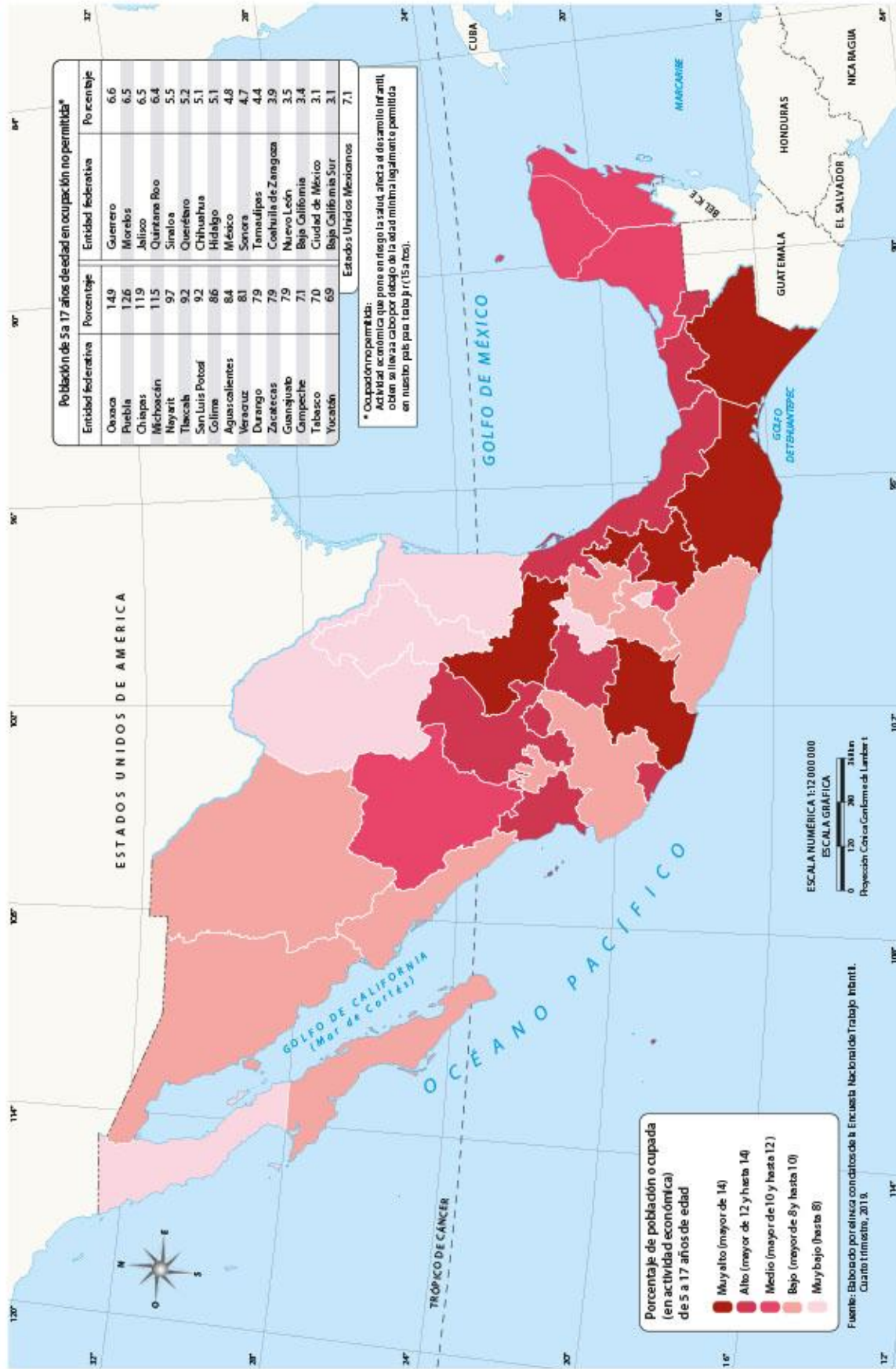
# Mortalidad en México

# Componentes Sociales y Culturales



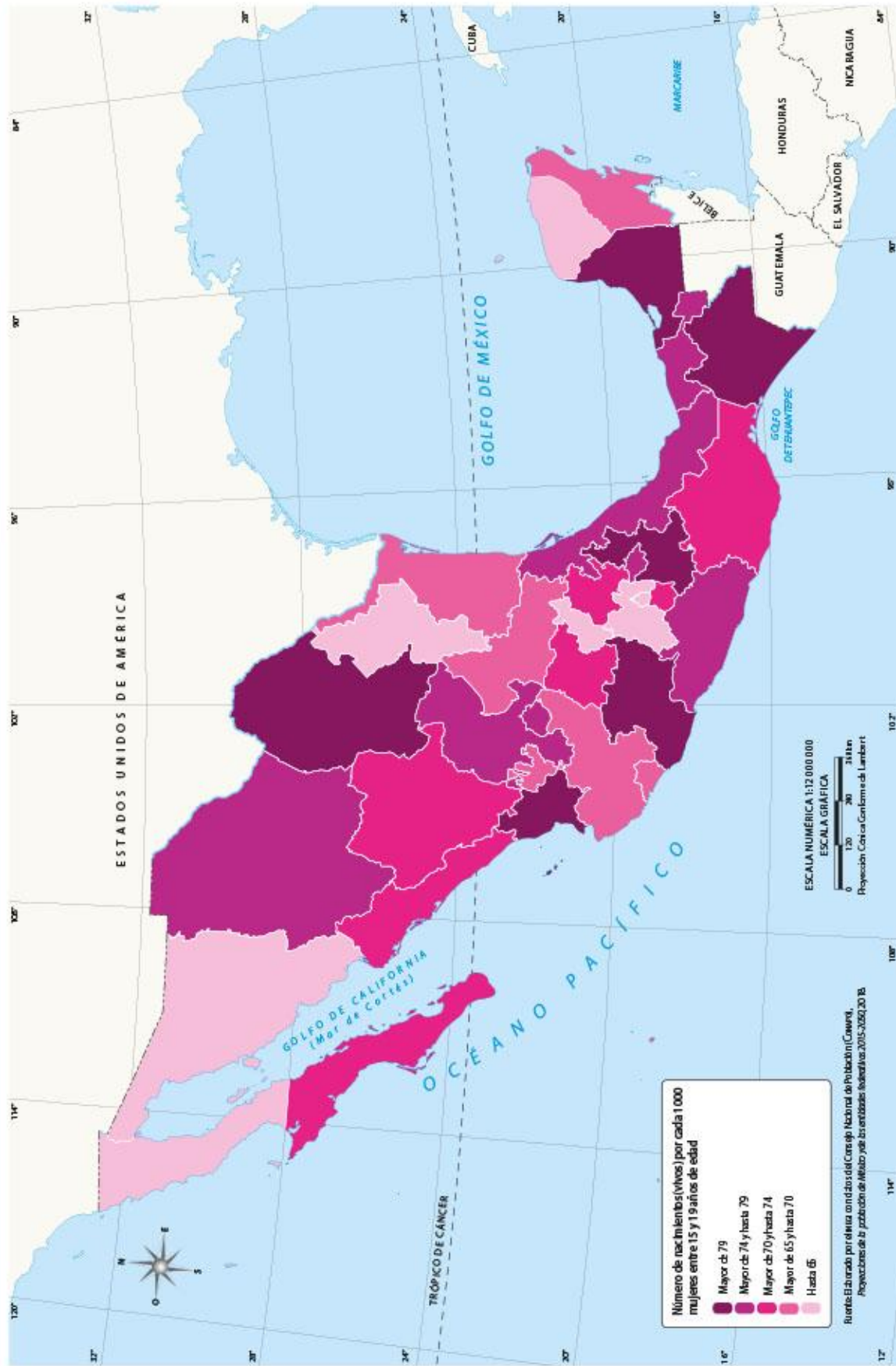




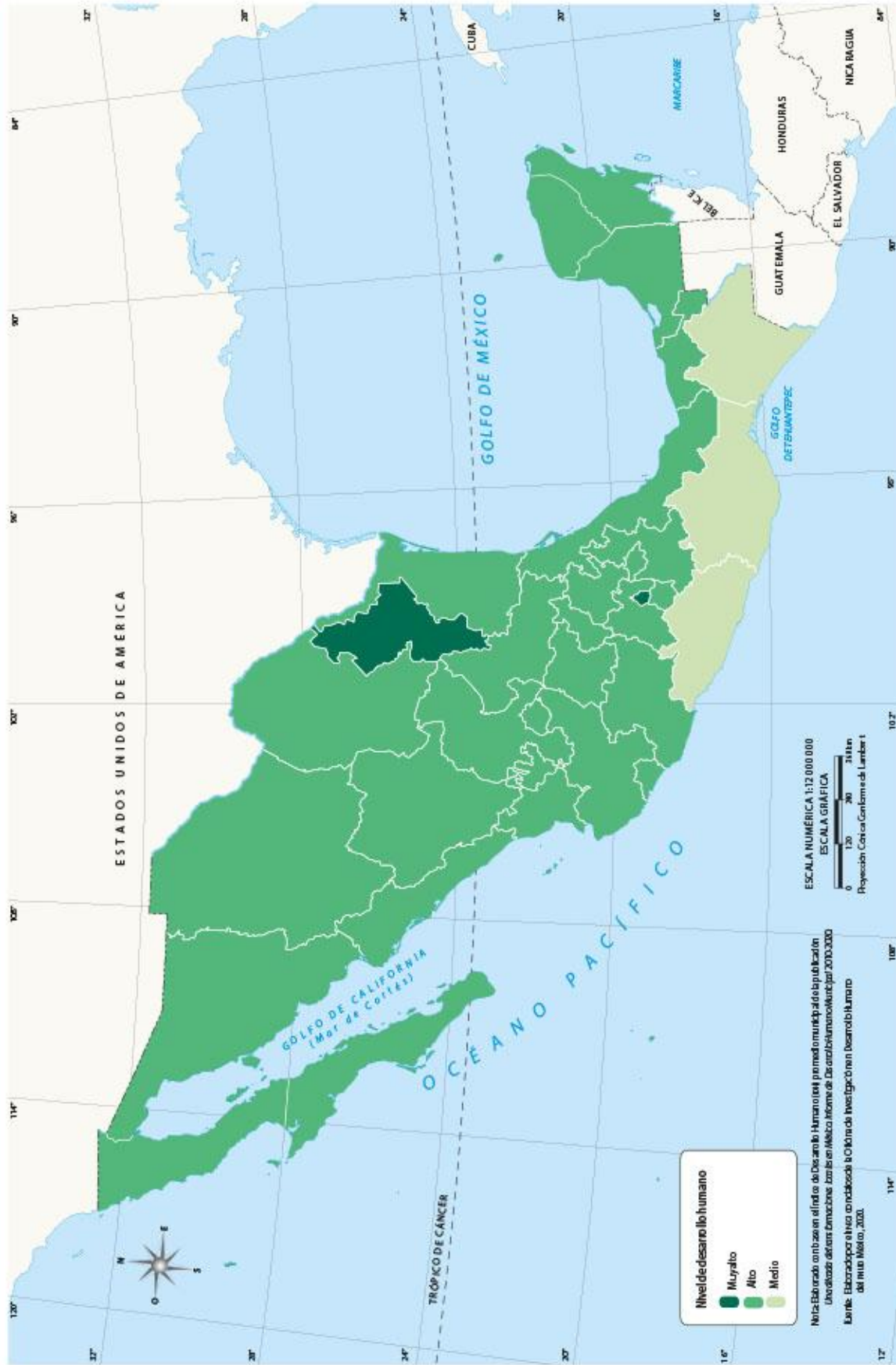


## Fecundidad adolescente en México

## Componentes Sociales y Culturales

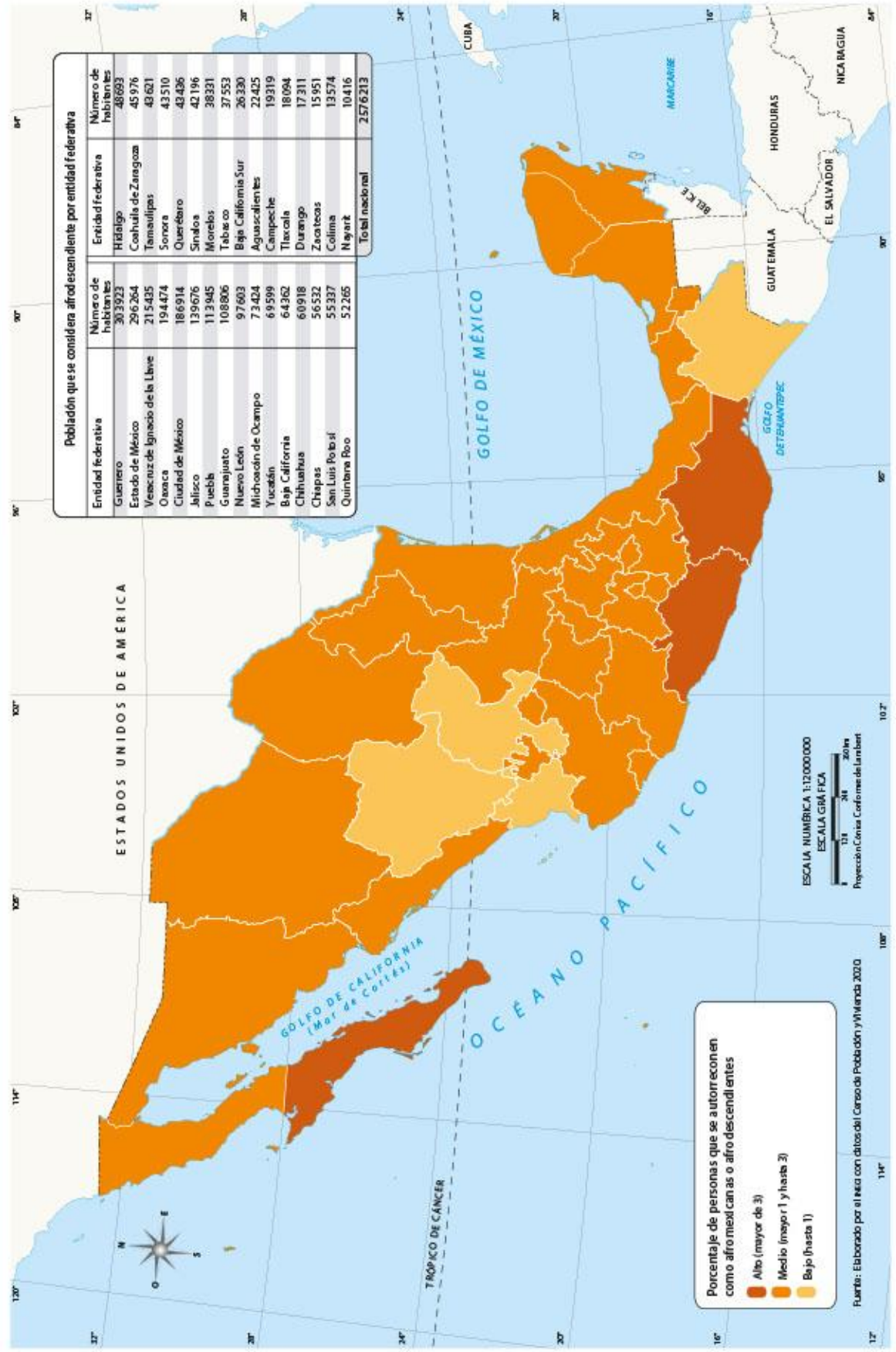






# Afrodescendientes en México

# Componentes Sociales y Culturales

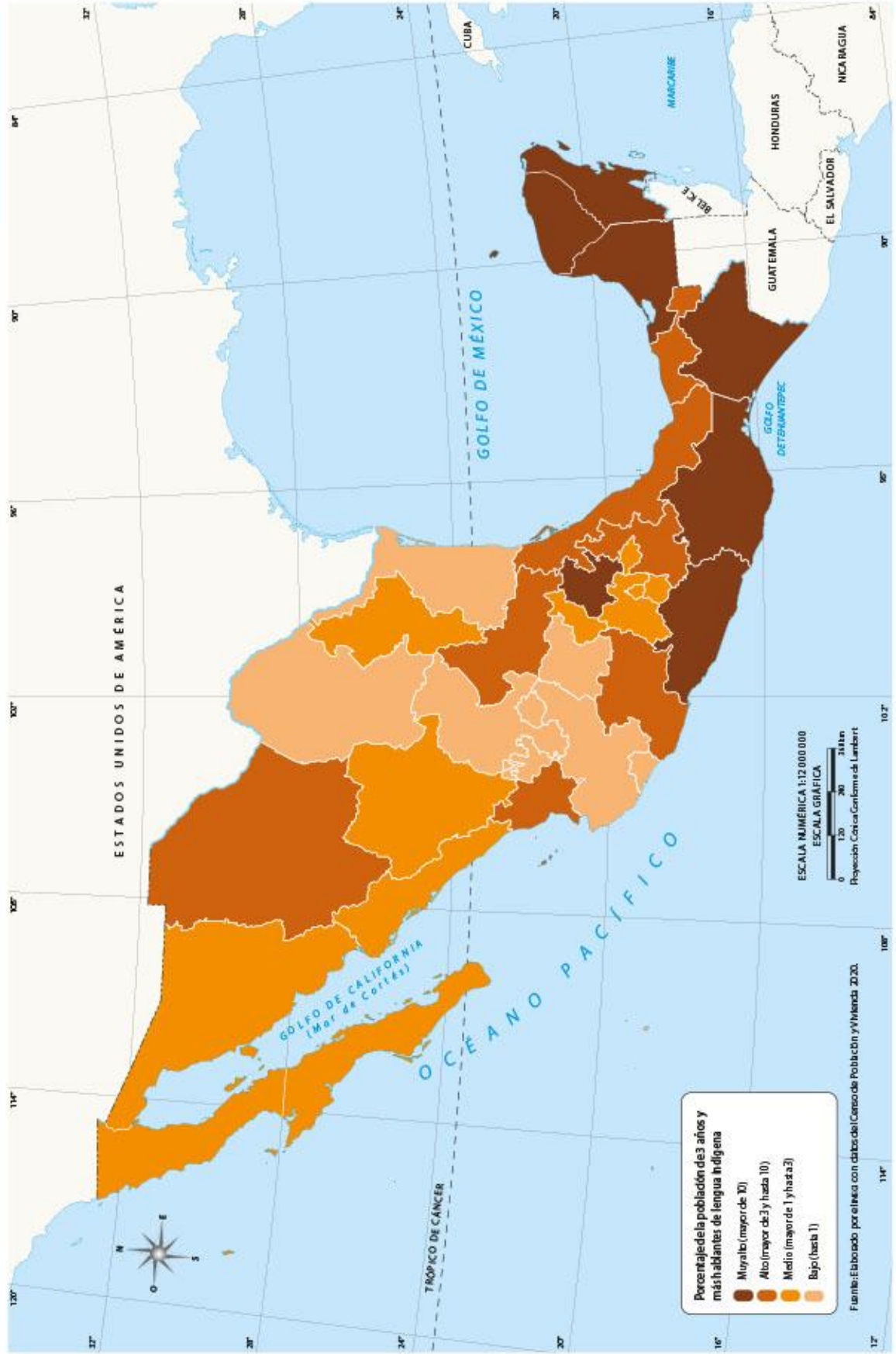






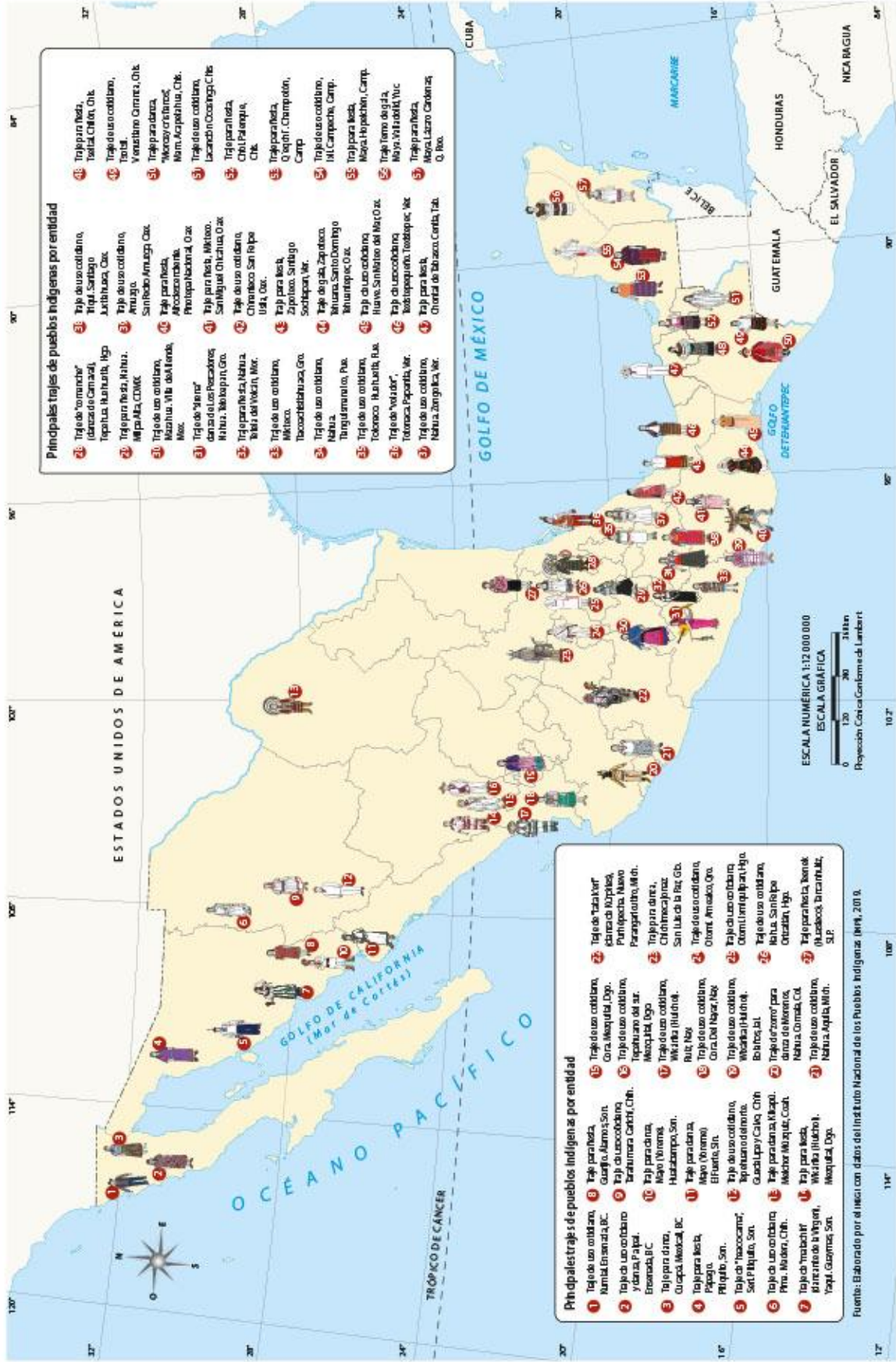
## Hablantes de lenguas indígenas en México

## Componentes Sociales y Culturales



Vestimenta indígena en México

Componentes Sociales y Culturales



- Principales trajes de pueblos indígenas por entidad**
- 1 Traje de un oñidbaro, Nariua, Ensenada, B.C.
  - 2 Traje de un oñidbaro y una Papal, Ensenada, B.C.
  - 3 Traje para dama, Mayo (Oñidbaro), Cuicapa, Mexico, B.C.
  - 4 Traje para fiesta, Papagayo, Hidalgo, S.M.
  - 5 Traje de un oñidbaro, Tlaxcala, S.M.
  - 6 Traje de un oñidbaro para el centro de la Virgen, Tlaxcala, S.M.
  - 7 Traje de un oñidbaro, Tlaxcala, S.M.
  - 8 Traje para fiesta, Cuicapa, Alamo, Sonora.
  - 9 Traje de un oñidbaro, Nariua, Ensenada, B.C.
  - 10 Traje para dama, Mayo (Oñidbaro), Huastampa, Sonora.
  - 11 Traje para dama, Mayo (Oñidbaro), El Fuerte, Sinaloa.
  - 12 Traje de un oñidbaro, Guasqui, Tepic, Jalisco.
  - 13 Traje de un oñidbaro, Tlaxcala, S.M.
  - 14 Traje de un oñidbaro, Tlaxcala, S.M.
  - 15 Traje de un oñidbaro, Tlaxcala, S.M.
  - 16 Traje de un oñidbaro, Tlaxcala, S.M.
  - 17 Traje de un oñidbaro, Tlaxcala, S.M.
  - 18 Traje de un oñidbaro, Tlaxcala, S.M.
  - 19 Traje de un oñidbaro, Tlaxcala, S.M.
  - 20 Traje de un oñidbaro, Tlaxcala, S.M.
  - 21 Traje de un oñidbaro, Tlaxcala, S.M.
  - 22 Traje de un oñidbaro, Tlaxcala, S.M.
  - 23 Traje de un oñidbaro, Tlaxcala, S.M.
  - 24 Traje de un oñidbaro, Tlaxcala, S.M.
  - 25 Traje de un oñidbaro, Tlaxcala, S.M.
  - 26 Traje de un oñidbaro, Tlaxcala, S.M.
  - 27 Traje de un oñidbaro, Tlaxcala, S.M.
  - 28 Traje de un oñidbaro, Tlaxcala, S.M.
  - 29 Traje de un oñidbaro, Tlaxcala, S.M.
  - 30 Traje de un oñidbaro, Tlaxcala, S.M.
  - 31 Traje de un oñidbaro, Tlaxcala, S.M.
  - 32 Traje de un oñidbaro, Tlaxcala, S.M.
  - 33 Traje de un oñidbaro, Tlaxcala, S.M.
  - 34 Traje de un oñidbaro, Tlaxcala, S.M.
  - 35 Traje de un oñidbaro, Tlaxcala, S.M.
  - 36 Traje de un oñidbaro, Tlaxcala, S.M.
  - 37 Traje de un oñidbaro, Tlaxcala, S.M.
  - 38 Traje de un oñidbaro, Tlaxcala, S.M.
  - 39 Traje de un oñidbaro, Tlaxcala, S.M.
  - 40 Traje de un oñidbaro, Tlaxcala, S.M.
  - 41 Traje de un oñidbaro, Tlaxcala, S.M.
  - 42 Traje de un oñidbaro, Tlaxcala, S.M.
  - 43 Traje de un oñidbaro, Tlaxcala, S.M.
  - 44 Traje de un oñidbaro, Tlaxcala, S.M.
  - 45 Traje de un oñidbaro, Tlaxcala, S.M.
  - 46 Traje de un oñidbaro, Tlaxcala, S.M.
  - 47 Traje de un oñidbaro, Tlaxcala, S.M.
  - 48 Traje de un oñidbaro, Tlaxcala, S.M.
  - 49 Traje de un oñidbaro, Tlaxcala, S.M.
  - 50 Traje de un oñidbaro, Tlaxcala, S.M.
  - 51 Traje de un oñidbaro, Tlaxcala, S.M.
  - 52 Traje de un oñidbaro, Tlaxcala, S.M.
  - 53 Traje de un oñidbaro, Tlaxcala, S.M.
  - 54 Traje de un oñidbaro, Tlaxcala, S.M.
  - 55 Traje de un oñidbaro, Tlaxcala, S.M.
  - 56 Traje de un oñidbaro, Tlaxcala, S.M.
  - 57 Traje de un oñidbaro, Tlaxcala, S.M.
  - 58 Traje de un oñidbaro, Tlaxcala, S.M.
  - 59 Traje de un oñidbaro, Tlaxcala, S.M.
  - 60 Traje de un oñidbaro, Tlaxcala, S.M.
  - 61 Traje de un oñidbaro, Tlaxcala, S.M.
  - 62 Traje de un oñidbaro, Tlaxcala, S.M.
  - 63 Traje de un oñidbaro, Tlaxcala, S.M.
  - 64 Traje de un oñidbaro, Tlaxcala, S.M.
  - 65 Traje de un oñidbaro, Tlaxcala, S.M.
  - 66 Traje de un oñidbaro, Tlaxcala, S.M.
  - 67 Traje de un oñidbaro, Tlaxcala, S.M.
  - 68 Traje de un oñidbaro, Tlaxcala, S.M.
  - 69 Traje de un oñidbaro, Tlaxcala, S.M.
  - 70 Traje de un oñidbaro, Tlaxcala, S.M.
  - 71 Traje de un oñidbaro, Tlaxcala, S.M.
  - 72 Traje de un oñidbaro, Tlaxcala, S.M.
  - 73 Traje de un oñidbaro, Tlaxcala, S.M.
  - 74 Traje de un oñidbaro, Tlaxcala, S.M.
  - 75 Traje de un oñidbaro, Tlaxcala, S.M.
  - 76 Traje de un oñidbaro, Tlaxcala, S.M.
  - 77 Traje de un oñidbaro, Tlaxcala, S.M.
  - 78 Traje de un oñidbaro, Tlaxcala, S.M.
  - 79 Traje de un oñidbaro, Tlaxcala, S.M.
  - 80 Traje de un oñidbaro, Tlaxcala, S.M.
  - 81 Traje de un oñidbaro, Tlaxcala, S.M.
  - 82 Traje de un oñidbaro, Tlaxcala, S.M.
  - 83 Traje de un oñidbaro, Tlaxcala, S.M.
  - 84 Traje de un oñidbaro, Tlaxcala, S.M.
  - 85 Traje de un oñidbaro, Tlaxcala, S.M.
  - 86 Traje de un oñidbaro, Tlaxcala, S.M.
  - 87 Traje de un oñidbaro, Tlaxcala, S.M.
  - 88 Traje de un oñidbaro, Tlaxcala, S.M.
  - 89 Traje de un oñidbaro, Tlaxcala, S.M.
  - 90 Traje de un oñidbaro, Tlaxcala, S.M.
  - 91 Traje de un oñidbaro, Tlaxcala, S.M.
  - 92 Traje de un oñidbaro, Tlaxcala, S.M.
  - 93 Traje de un oñidbaro, Tlaxcala, S.M.
  - 94 Traje de un oñidbaro, Tlaxcala, S.M.
  - 95 Traje de un oñidbaro, Tlaxcala, S.M.
  - 96 Traje de un oñidbaro, Tlaxcala, S.M.
  - 97 Traje de un oñidbaro, Tlaxcala, S.M.
  - 98 Traje de un oñidbaro, Tlaxcala, S.M.
  - 99 Traje de un oñidbaro, Tlaxcala, S.M.
  - 100 Traje de un oñidbaro, Tlaxcala, S.M.

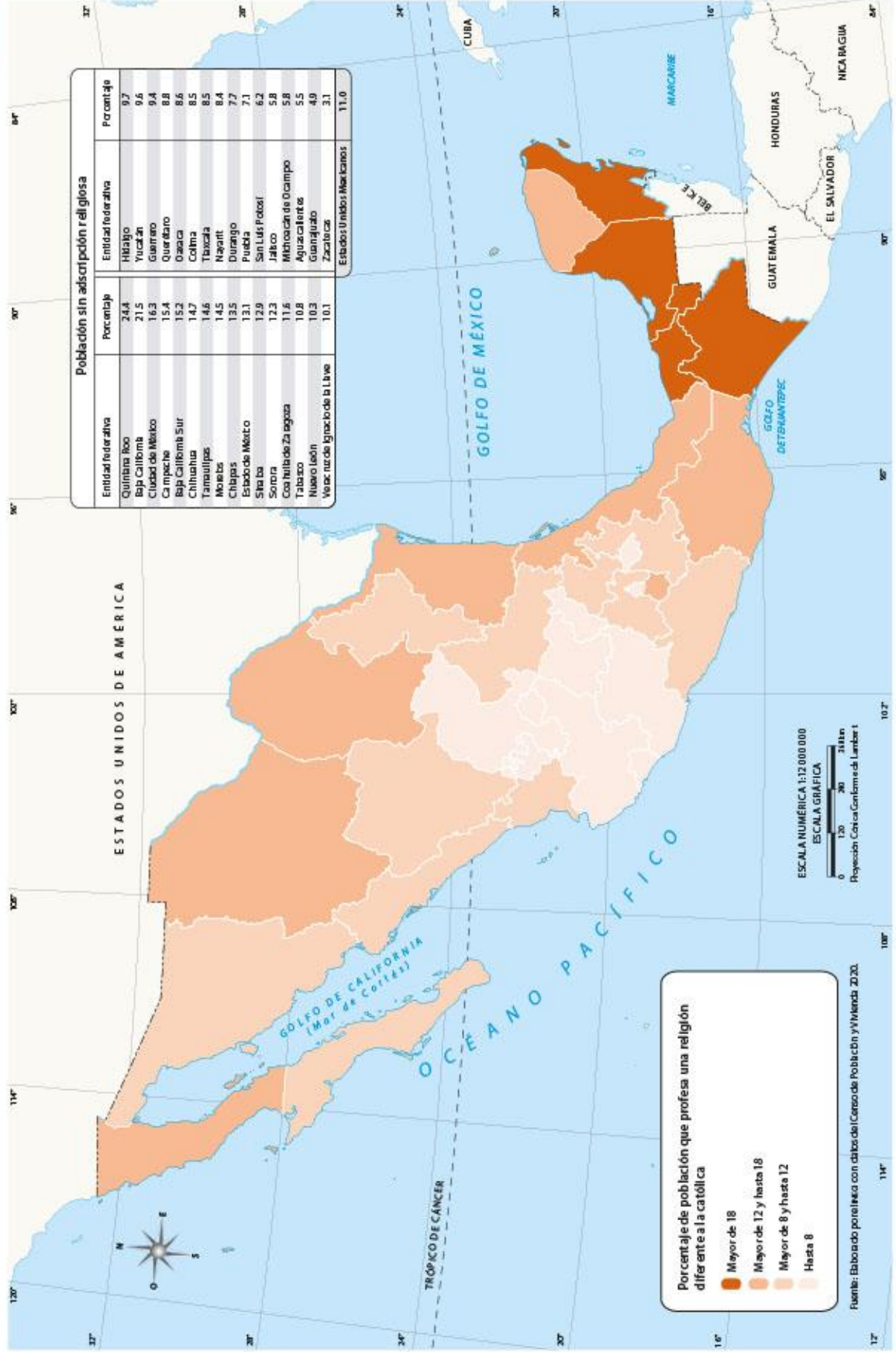
Fuente: Elaborado por el IMCI con datos del Instituto Nacional de los Pueblos Indígenas (INIPI), 2019.





## Población que profesa religión distinta a la católica en México

## Componentes Sociales y Culturales

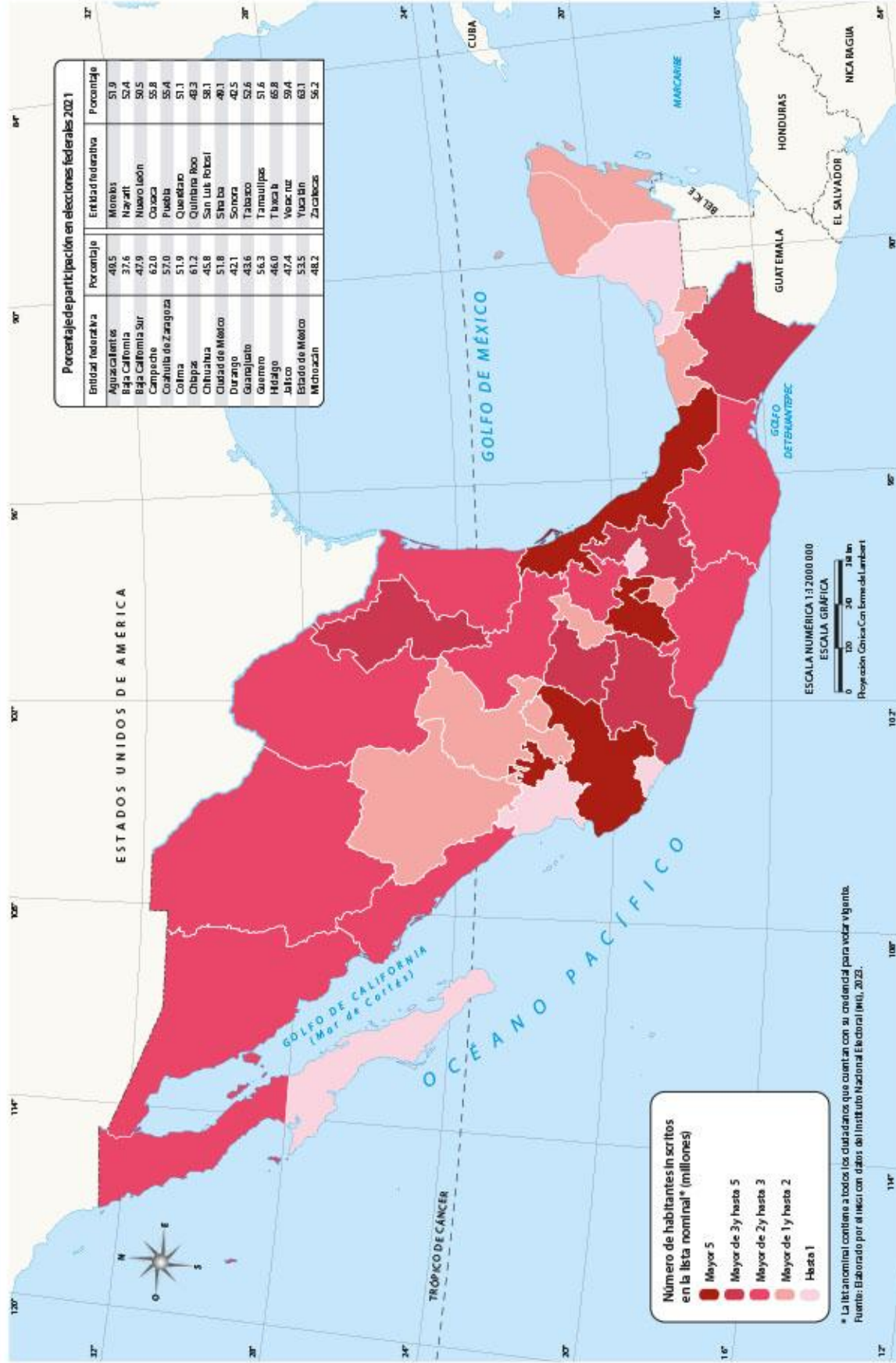






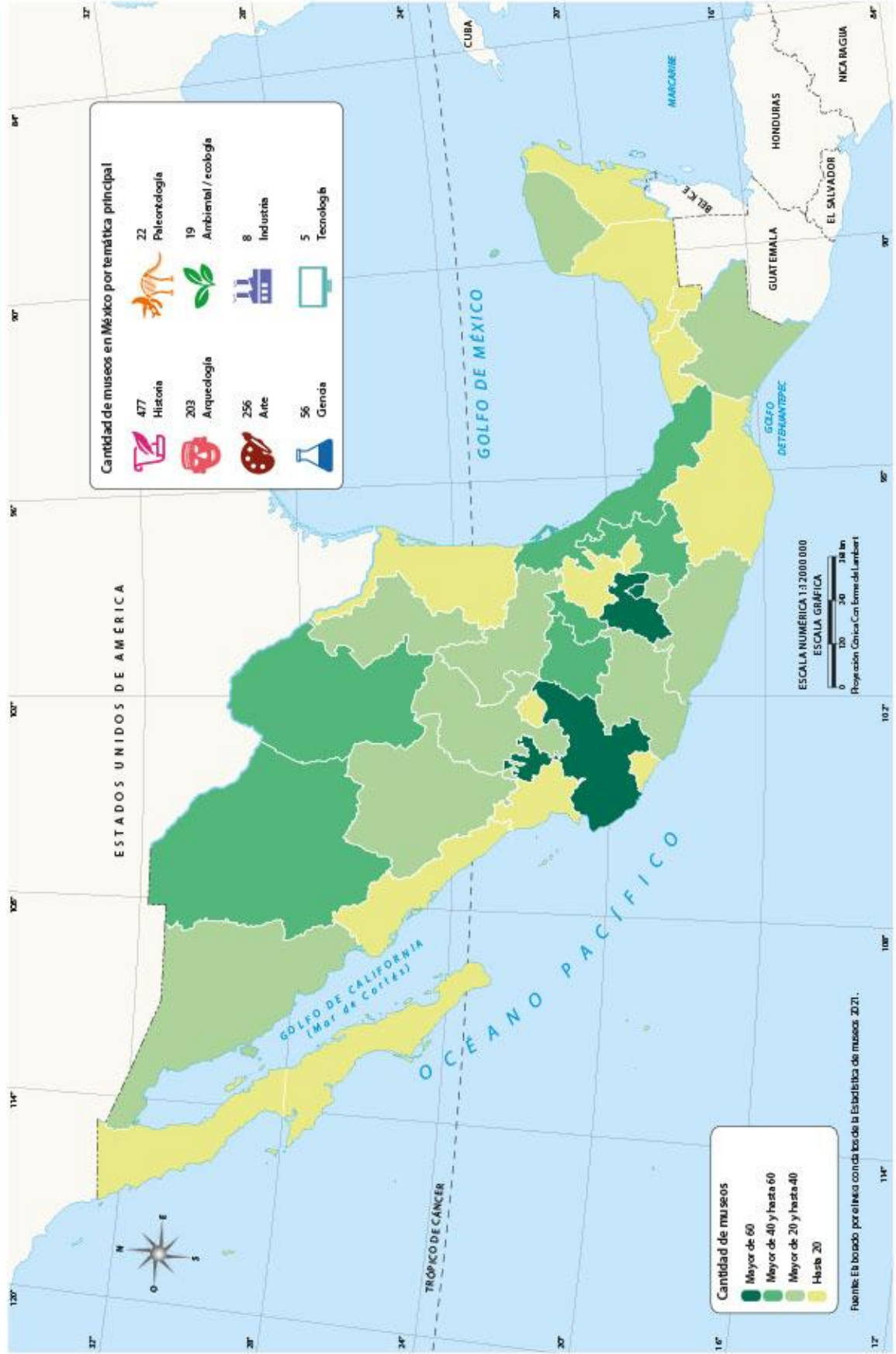
## Ciudadanos con credencial para votar en México

## Componentes Sociales y Culturales



# Museos de México

## Componentes Sociales y Culturales

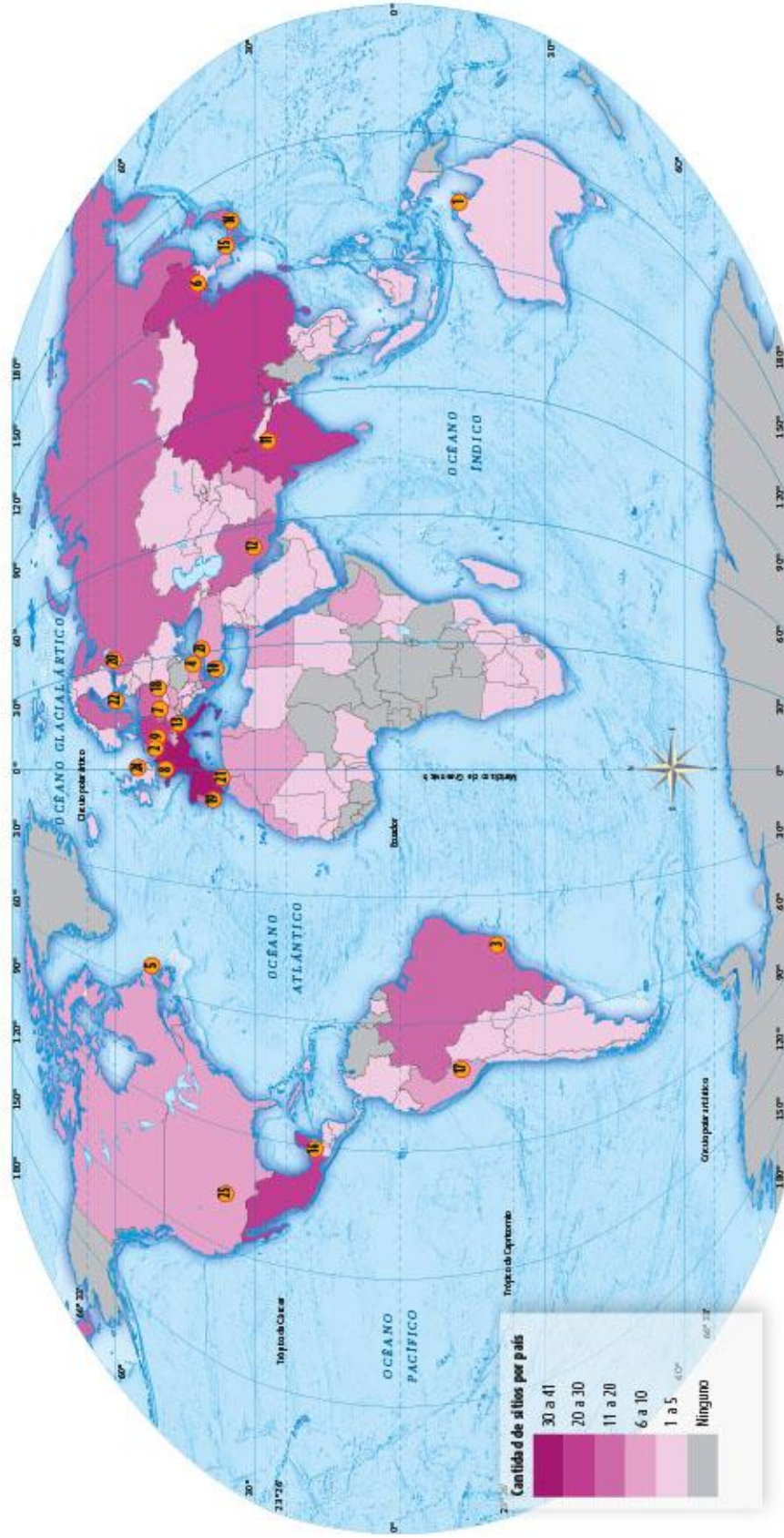






## Patrimonio cultural de la humanidad

## Componentes Sociales y Culturales



Escala en el ecuador  
 1:110 000 000  
 1 centímetro = 1100 kilómetros  
 0 1.100 2.200 4.400  
 Proyección Robinson

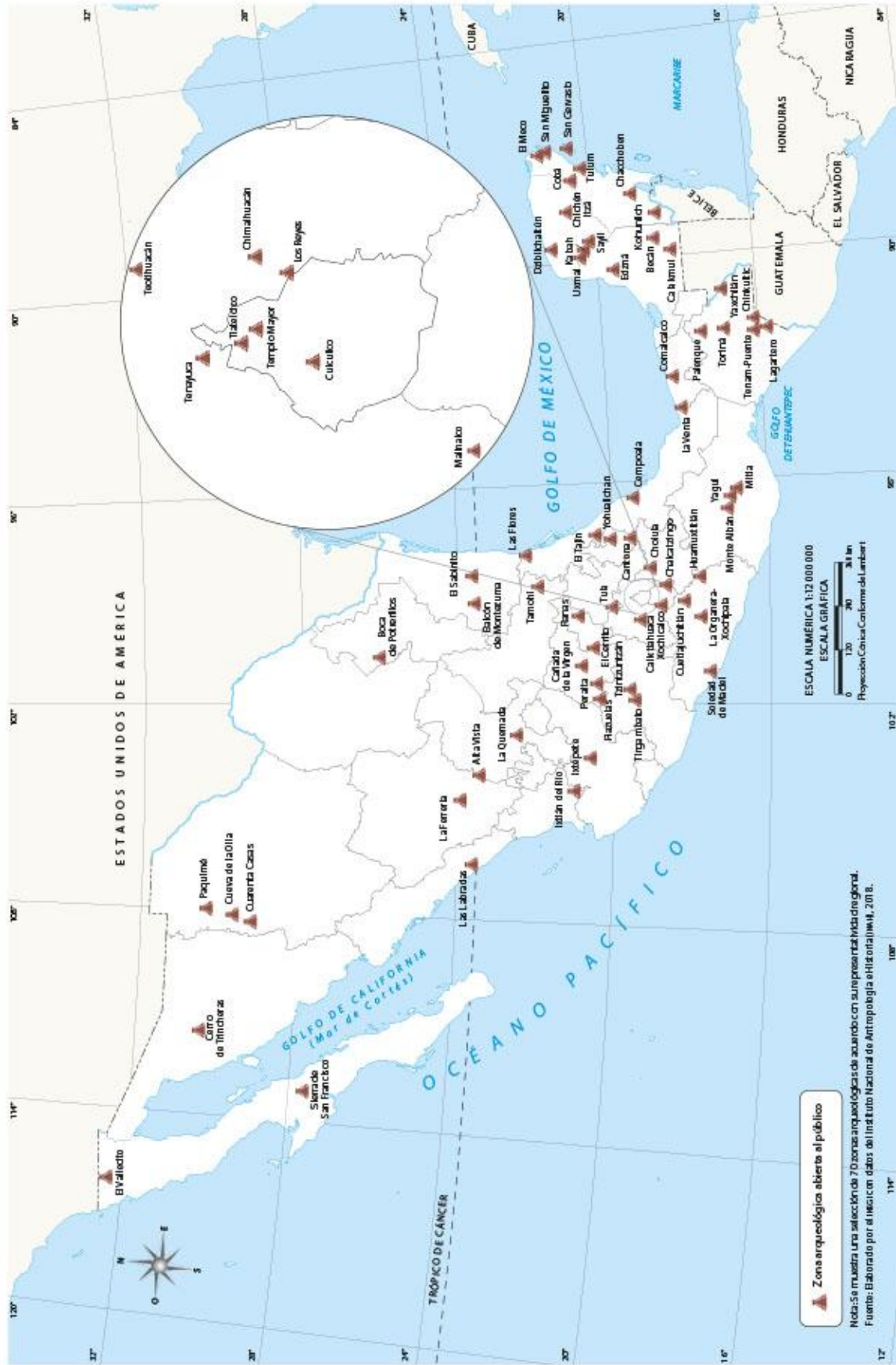






## Zonas arqueológicas en México

## Componentes Sociales y Culturales













## Placas tectónicas

## Componentes Naturales



Movimiento entre placas tectónicas

- Límite de placas
- Límite de placas con zona de subducción
- Zona de separación o divergencia

- Zona de contacto o convergencia
- ↕ Zona de deslizamiento o transcurrente

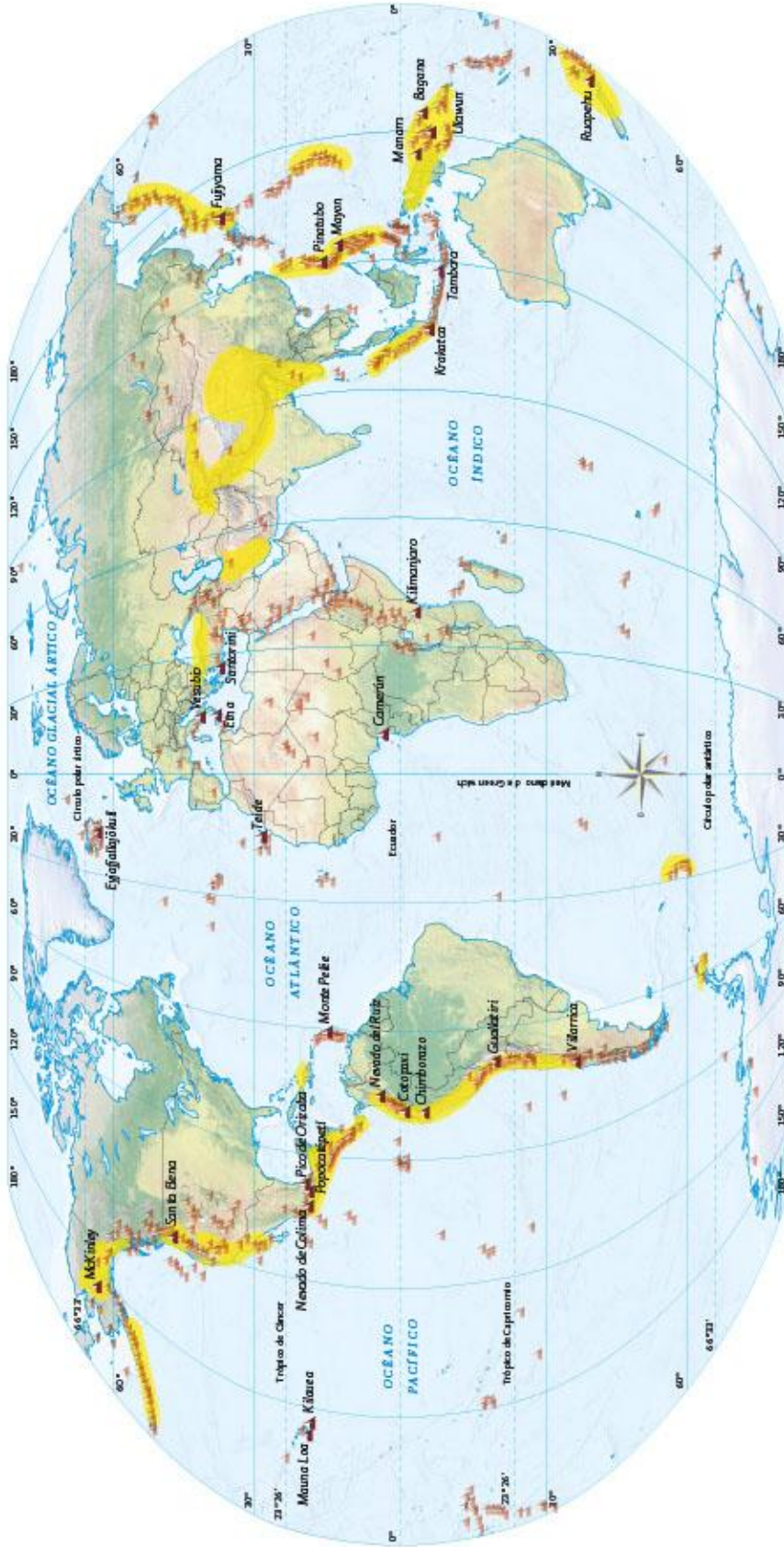
Escala en el ecuador  
 1:110.000.000  
 1 centímetro = 1.100 kilómetros  
 0 1.100 2.200 4.400  
 Kilómetros  
 Proyección Robinson





## Regiones sísmicas y volcánicas

## Componentes Naturales



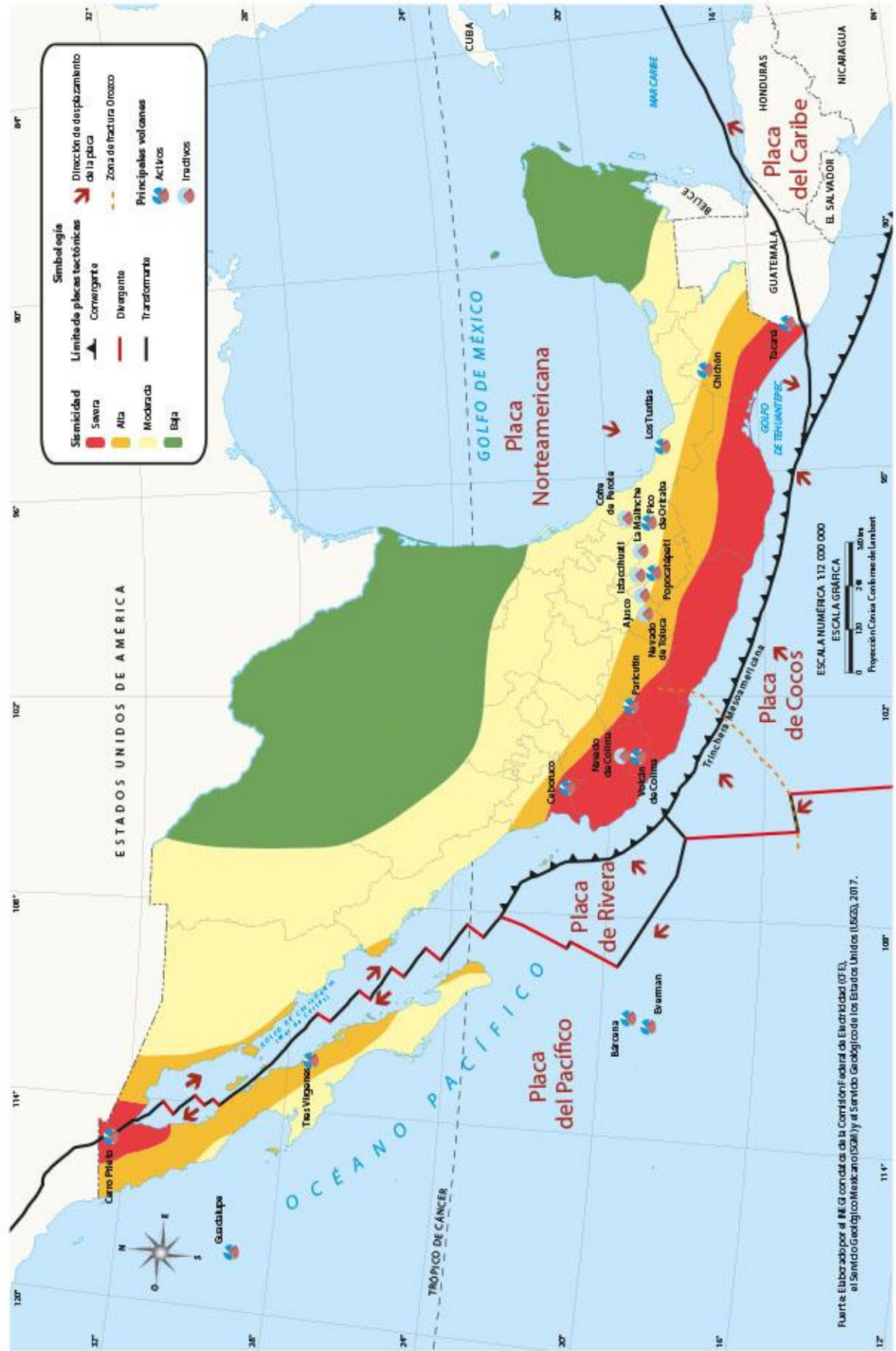
-  Regiones sísmicas
-  Regiones volcánicas terrestres y marinas
-  Volcanes activos más conocidos

Escala en el ecuador  
 1:200,000,000  
 1 centímetro = 1,100 kilómetros  
 0 1,100 2,200 4,400  
 Kilómetros  
 Proyección Robinson

Fuentes: 1. Smith, L., Vogt, P. B., Bitt, S. H., Birney, P., Shaw, D. B. (2000). The dynamic nature: World map of volcanoes, earthquakes, major faults, and plate tectonics. U.S. Department of the Interior, U.S. Geological Survey. 2. Smithsonian Institution's U.S. Volcanoes of the World Global Volcanism Program. 3. U.S. Geological Survey. (s. f.). *Natural Hazard*.

## Placas tectónicas, regiones sísmicas y principales volcanes de México

### Componentes Naturales

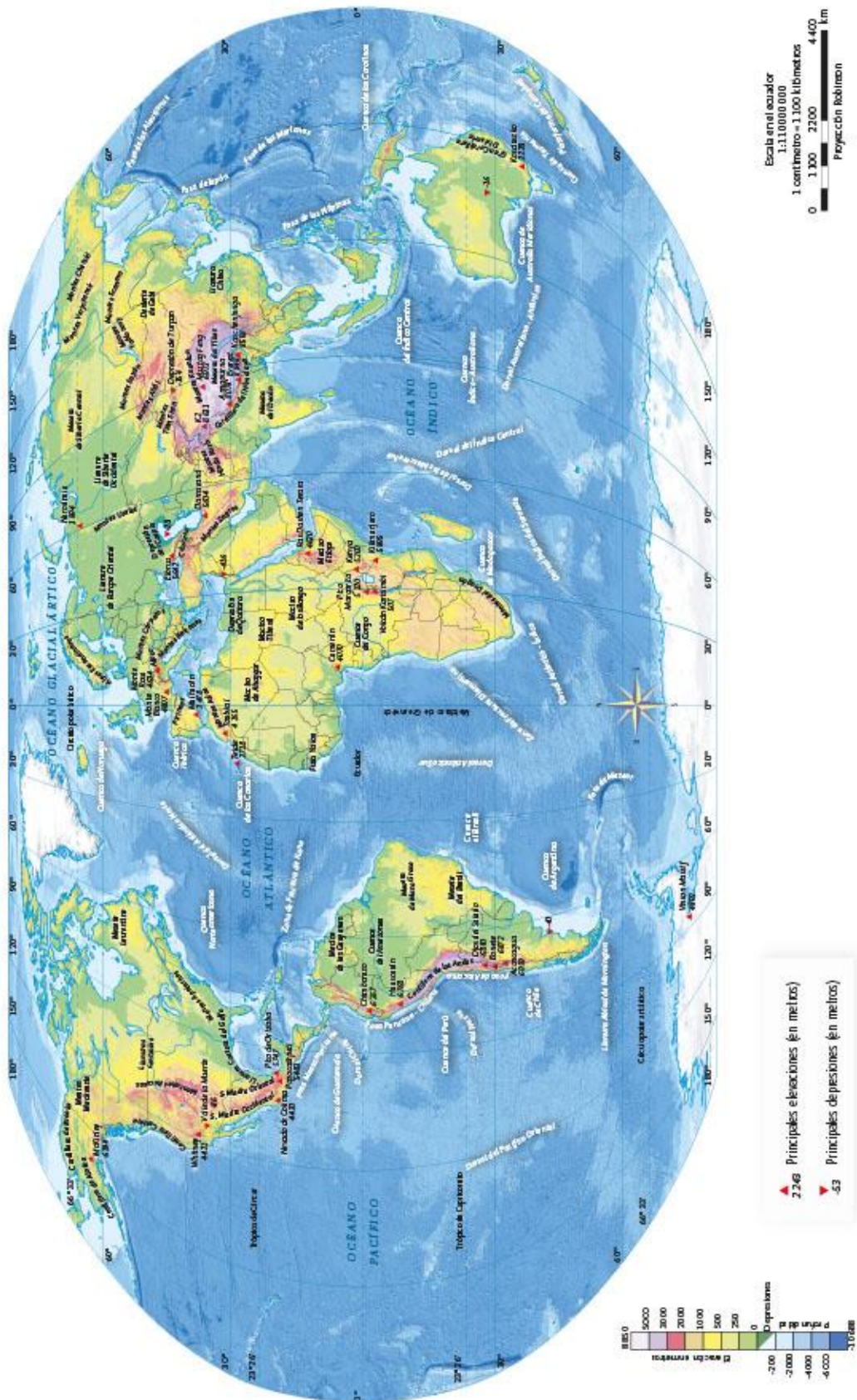






# Relieve continental y oceánico

# Componentes Naturales



Fuente: Datos de altimetría/topografía: ETOPO1 Global Relief Model, National Geospatial Data Center, National Oceanic and Atmospheric Administration, U.S. Department of Commerce, 2009.



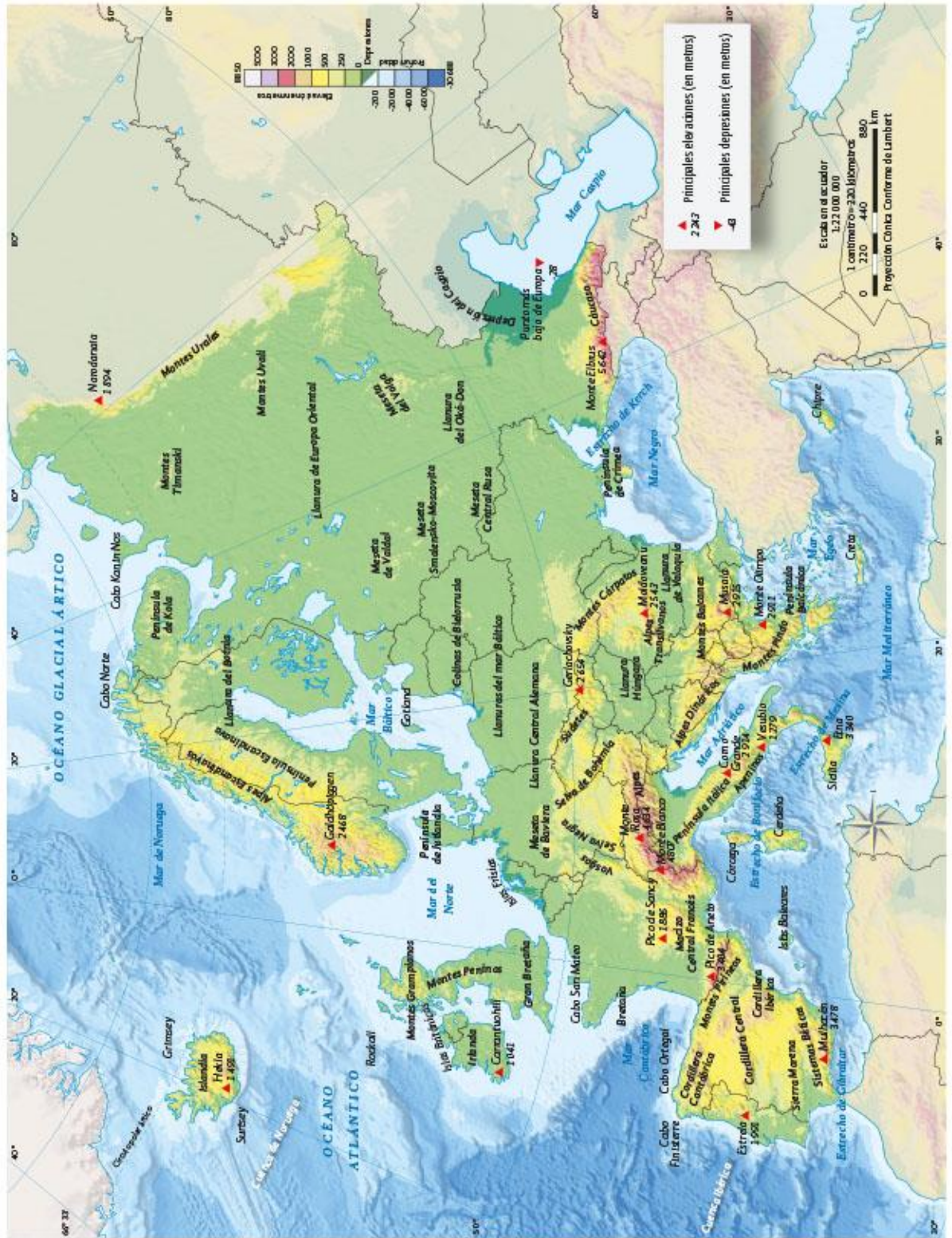






Fuente: Datos de altimetría/batimetría: ETOPO1 Global Relief Model, National Geophysical Data Center, National Oceanic and Atmospheric Administration, U. S. Department of Commerce, 2009.

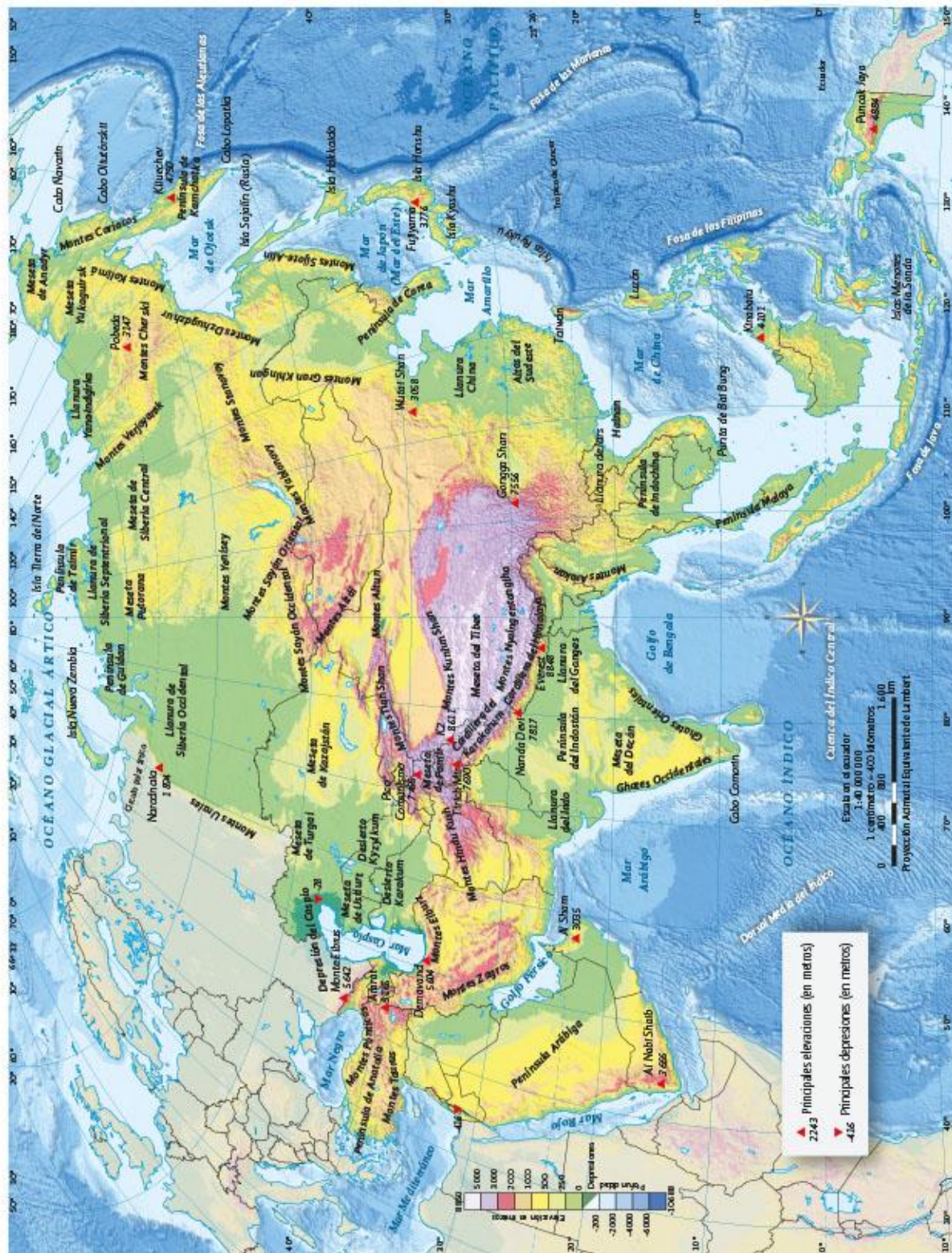






## Relieve continental y oceánico de Asia

## Componentes Naturales



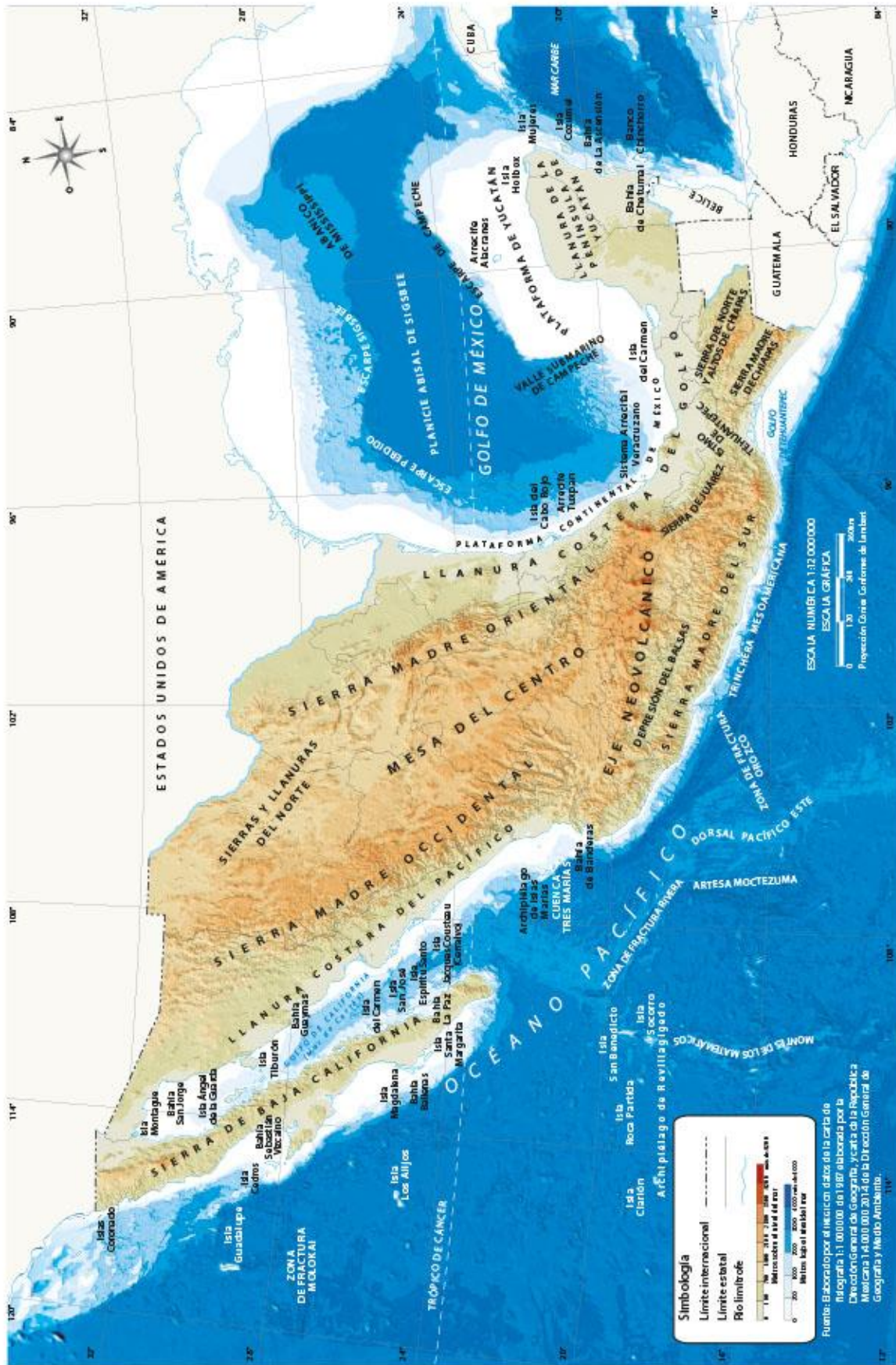










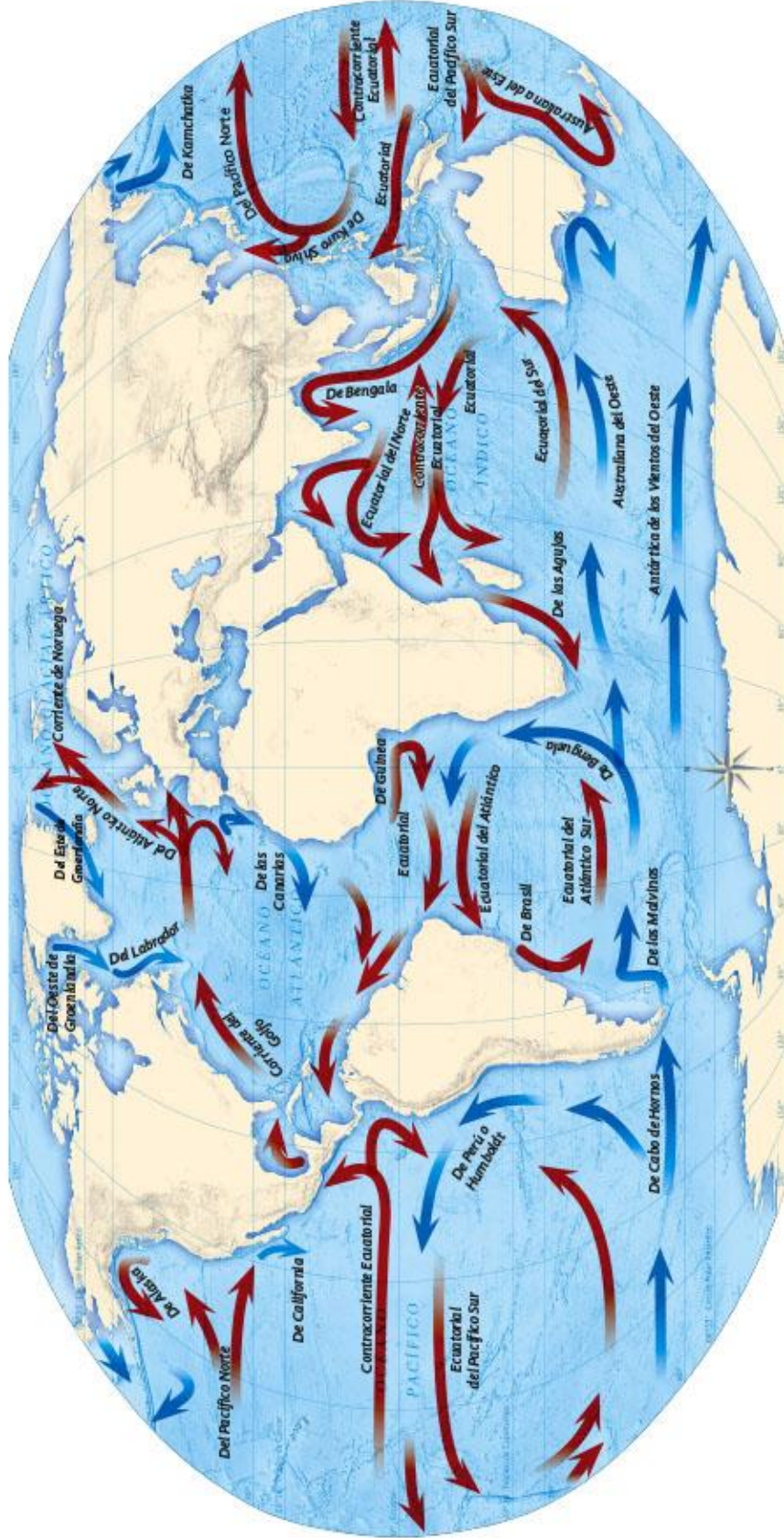






## Corrientes marinas

## Componentes Naturales



### Tipo de corriente marina



Escala en el ecuador  
1:110 000 000  
1 centímetro = 1 100 kilómetros  
0 1 000 2 000 4 000  
km  
Proyección Robinson







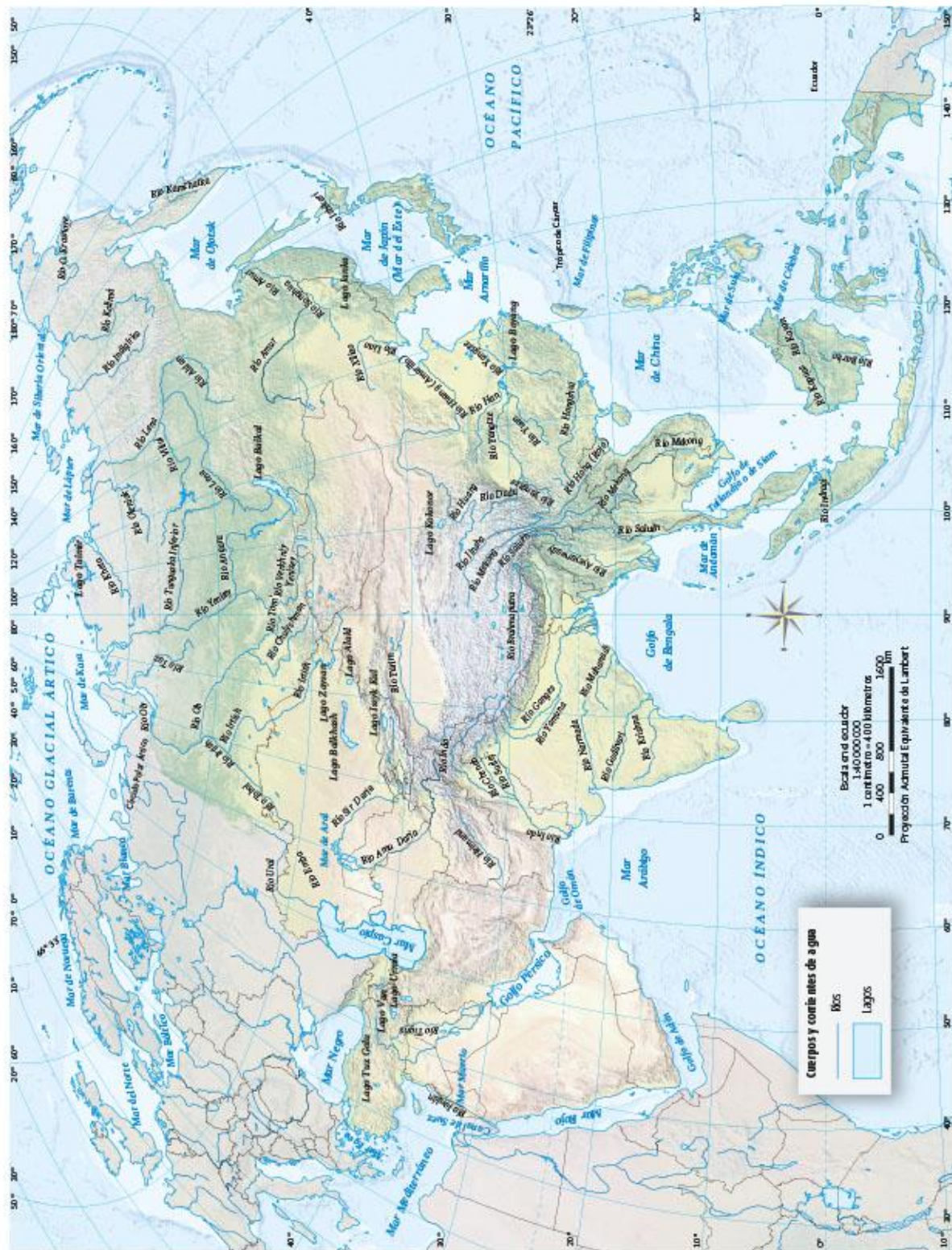






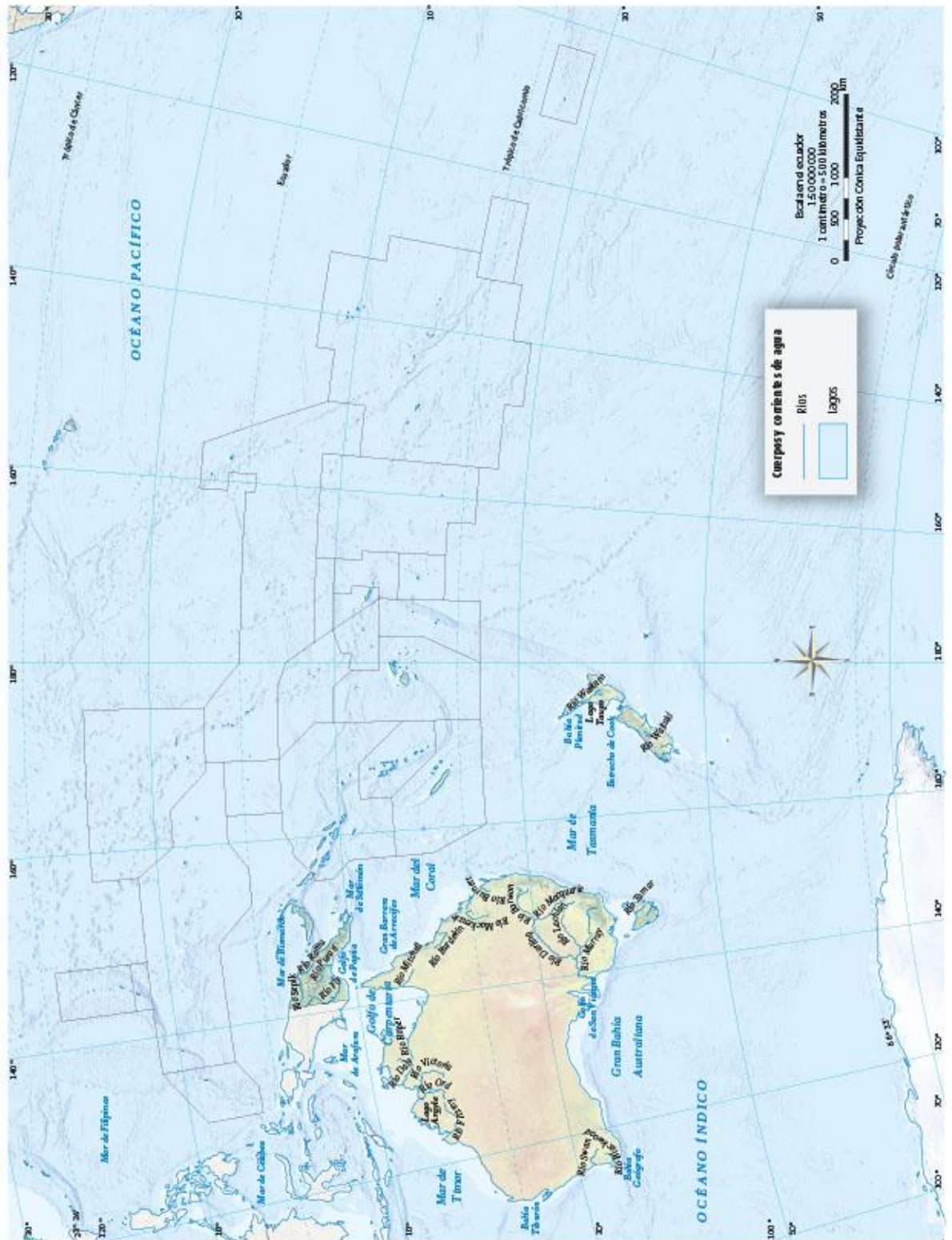










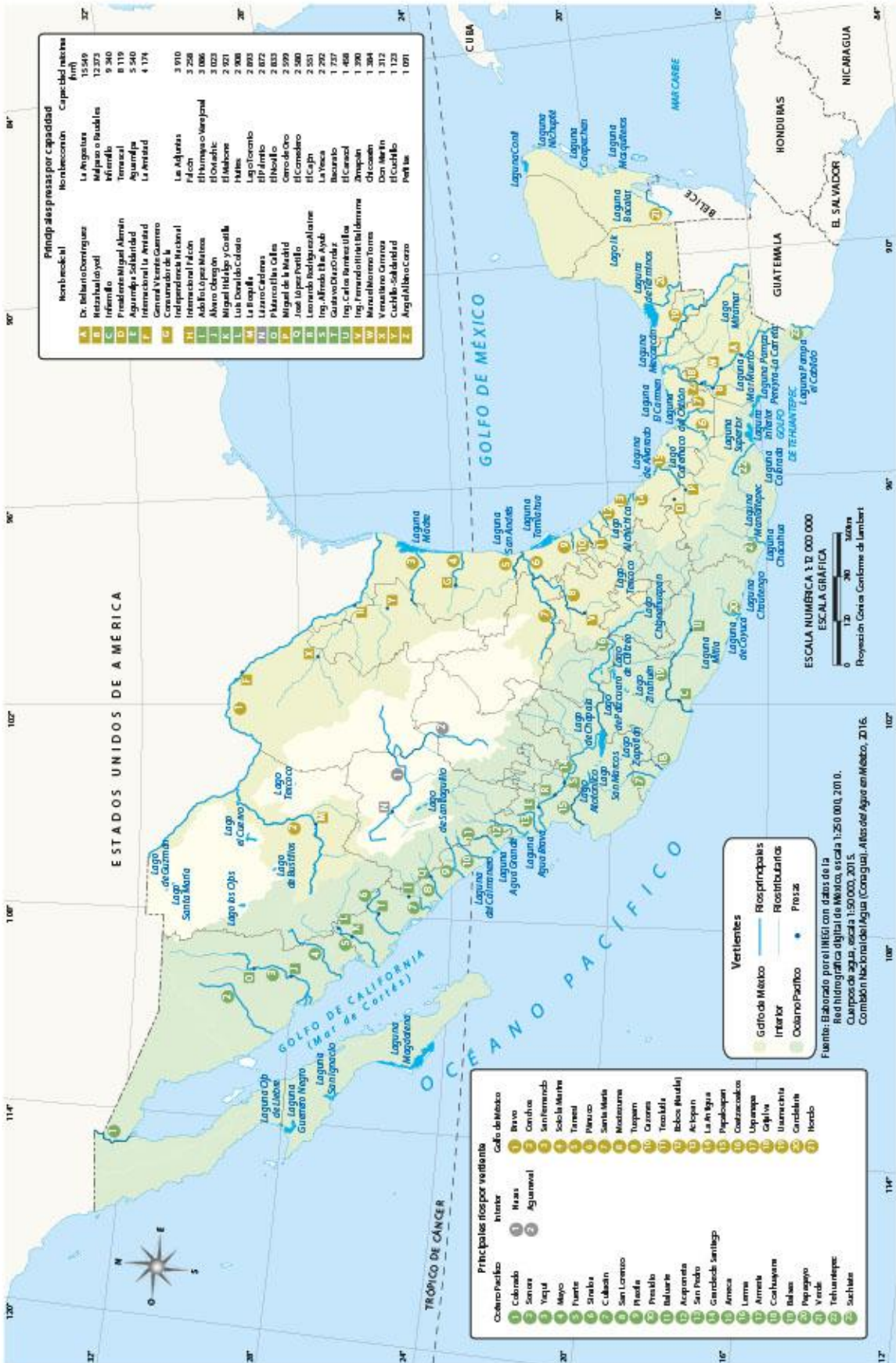


Fuente: 1. Ejes de ríos, contornos de lagos escala 1:50000000. Physical vector; Natural Earth Raster + Vector Map Data Fourth Edition, Oct. 2009-2012; 2. Lagos (polígonos) y ríos (polígonos y vectores). Global Self-consistent, Hierarchical, High-resolution Shoreline Database (Juss), Version 2.2.0, 2011. National Geophysical Data Center, National Oceanic and Atmospheric Administration, U.S. Department of Commerce.



Componentes Naturales

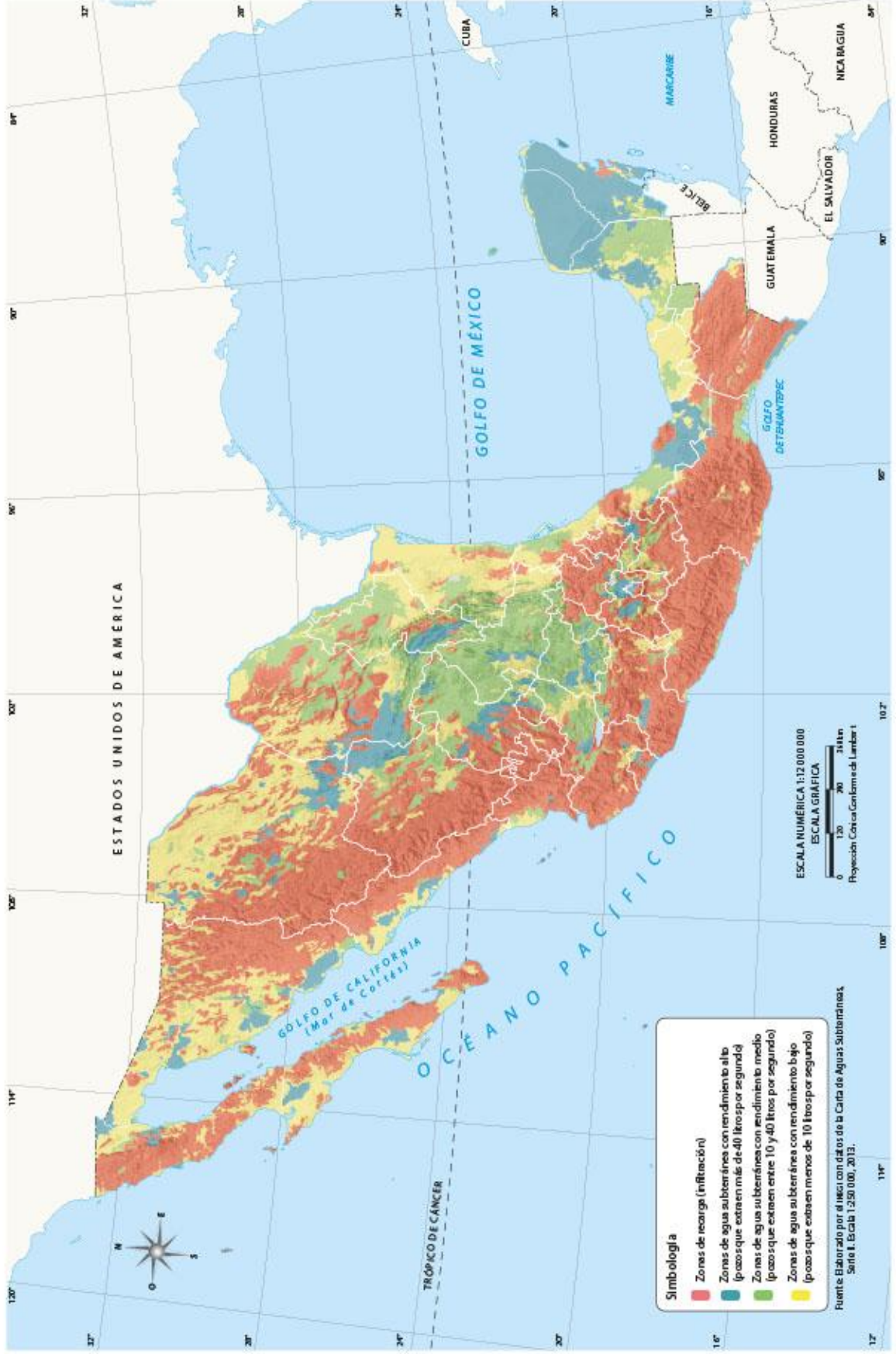
Principales ríos, lagos, lagunas y presas de México



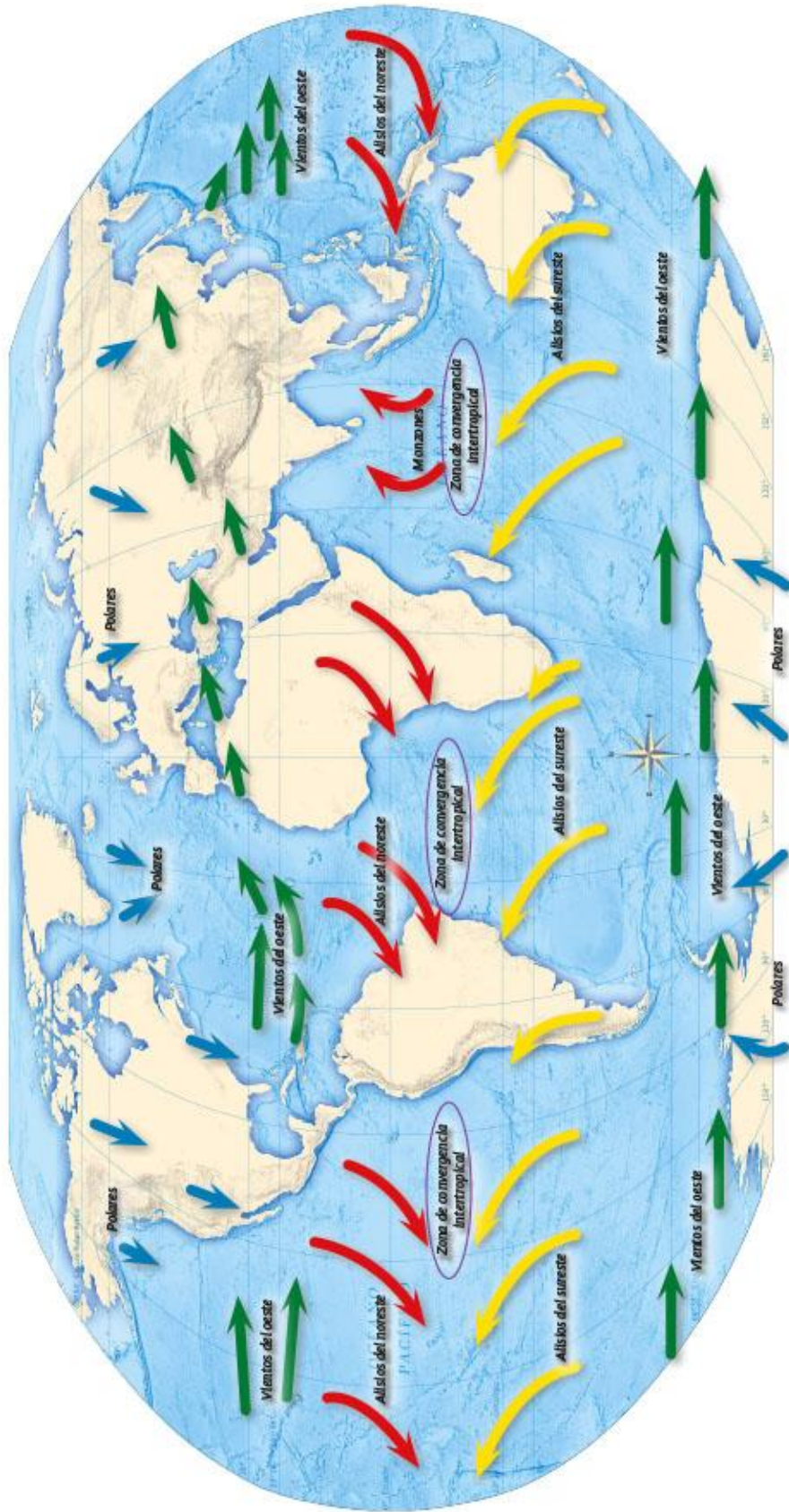


## Aguas subterráneas de México

## Componentes Naturales



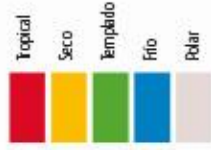
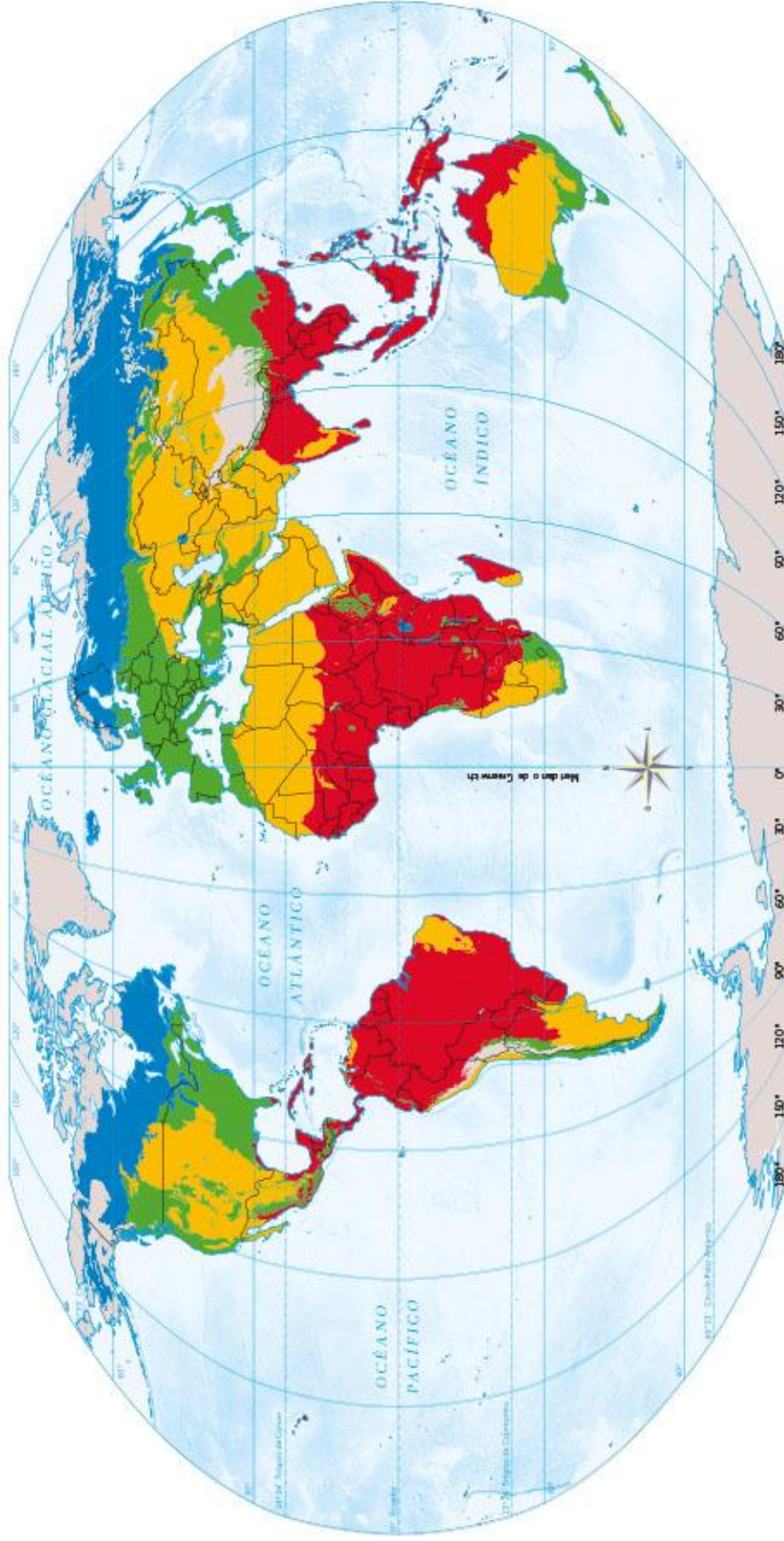




**Tipos de vientos**

- Alisios del norte
- Alisios del sur este
- Vientos del oeste
- Polares
- Zona de convergencia intertropical

1:110 000 000  
 1 centímetro = 1.100 kilómetros  
 0 1100 2200 4400 Km  
 Proyección Robinson



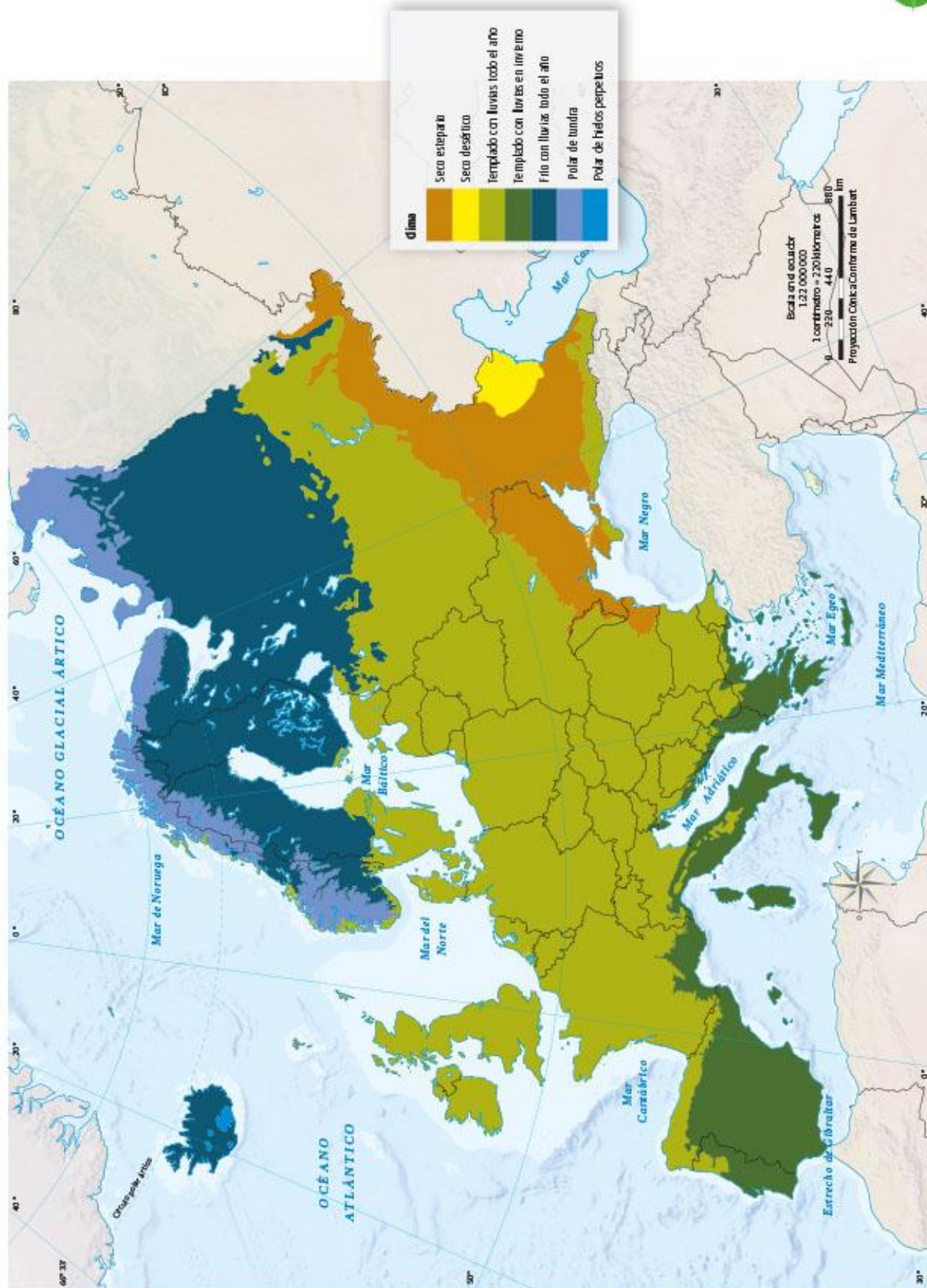
Fuentes: 1. Instituto de Geografía, tomo 2. Gracia, J. (ed.) (2003). Geografía Mundial. Escuelas Nuevas. Benedito, M., J. Gómez, C. Berra, R. Díaz et al. (eds). "World Map of Biogeographic Classification." <http://www.earth-sciences.com/biogeography/>



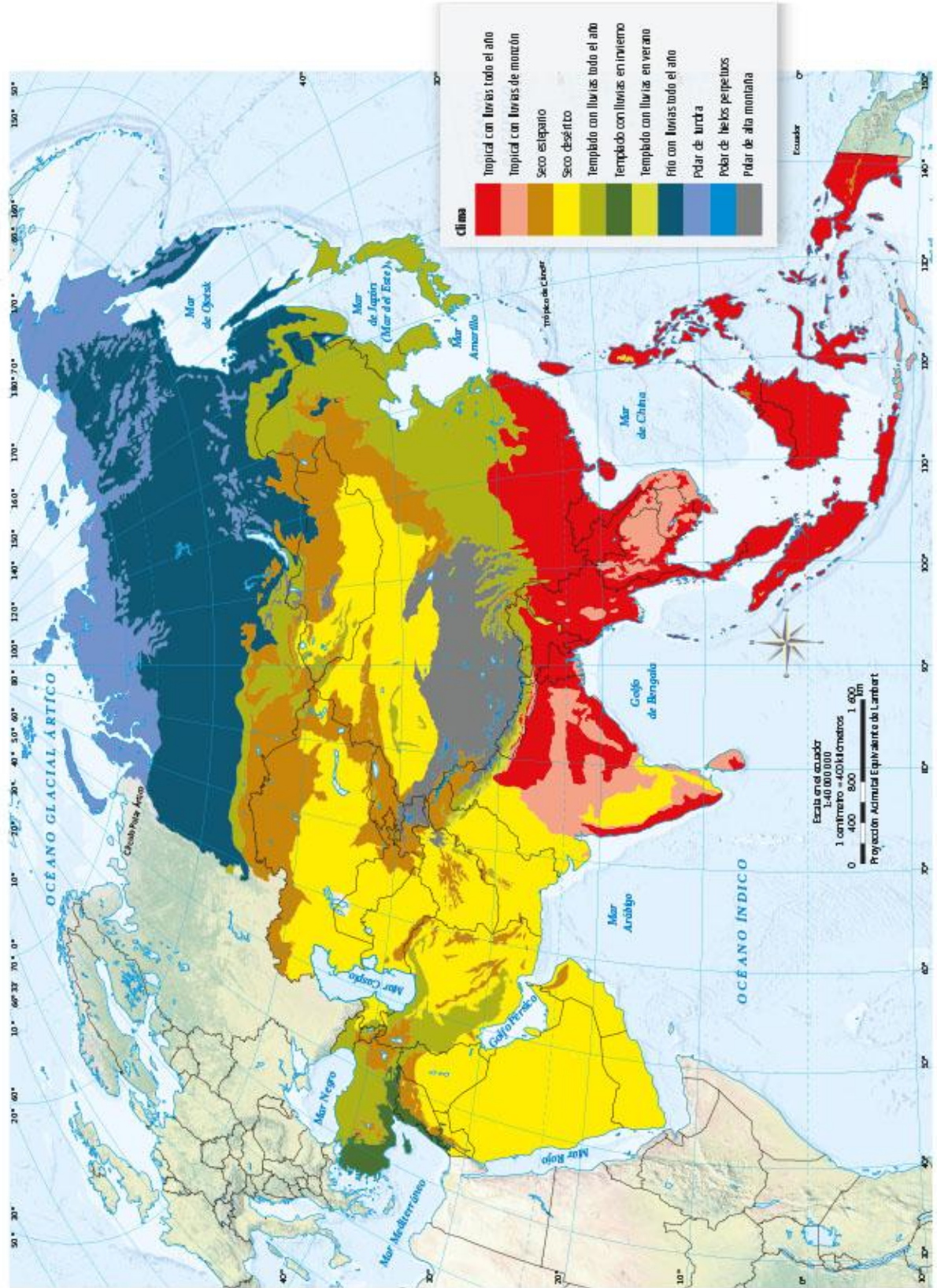




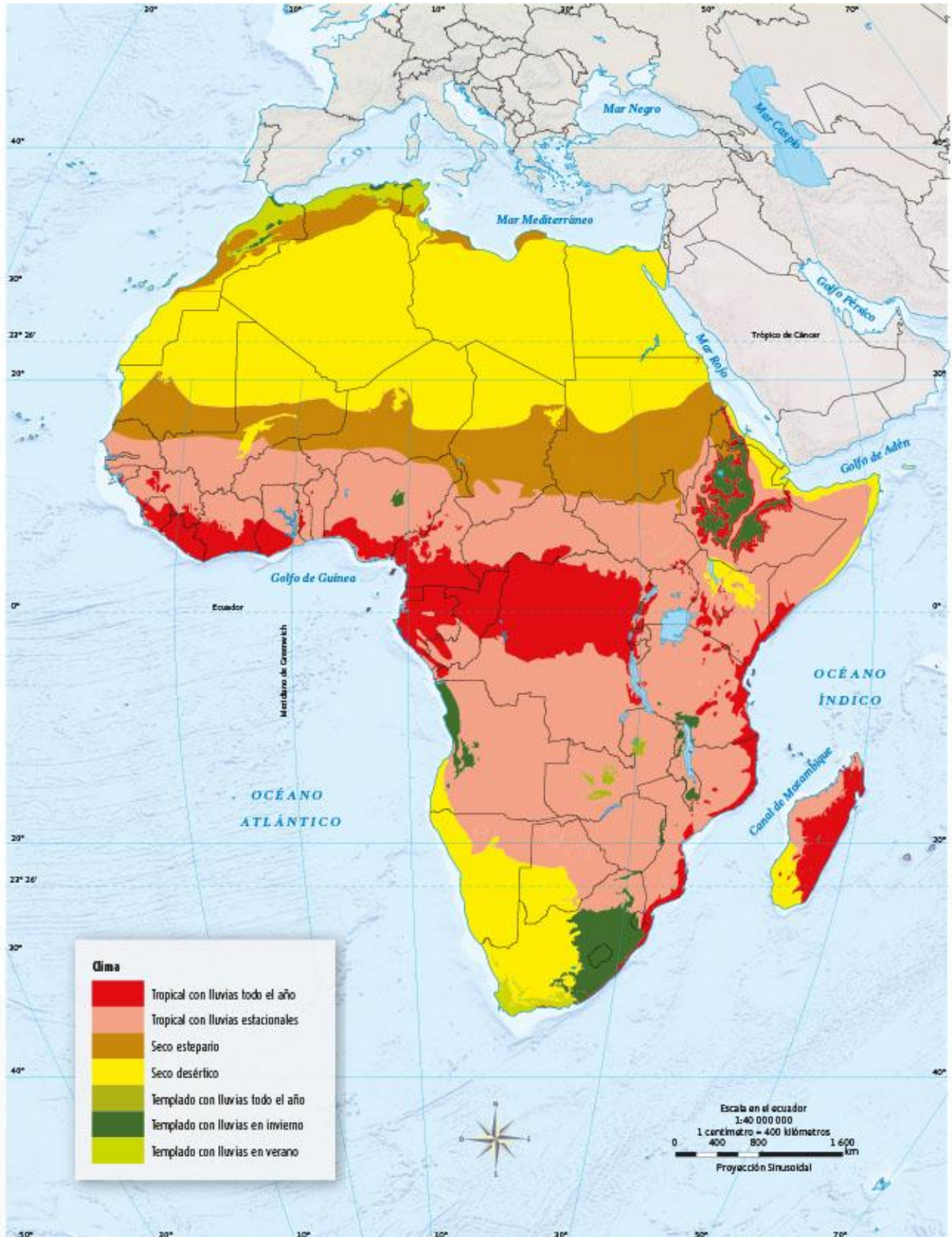


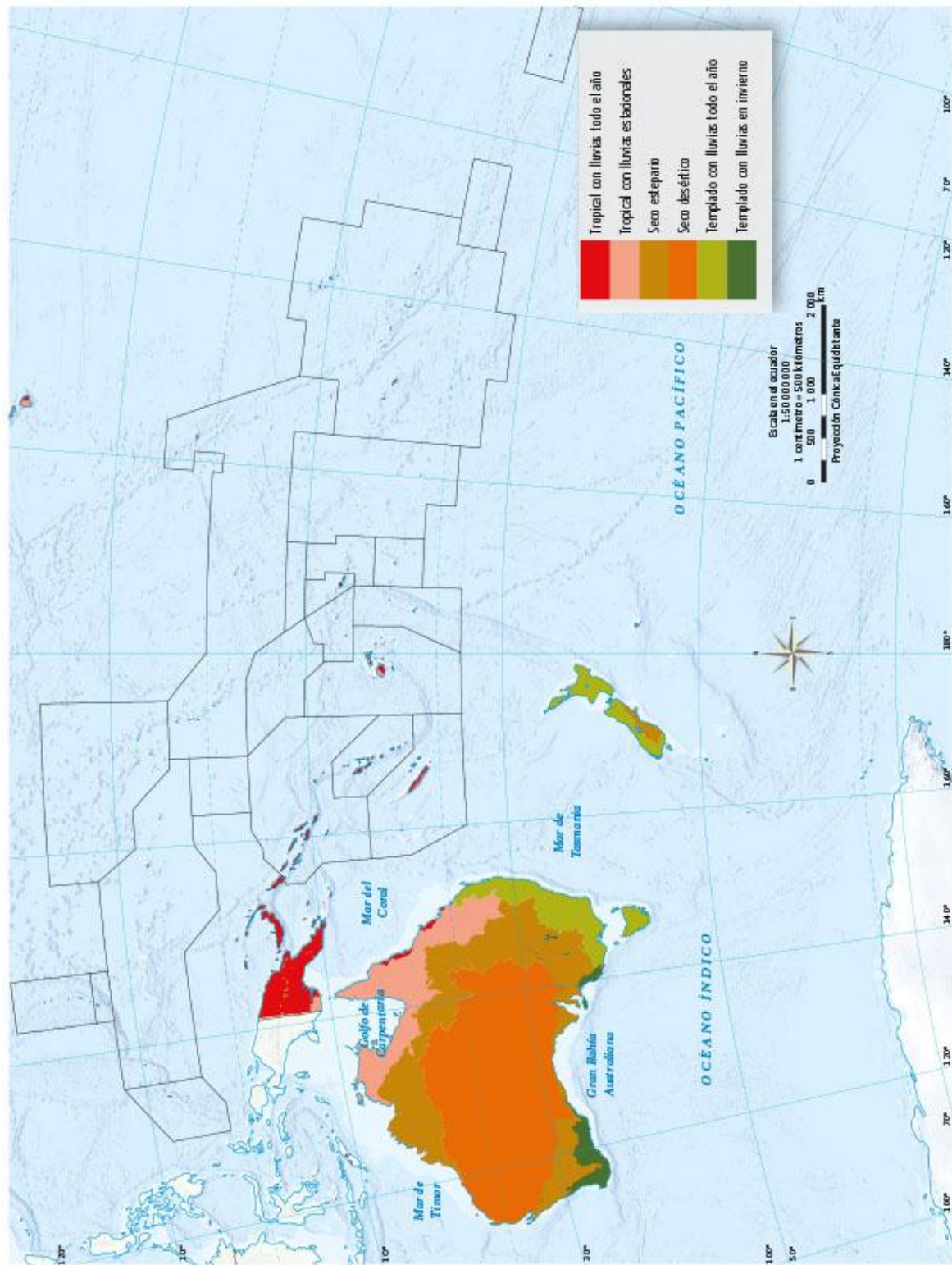










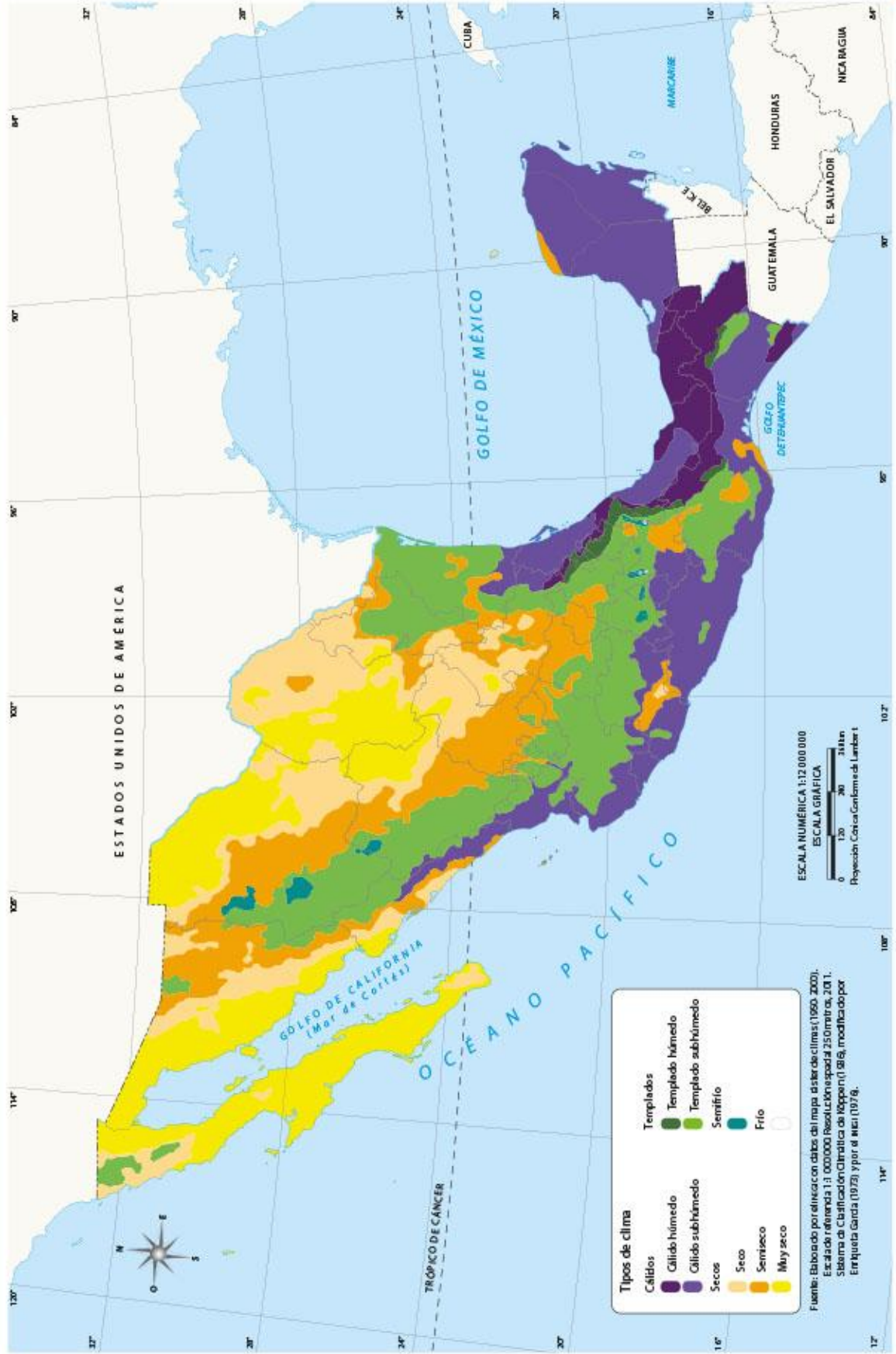






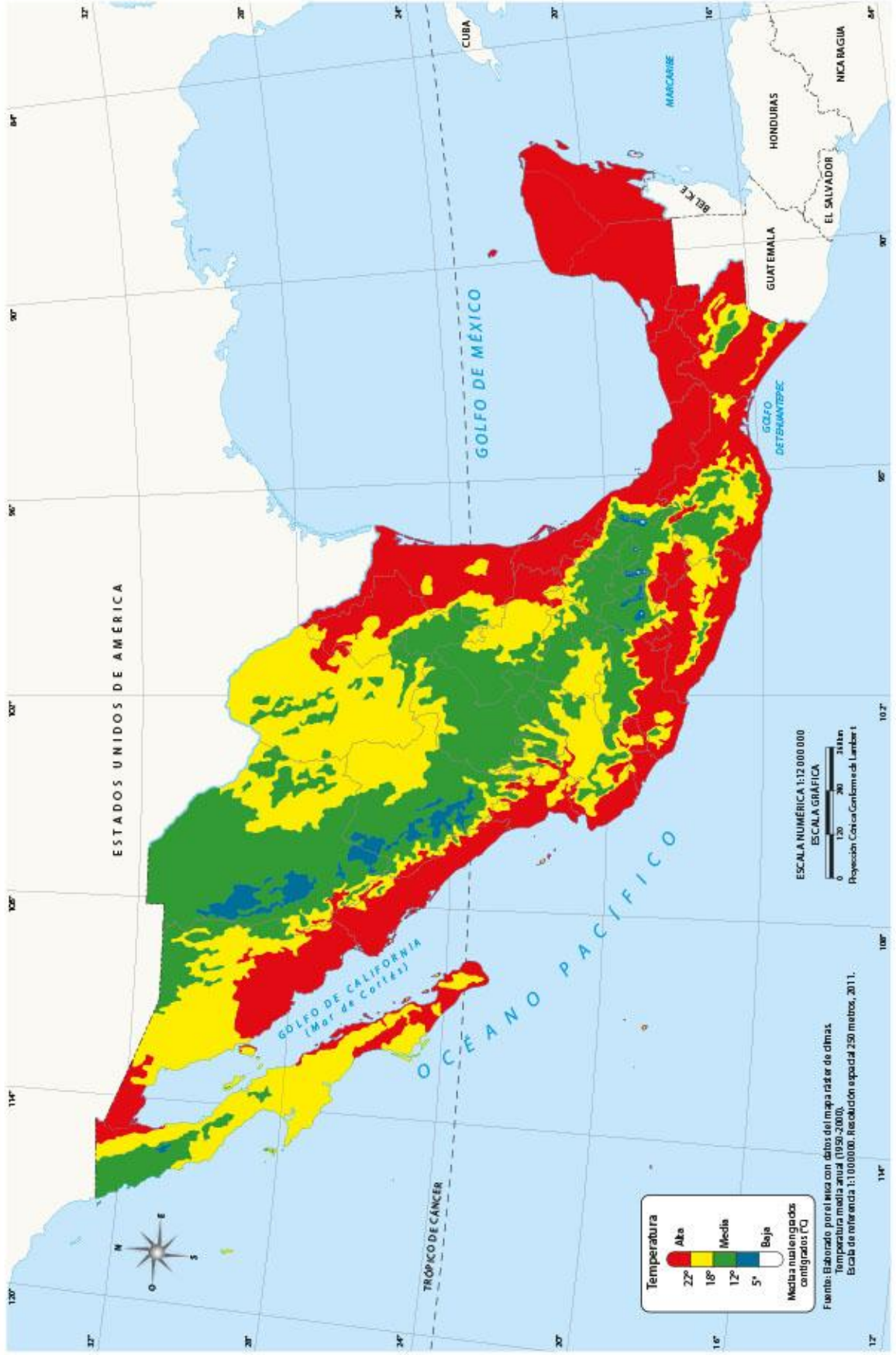
## Climas de México

## Componentes Naturales



## Temperatura en México

## Componentes Naturales

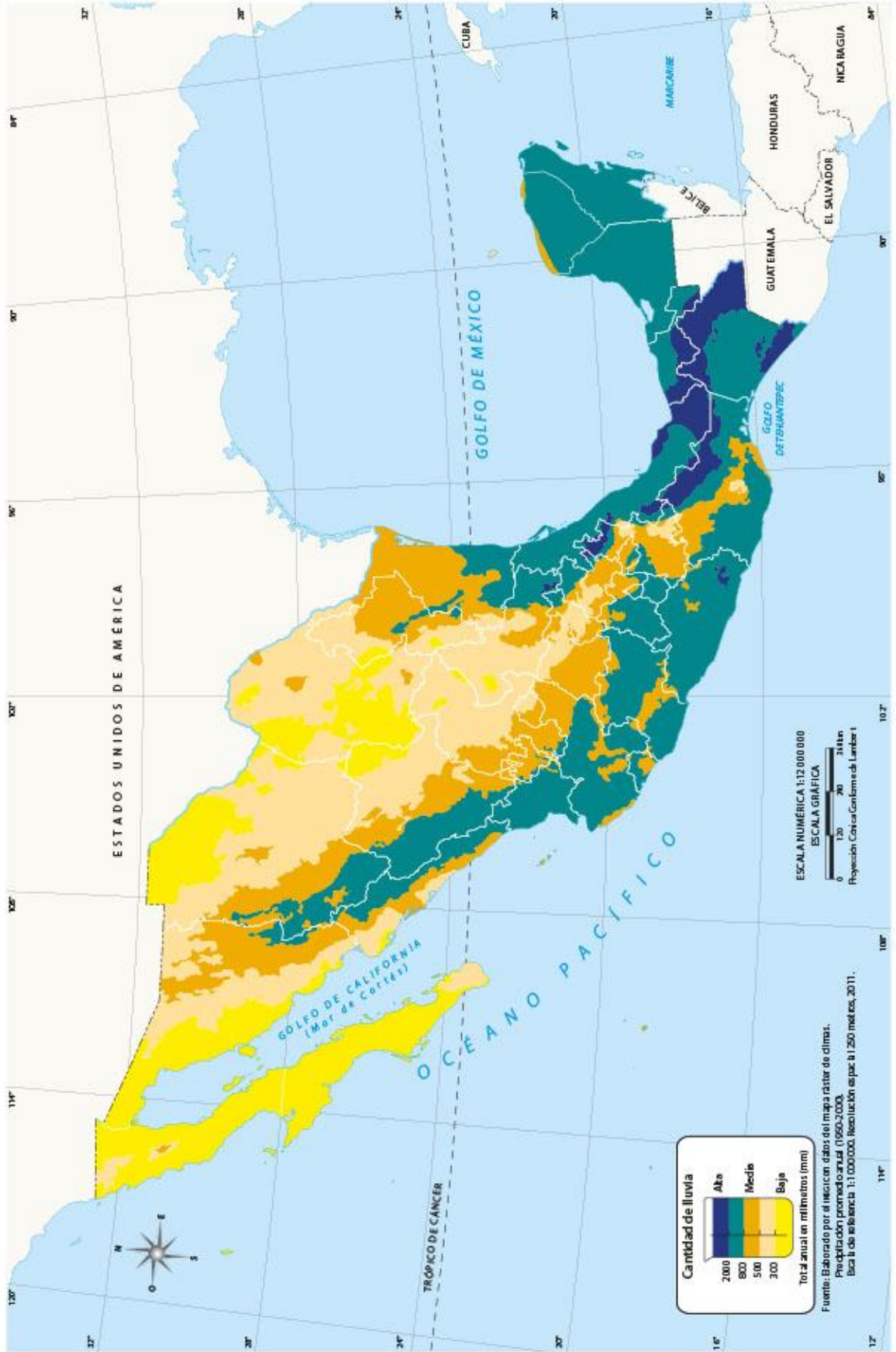






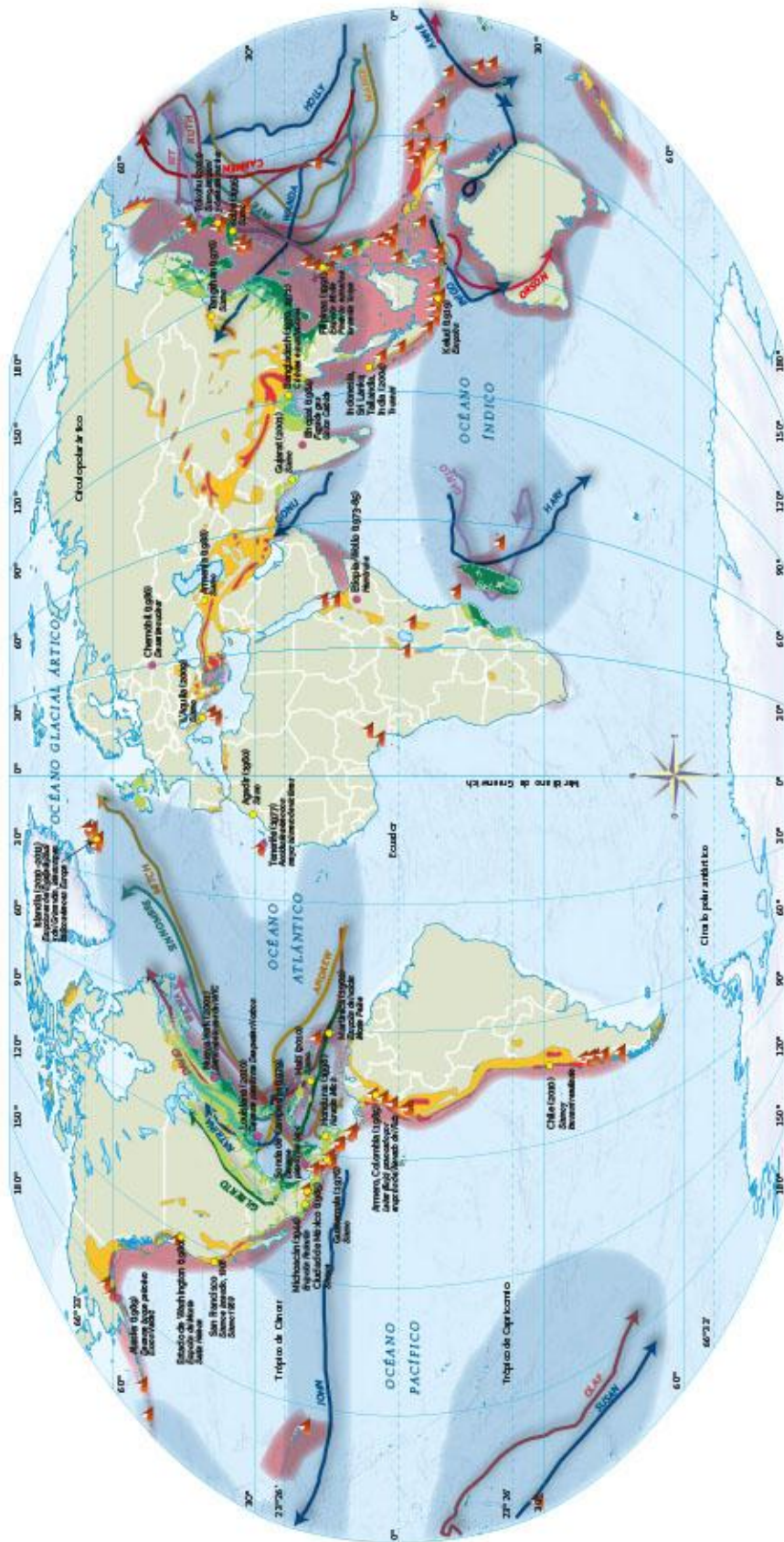
## Precipitación anual en México

## Componentes Naturales



Desastres

Componentes Naturales



**Impacto de ciclones tropicales**  
 Alto  
 Medio  
 Bajo

**Dinámica de los ciclones tropicales**  
 Zona de ciclones  
 Las flechas de colores representan las trayectorias de algunos ciclones categoría 5

**Intensidad de terremotos**  
 Muy alta  
 Alta

**Exposición a tsunamis**  
 Zonas de impacto probable

**Actividad volcánica**  
 Eventos importantes de 1950 a la fecha

**Ejemplos de desastres de gran impacto**  
 Reubicado con:

- Fenómenos naturales
- Actividades humanas

Escala en el ecuador  
 1:110 000 000  
 1 centímetro = 1100 kilómetros  
 0 1100 2200 4400 km  
 Proyección Robinson

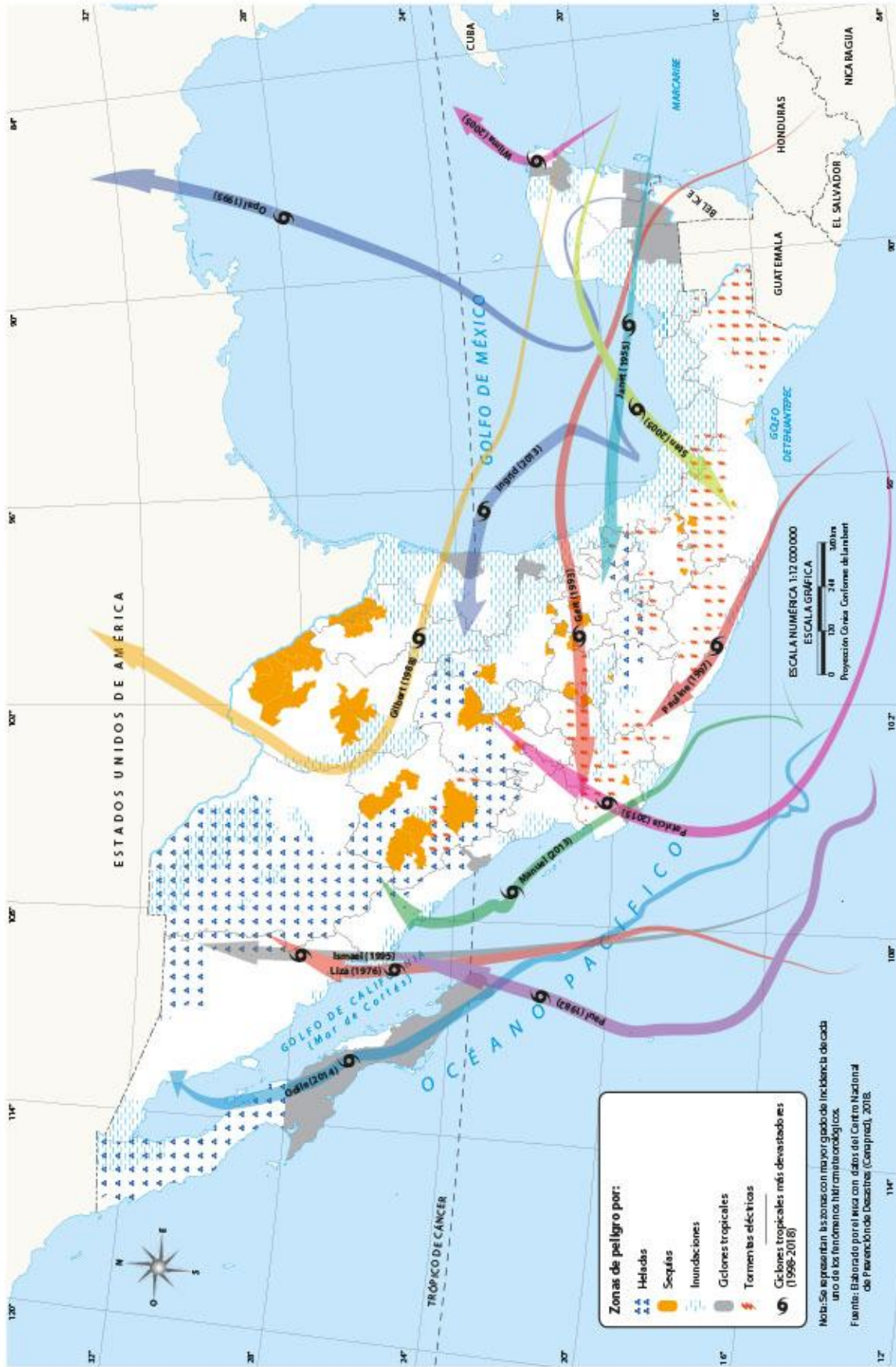
Fuente: 1. US Department of Commerce (2012), Natural hazards atlas; National Oceanic and Atmospheric Administration; 2. Smithsonian Institution (2012), Volcanoes of the World; Global Volcanism Program; 3. US Geological Survey (2012), Natural Hazards.

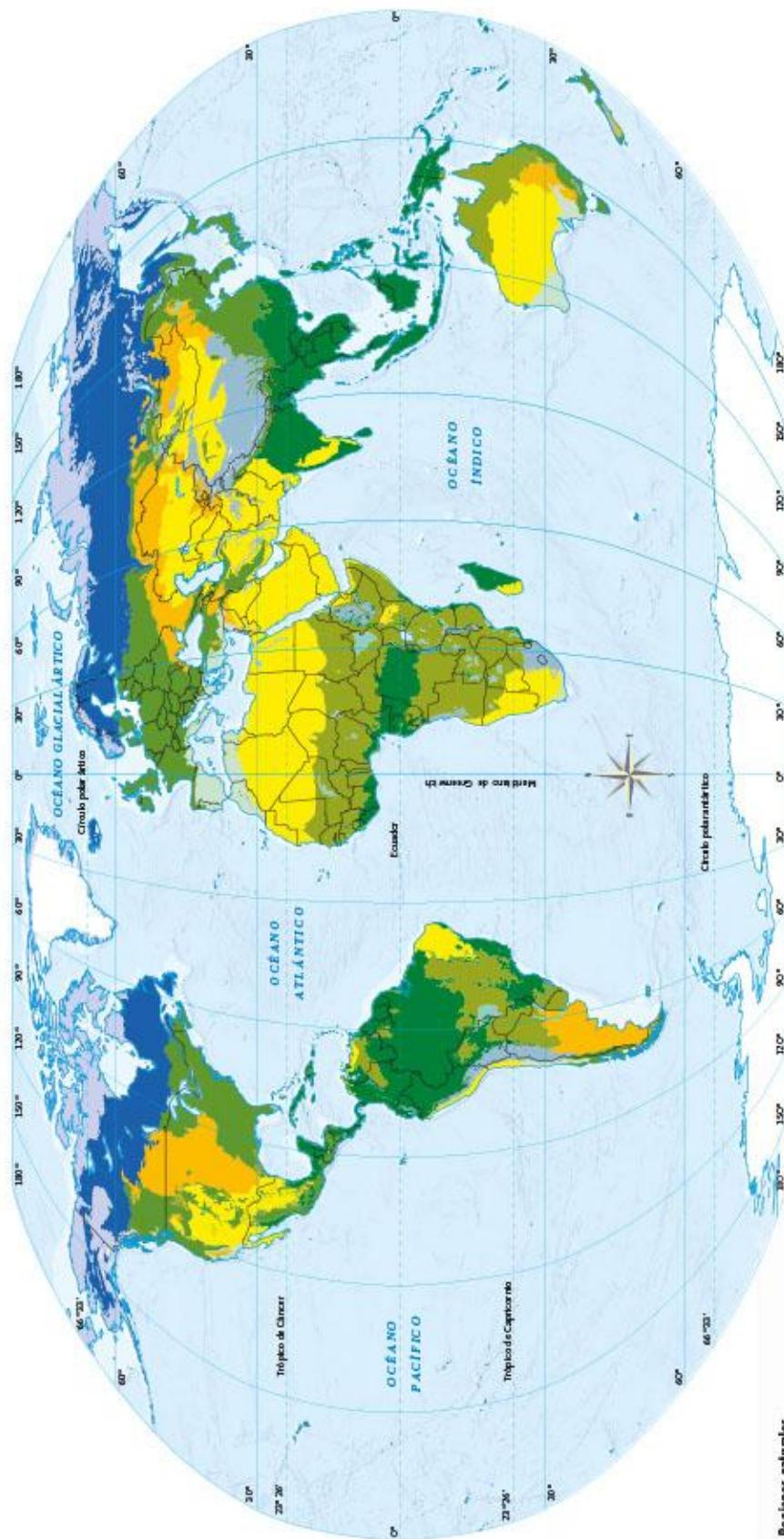





## Fenómenos y peligros hidrometeorológicos en México

## Componentes Naturales





## Regiones naturales



Escala en el ecuador

1:10 000 000

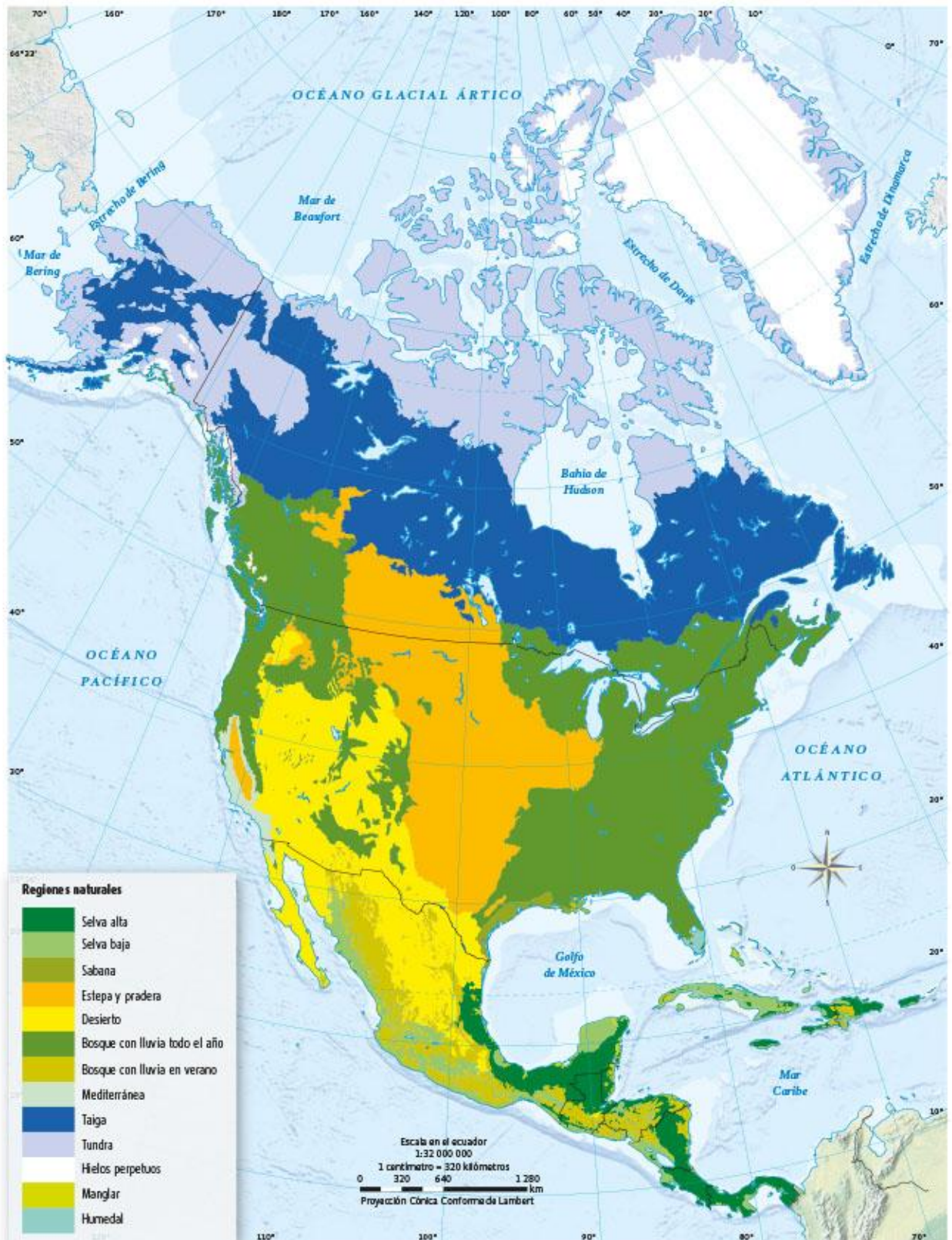
1 centímetro = 1.000 kilómetros

0 1100 2200 4400

km

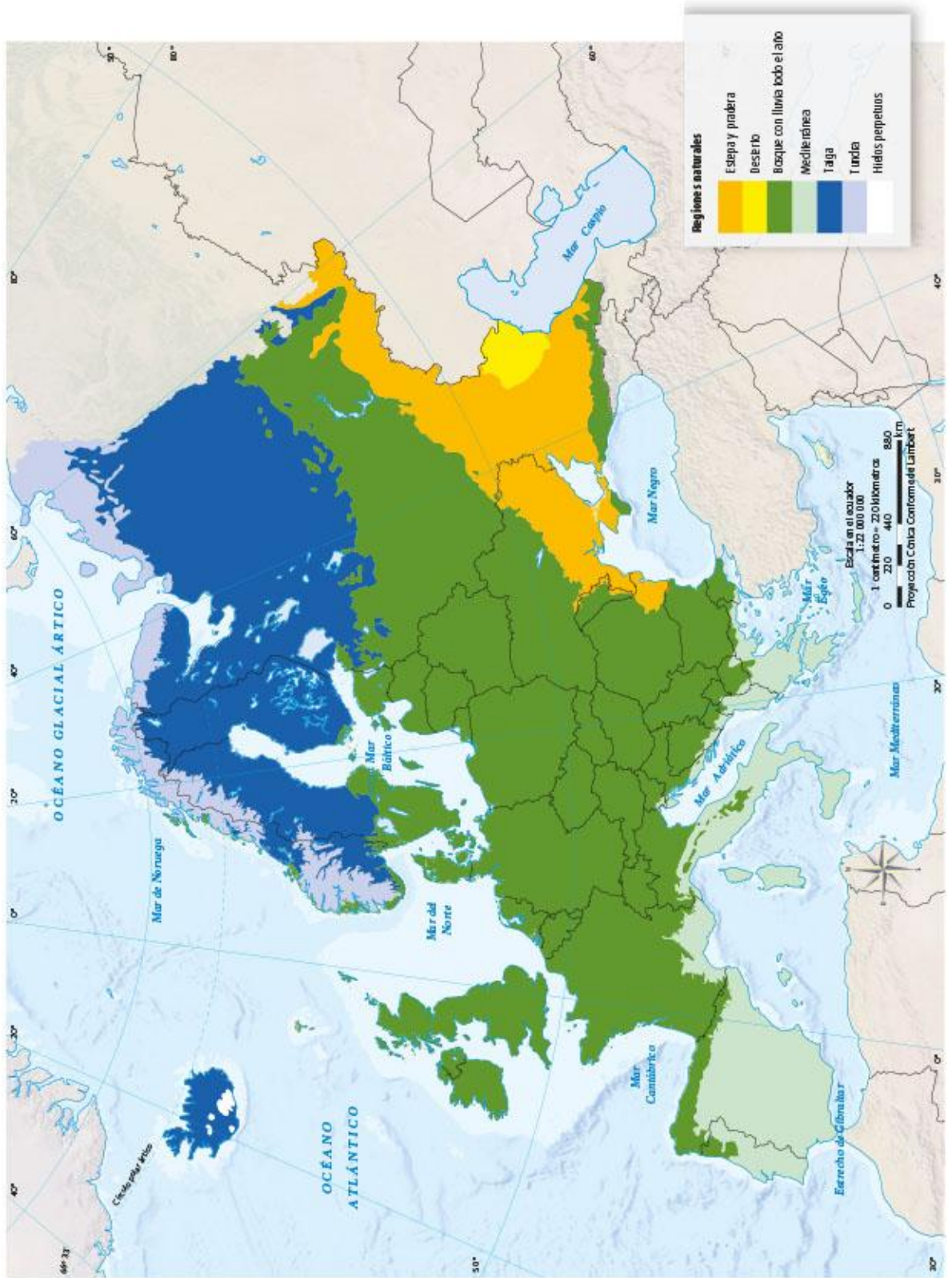
Proyección Robinson



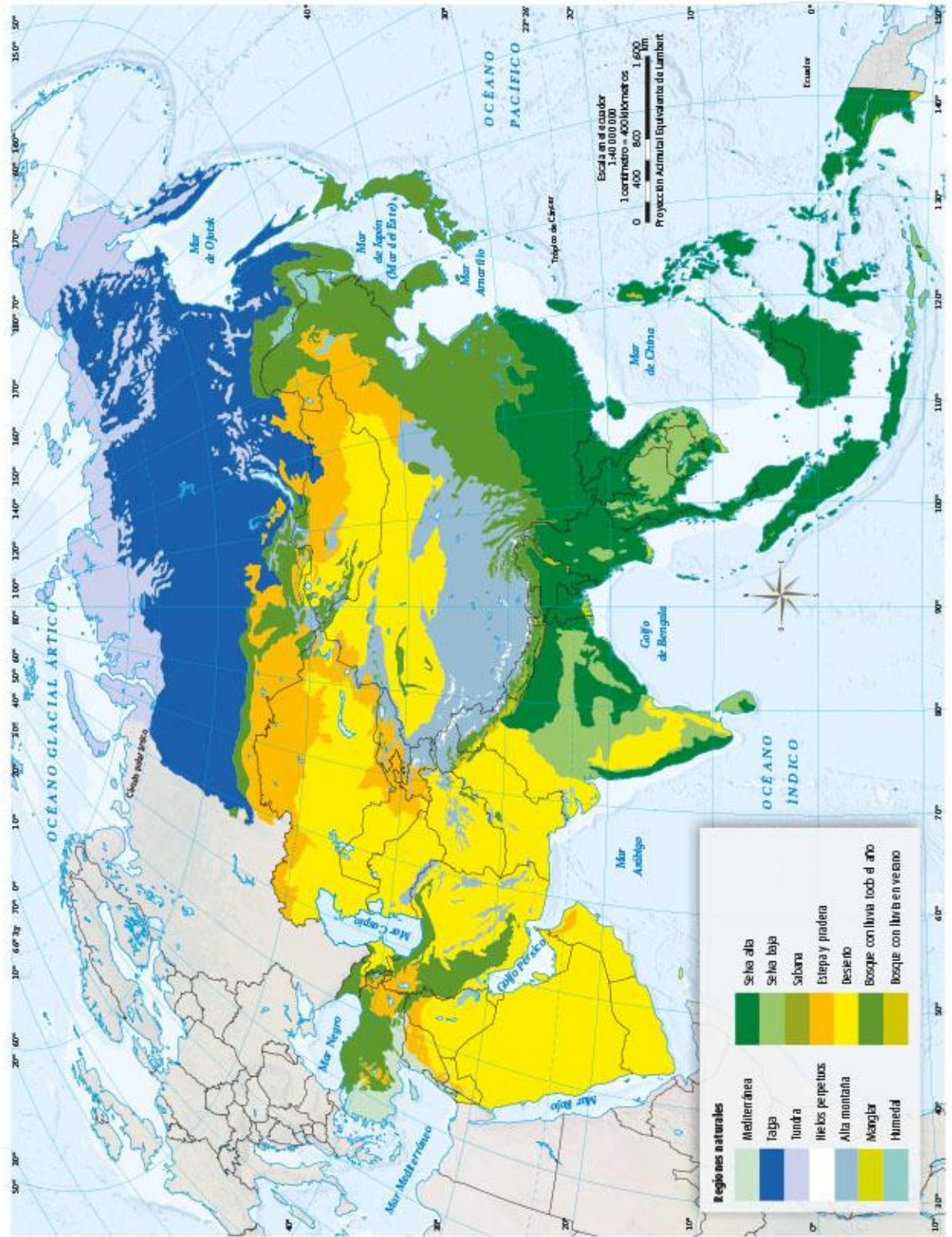




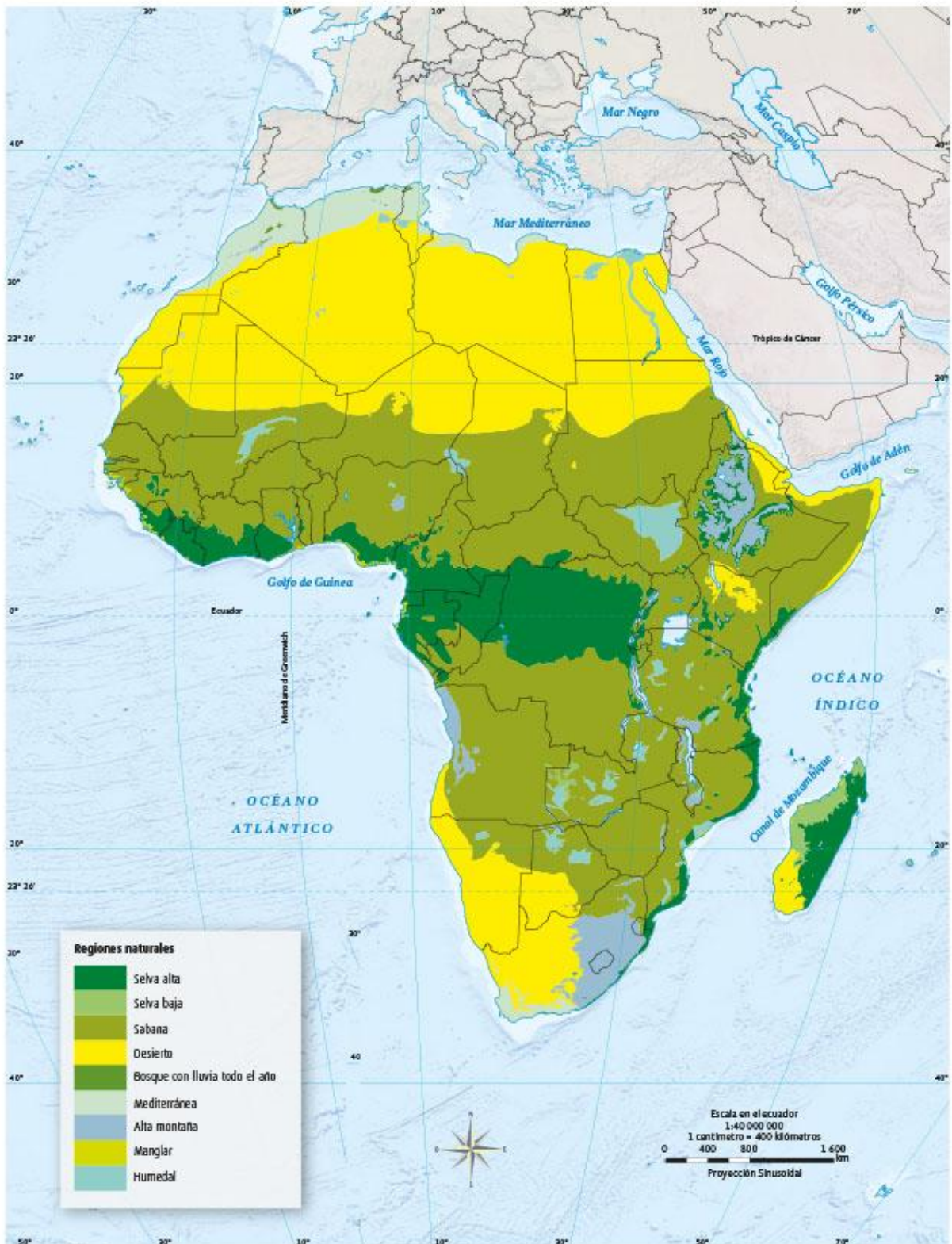


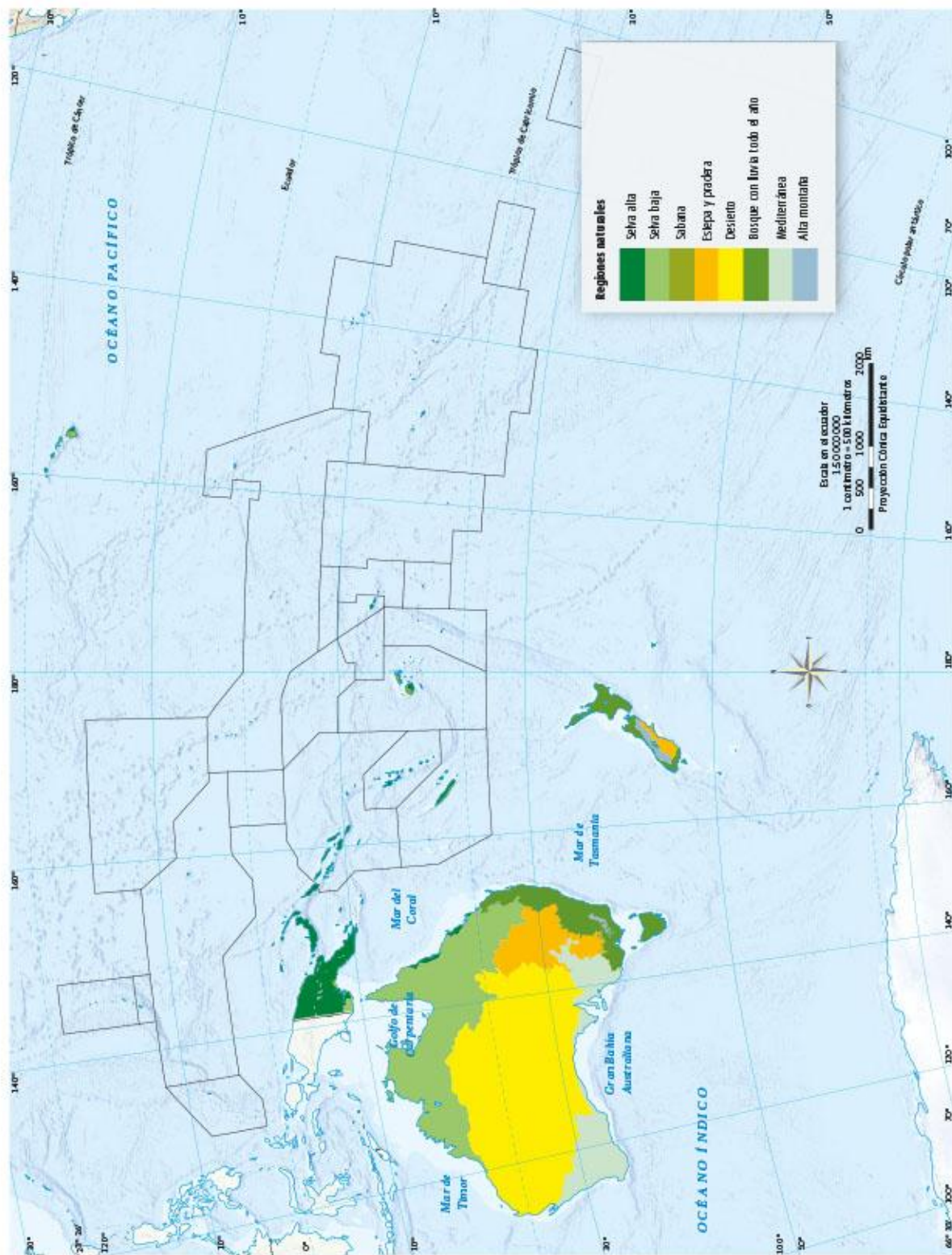










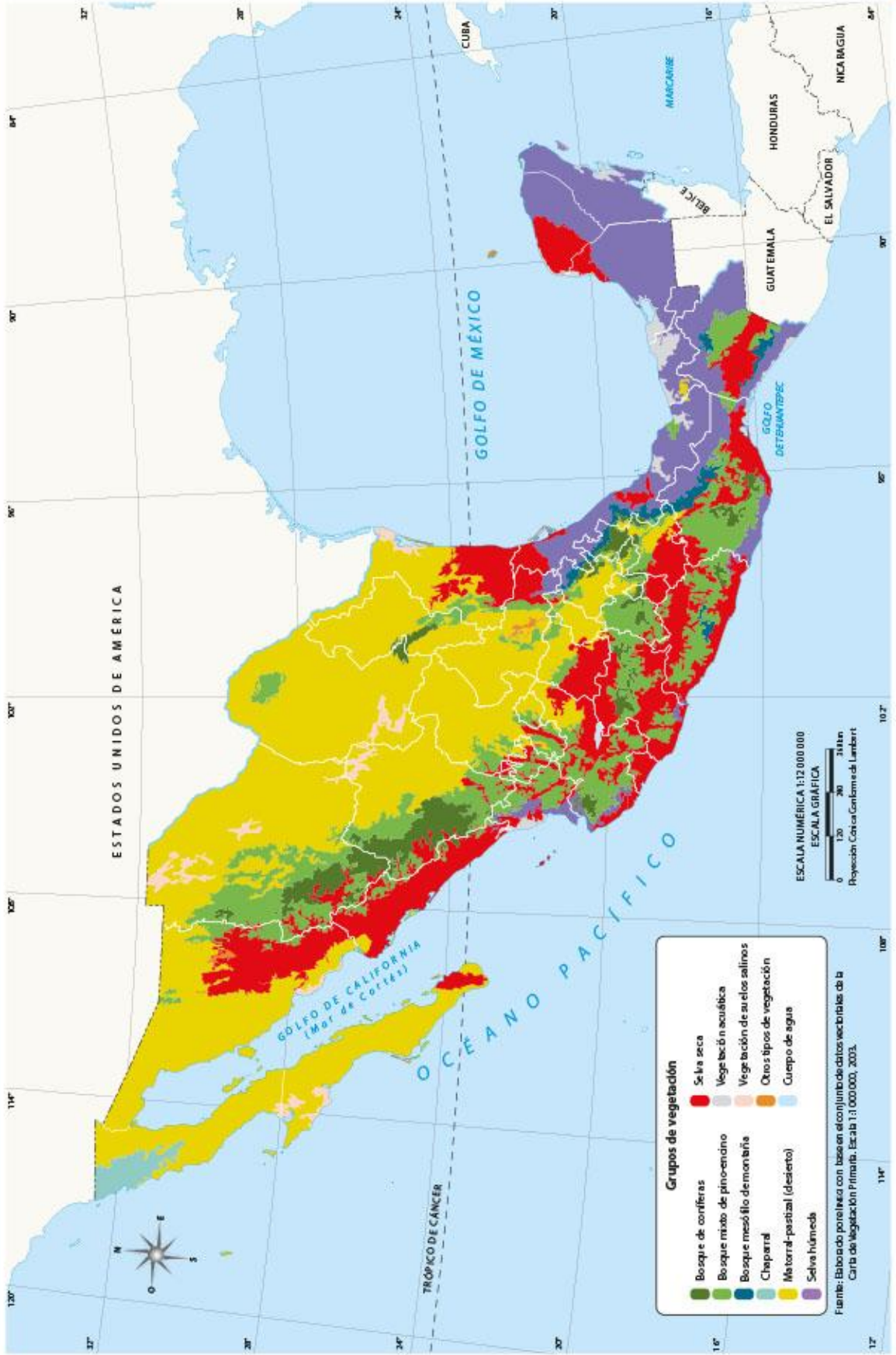






## Regiones naturales de México

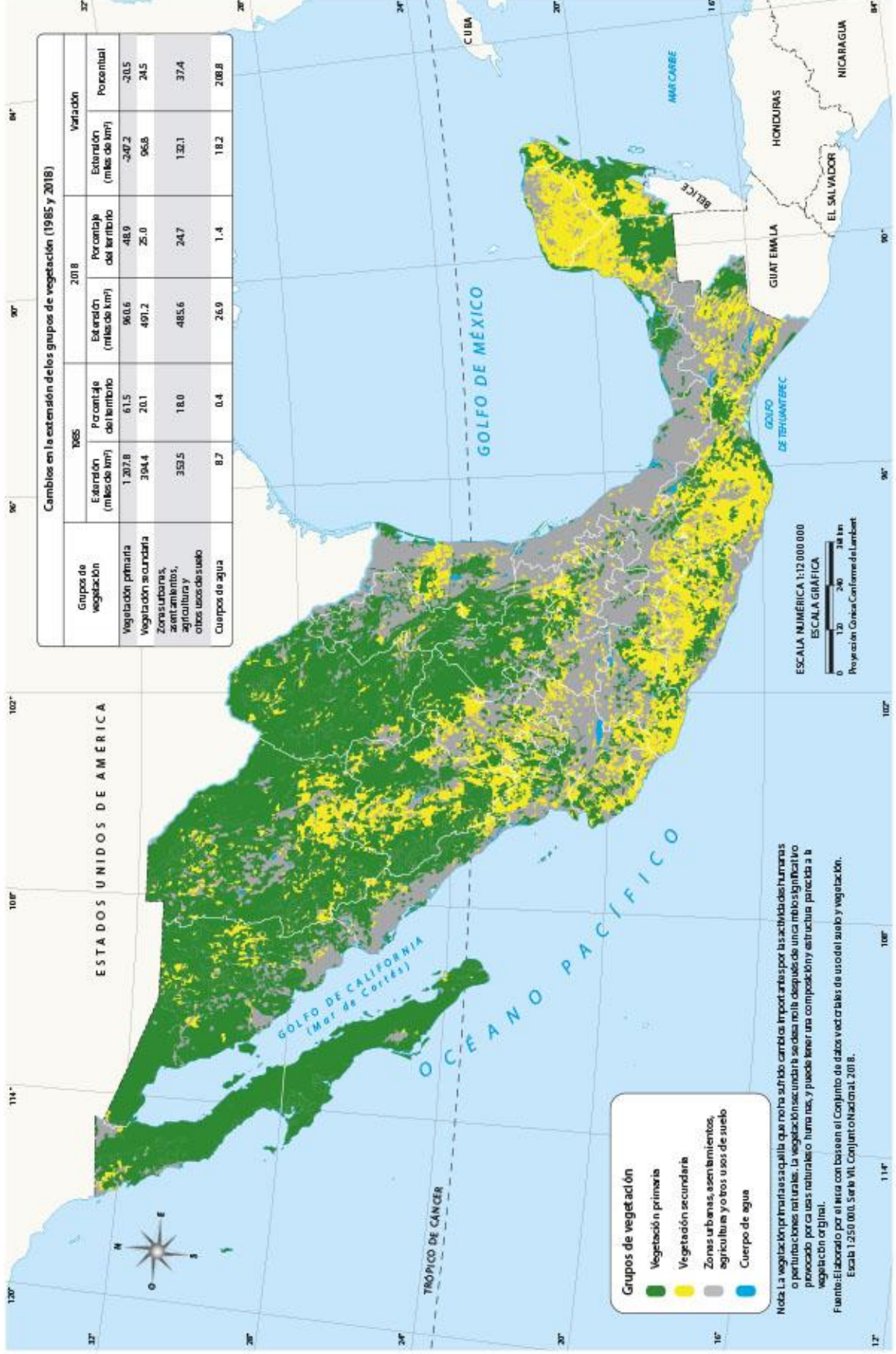
## Componentes Naturales





## Uso de suelo y vegetación en México

### Componentes Naturales

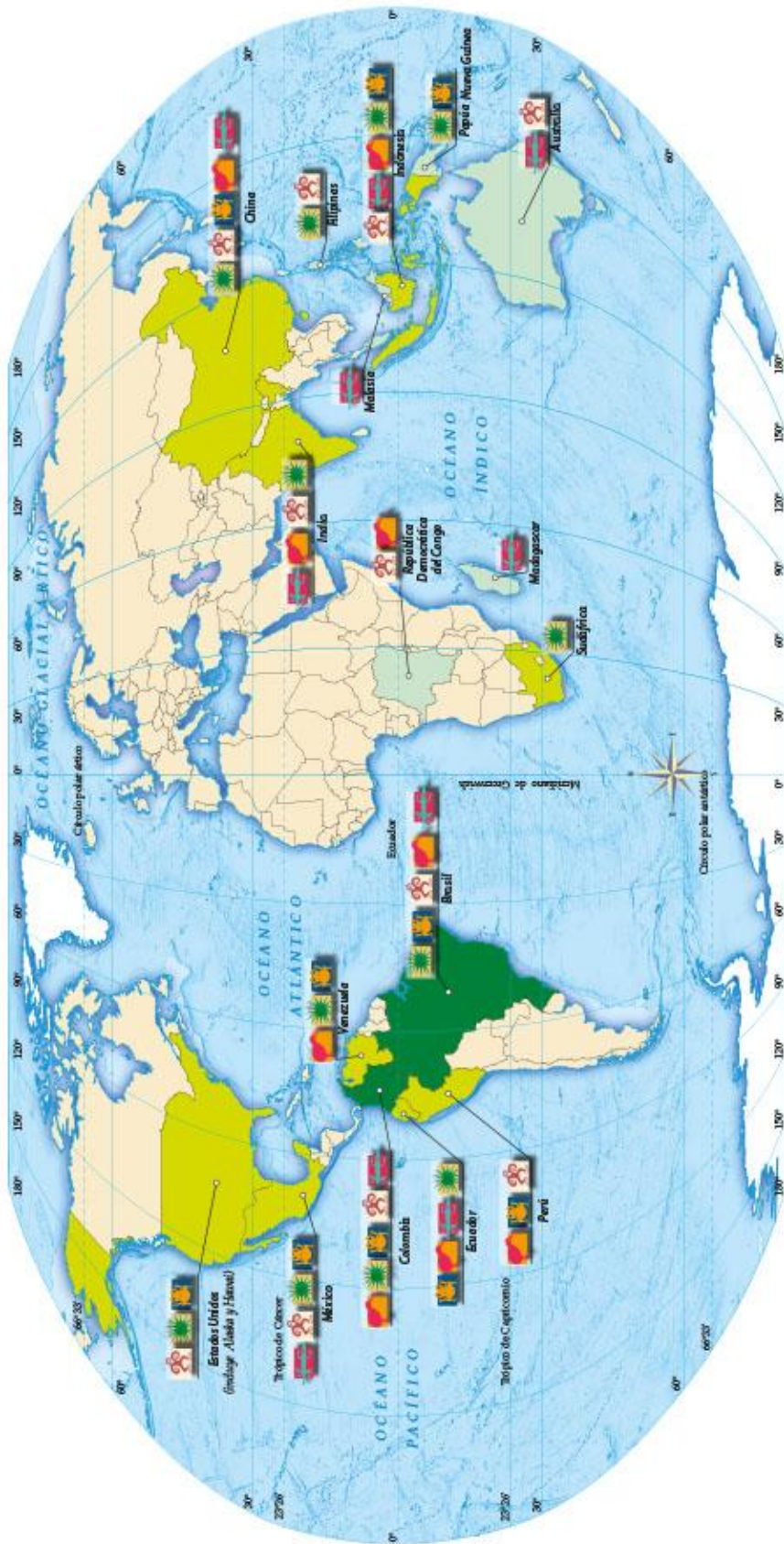







## Países megadiversos

## Componentes Naturales



**Cantidad de especies en los países megadiversos**  
(plantas, mamíferos, aves, reptiles y anfibios)



**Grupos más representativos de cada país**  
(en diversidad de especies)



Escala en el ecuador  
1:1.100.000.000  
1 centímetro = 1.100 kilómetros  
0 1.100 2.200 4.400  
Proy.: GIN Robinson  
km



## Patrimonio natural de la humanidad

## Componentes Naturales



### Algunos sitios de interés

- 1 Los glaciares
- 2 Sitios balnearios de mamíferos de Australia (Riverleigh-Naracoorte)
- 3 Red de reservas del ámbrago de barrena de Bielce
- 4 Parque nacional del Iguaçu
- 5 Complejo de conservación de la Amazonia Central
- 6 Danzai
- 7 Fricción helado de Ilulssat
- 8 Lagunas de Nueva Galedonia: diversidad de los arrecifes y ecosistemas conexos

- 9 Parque nacional de Isobardo
- 10 Santarica-Eslepa y lagos del Kazajistán septentrional
- 11 Bosques húmedos de Al Saranana
- 12 Sian Ka'an
- 13 Lago Baikal
- 14 Parque nacional del Teide
- 15 Parque nacional del Kilimantjaro
- 16 Bosque impenetrable de Bwindi

- 17 Parque nacional de Yellowstone
- 18 Parques de las Montañas Rocosas
- 19 Zona de conservación de Guanacaste
- 20 Islas Galápagos
- 21 Parque natural de los Arrecifes de Tubatuba
- 22 Montañas Doradas del Alti
- 23 Reserva forestal de Sibiriraja
- 24 Mosaico Itunyo-Catalinas Victoria

### Cantidad de sitios por país

- Entre 10 y 12
- Entre 6 y 9
- Entre 3 y 5
- Entre 1 y 2
- Ninguno
- Sin datos

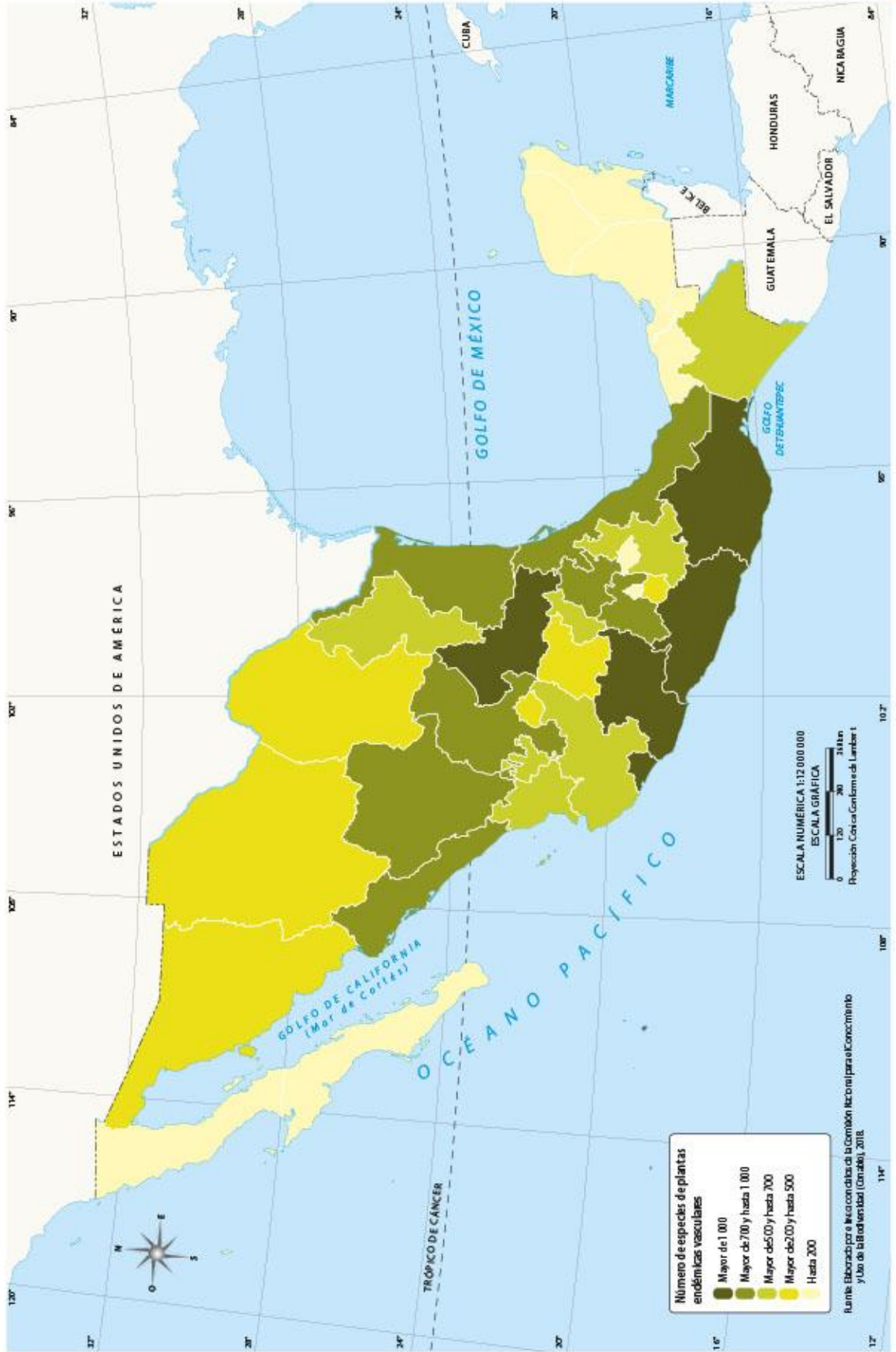
Fuente: UNESCO (1), World Heritage List, World Heritage Center.





## Plantas endémicas de México

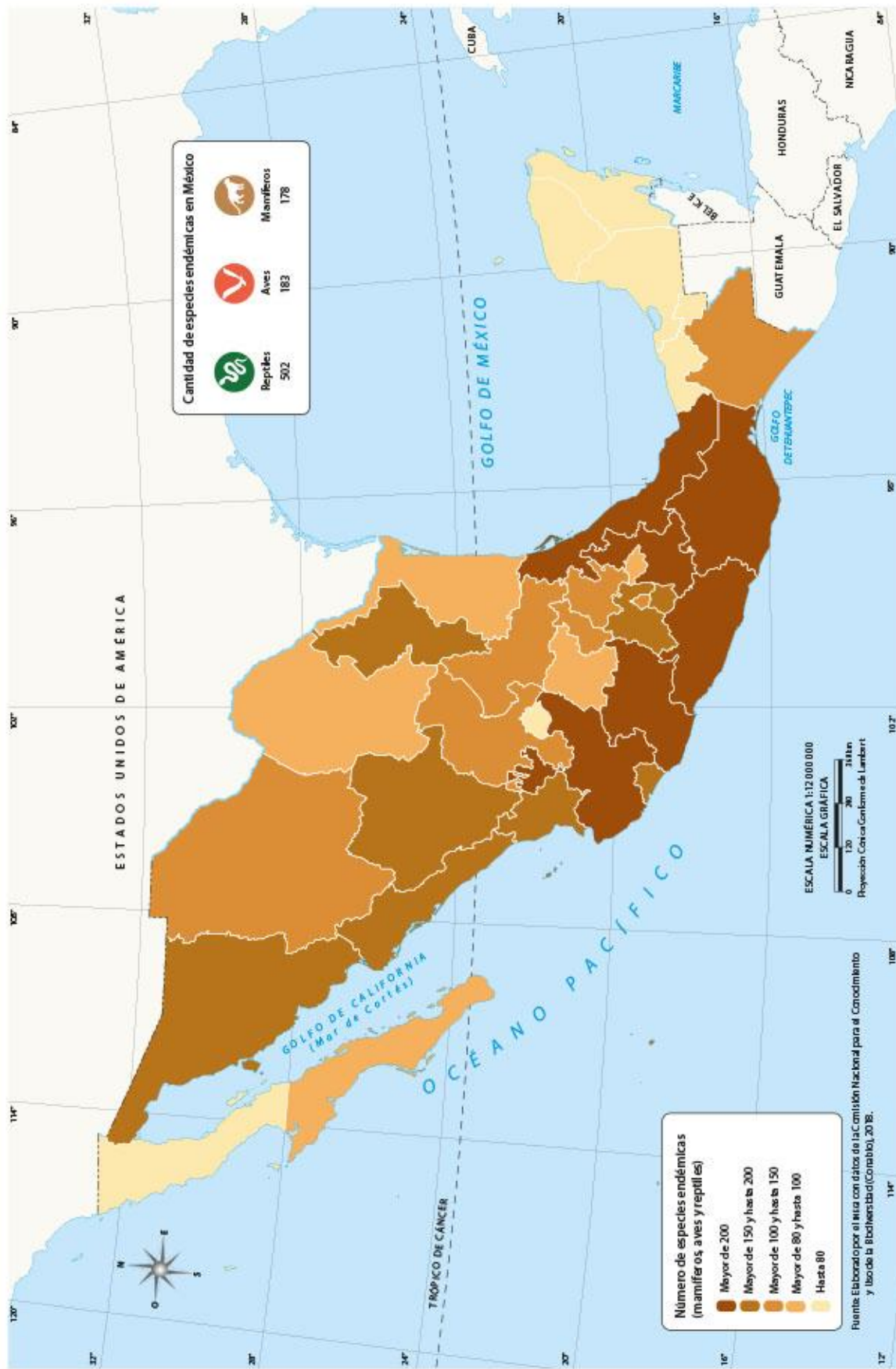
## Componentes Naturales





## Animales endémicos de México

## Componentes Naturales



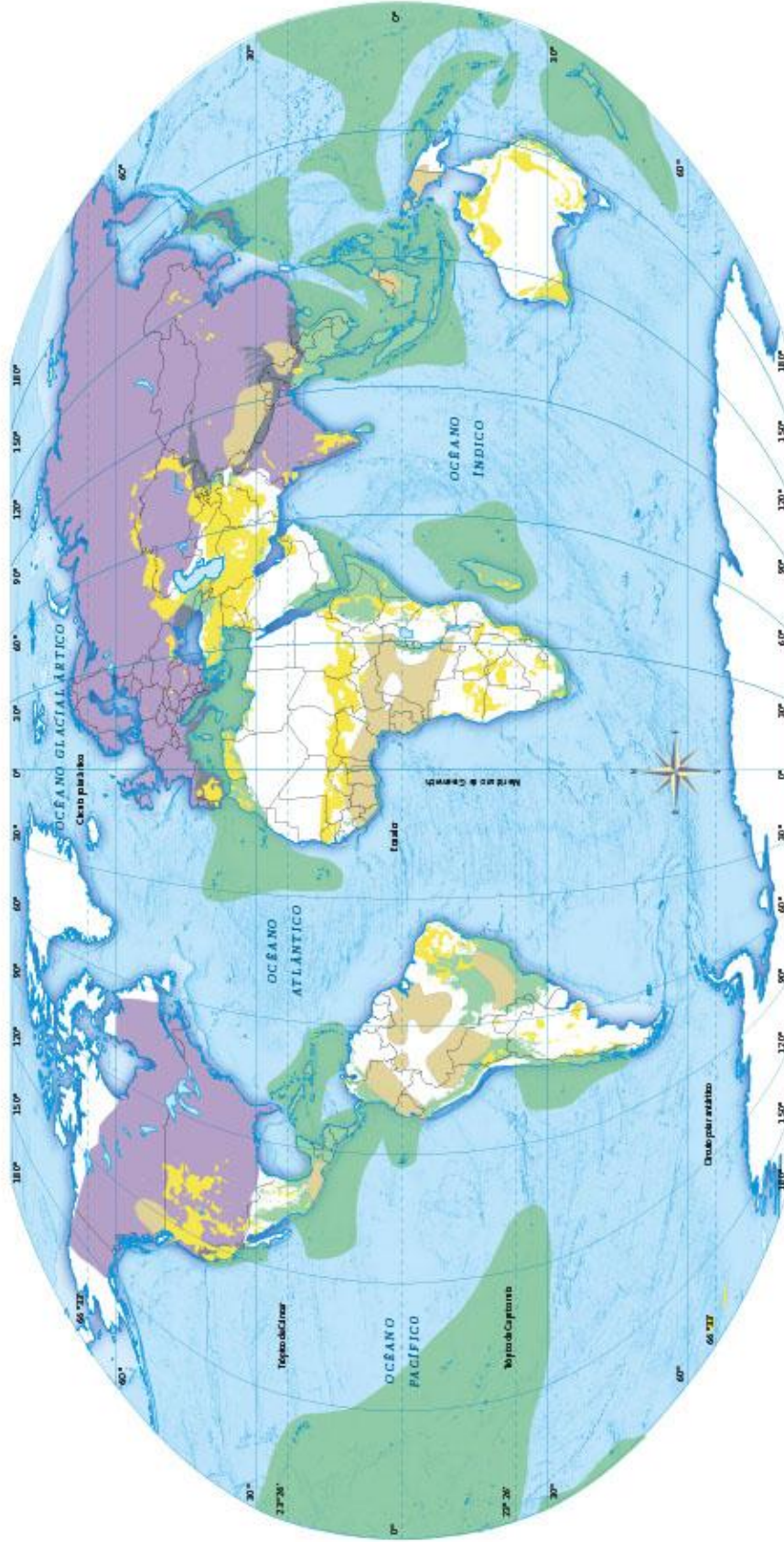






## Problemas ambientales

## Componentes Naturales



Tipos de problemas ambientales, 2006

- Áreas con pérdida de biodiversidad
- Principales áreas emisoras de CO<sub>2</sub>
- Áreas desforestadas
- Áreas en proceso de desertificación
- Sin datos

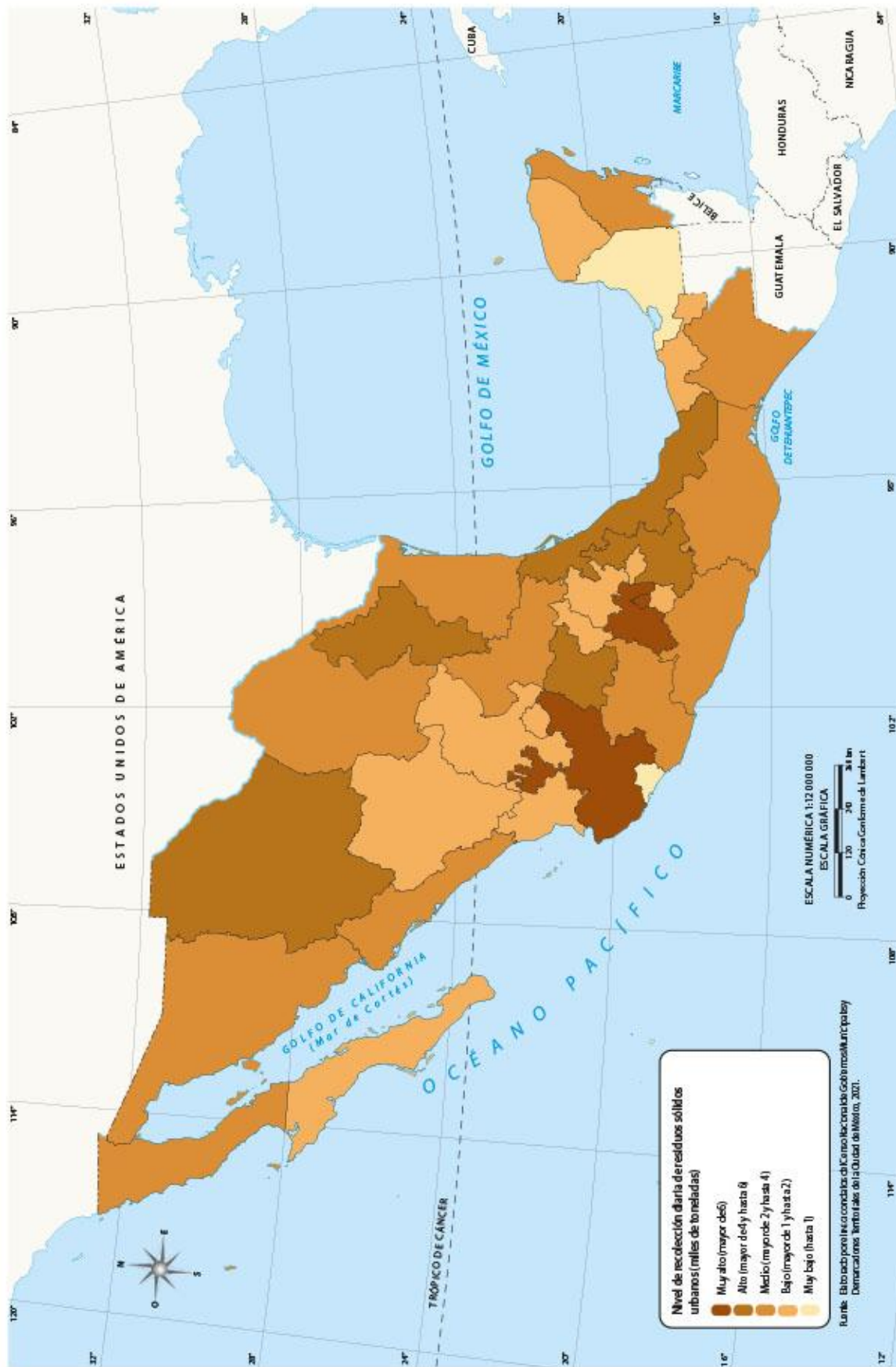
Escala en el ecuador  
1:100 000 000  
1 centímetro = 1.000 kilómetros  
0 1.000 2.000 4.000  
km  
Proyección Robinson





## Residuos sólidos en México

## Componentes Naturales

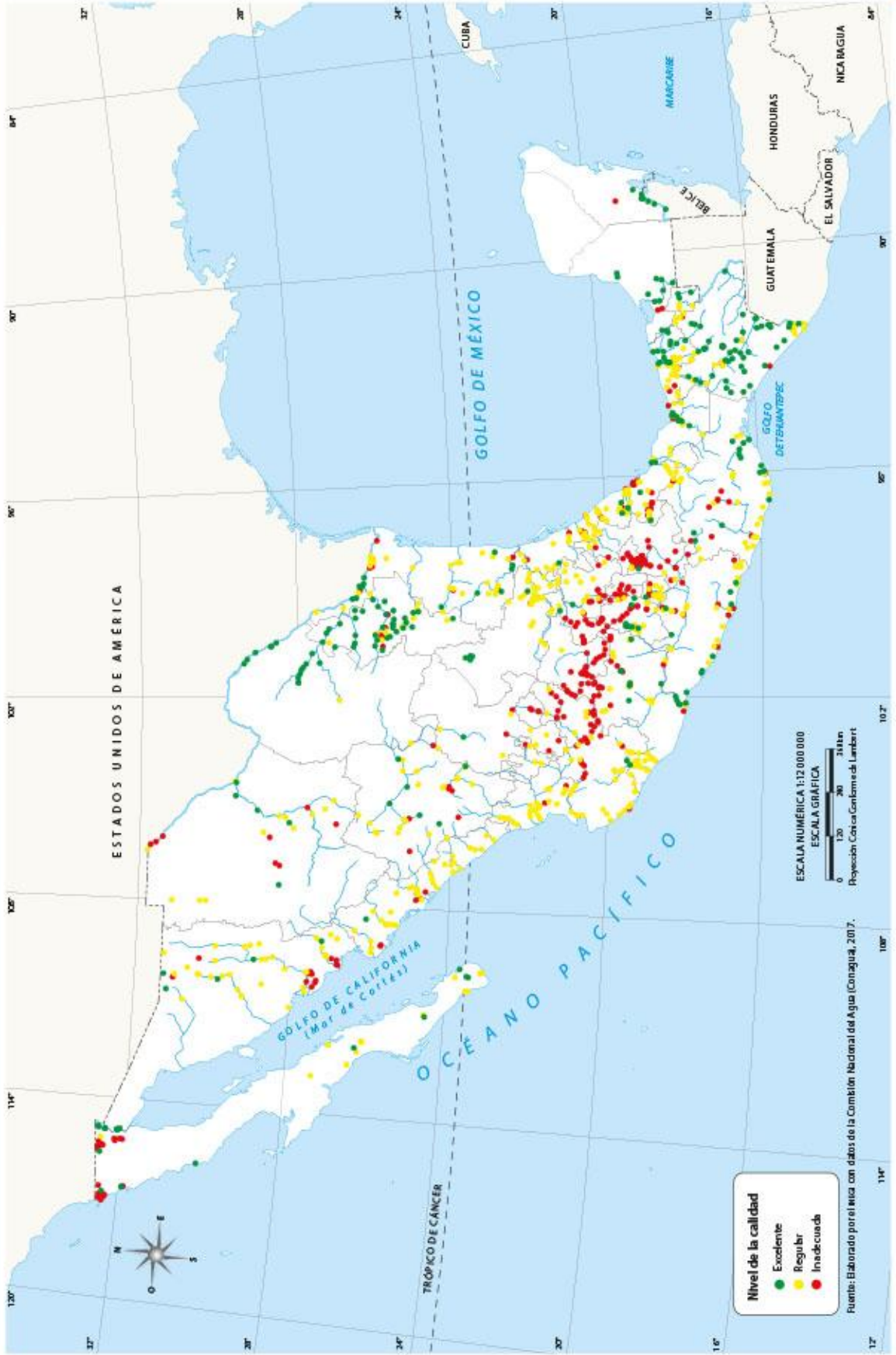






## Calidad del agua de los ríos en México

## Componentes Naturales







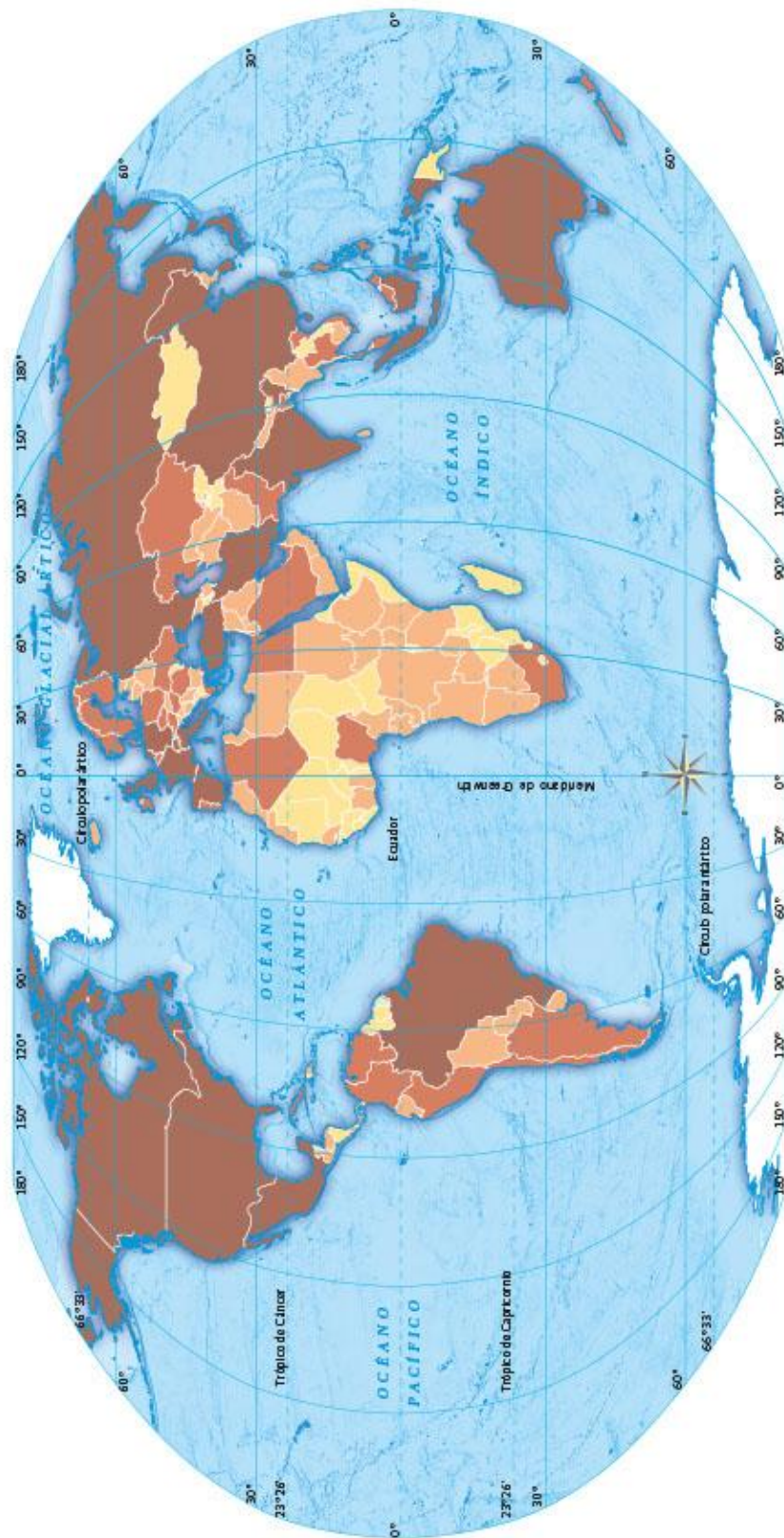






## Producto Interno Bruto

## Componentes Económicos



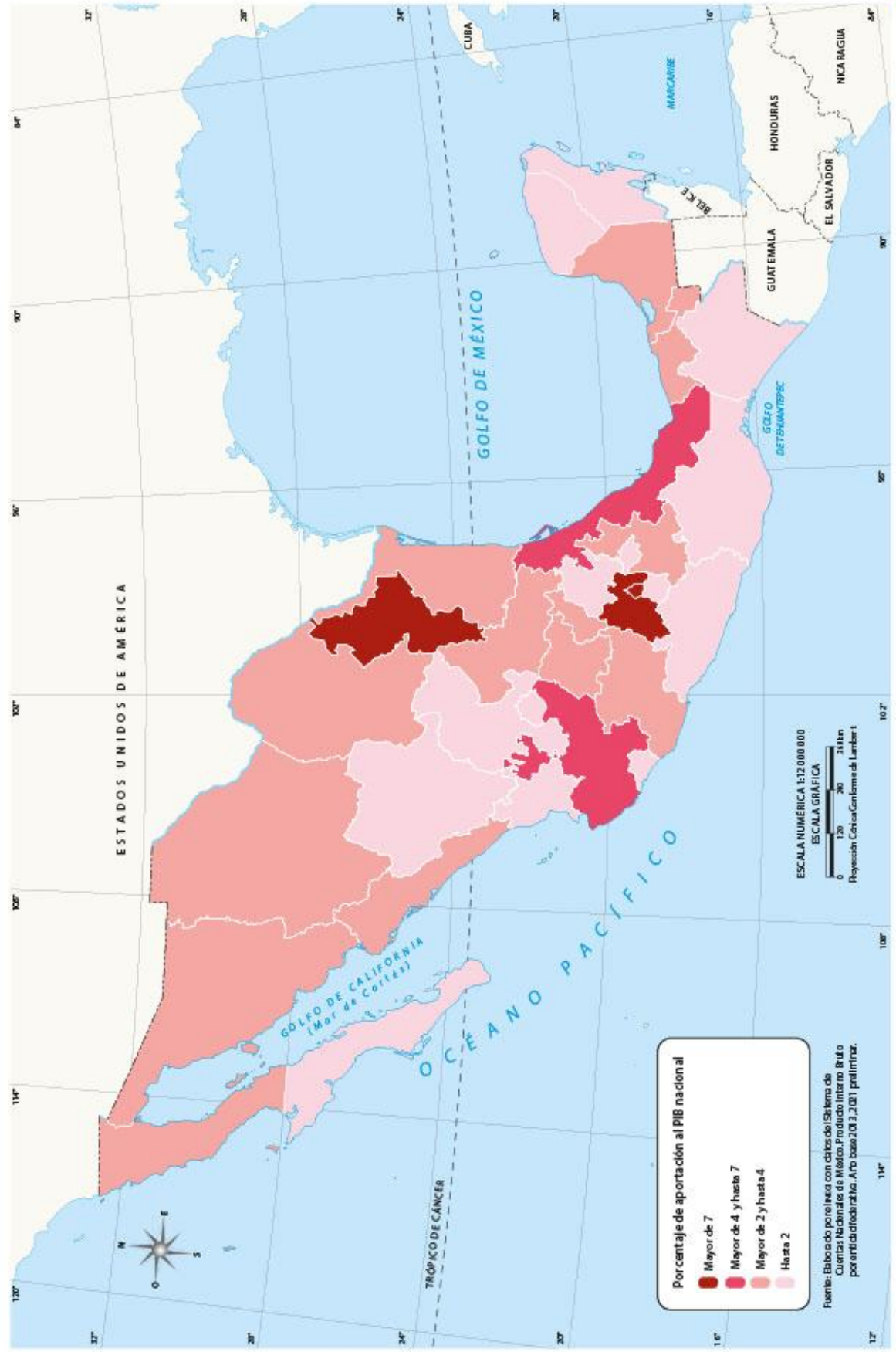
### Valor del producto interno bruto, 2011 (en millones de dólares)

- Alto (más de 500.000)
- Medio (de 100.000 a menos de 500.000)
- Bajo (de 10.000 a menos de 100.000)
- Muy bajo (menos de 10.000)
- Sin datos

Escala en el ecuador  
1:110.000.000  
1 centímetro = 1.100 kilómetros  
0 1.100 2.200 4.400  
Proyección Robinson

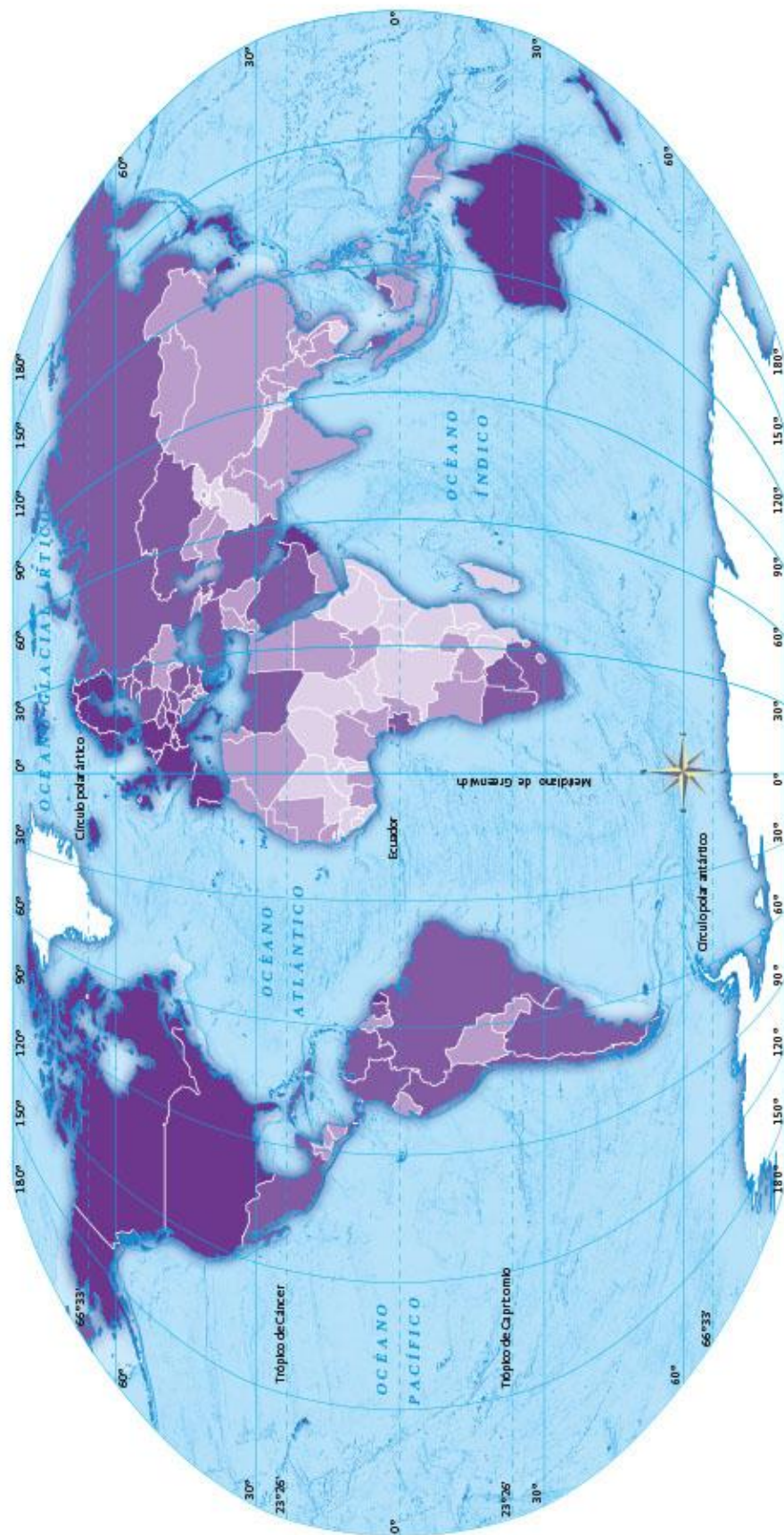
Fuentes: 1. US Central Intelligence Agency (C.I.A.) The World Factbook. 2. Banco Mundial (C.I.) País por producto interno bruto mundial por año 2011.





## Ingreso per cápita

## Componentes Económicos

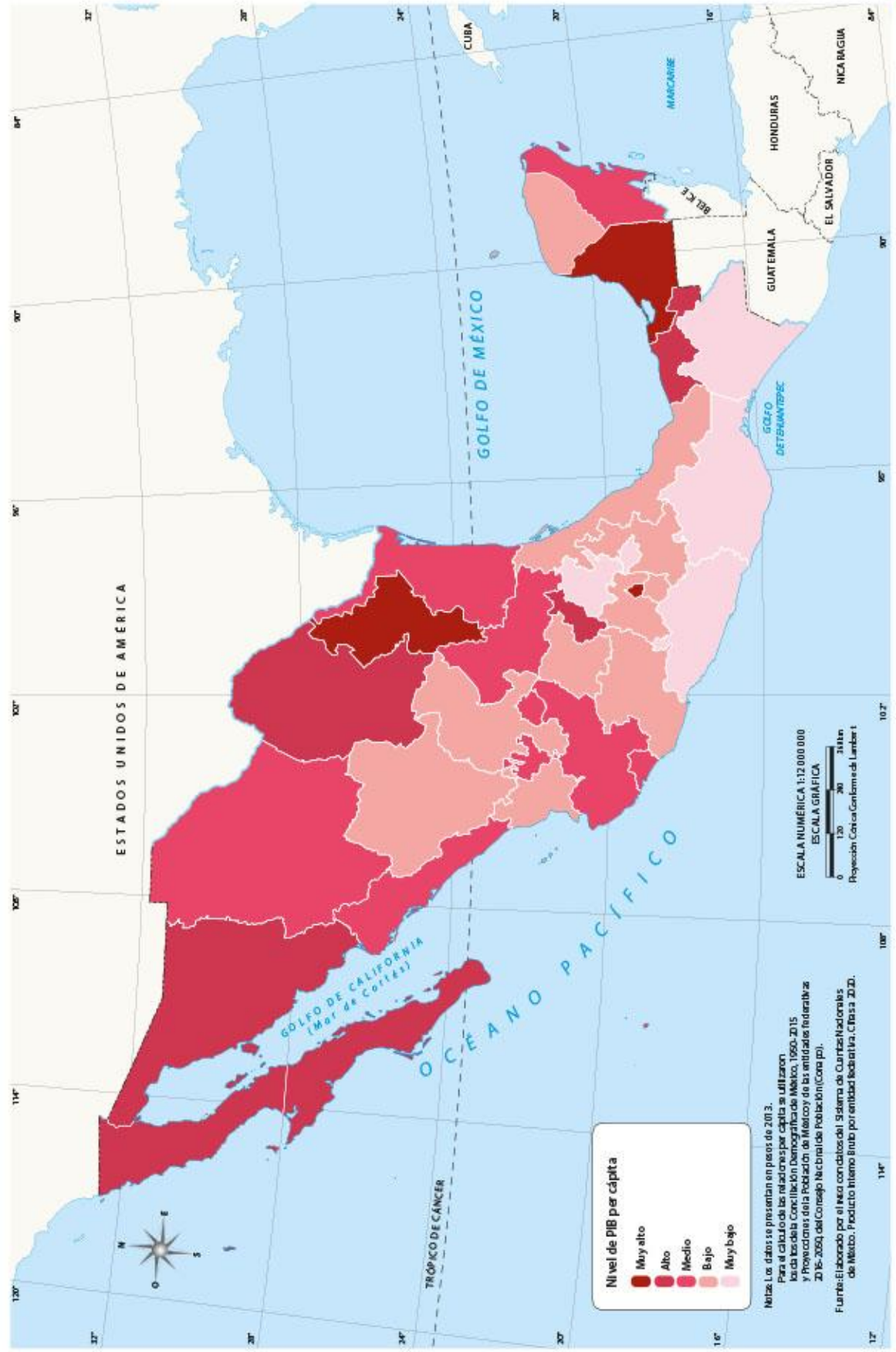


### Producto interno bruto por habitante, 2011 (en dólares)



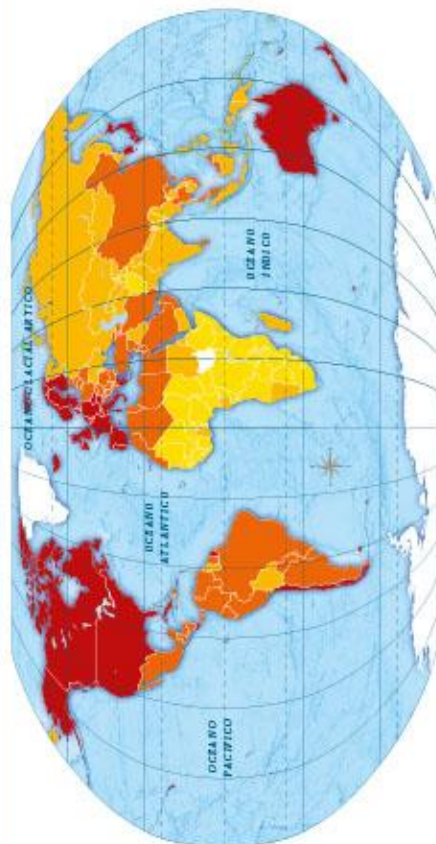
Fuentes: 1. IB Central Intelligence Agency (C.I.A.) The World Factbook.  
2. Banco Mundial (S.I.) PIB per cápita, estimaciones mundiales de desarrollo 2011.





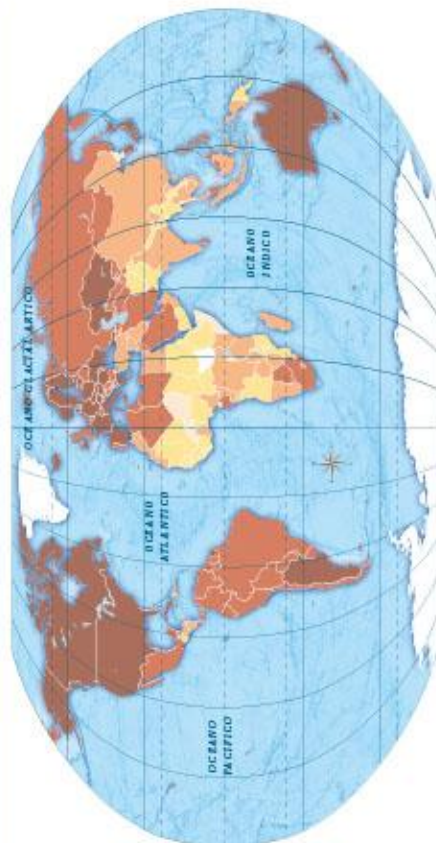
## Desigualdad socioeconómica

## Componentes Económicos



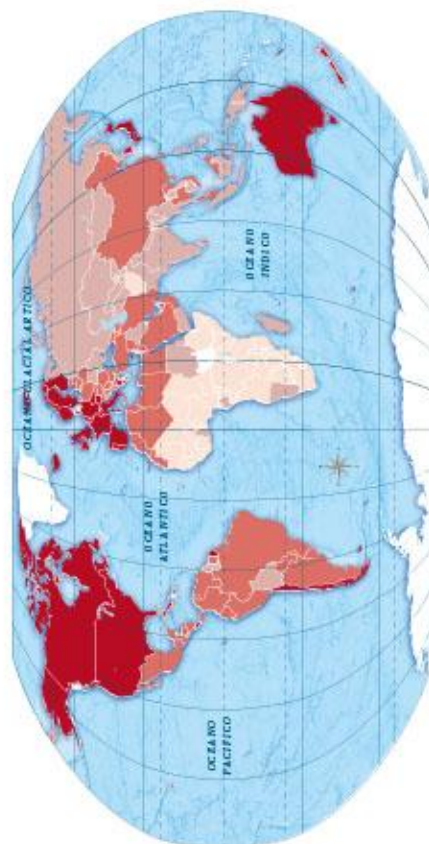
**Esperanza de vida (años), 2005**

Medio	Medio
Muy alto	Bajo
Alto	Sin datos



**Índice de educación, 2005**

Medio	Sin datos
Muy alto	Bajo
Alto	Muy bajo



**Índice de salud, 2008**

Medio	Medio
Muy alto	Bajo
Alto	Sin datos



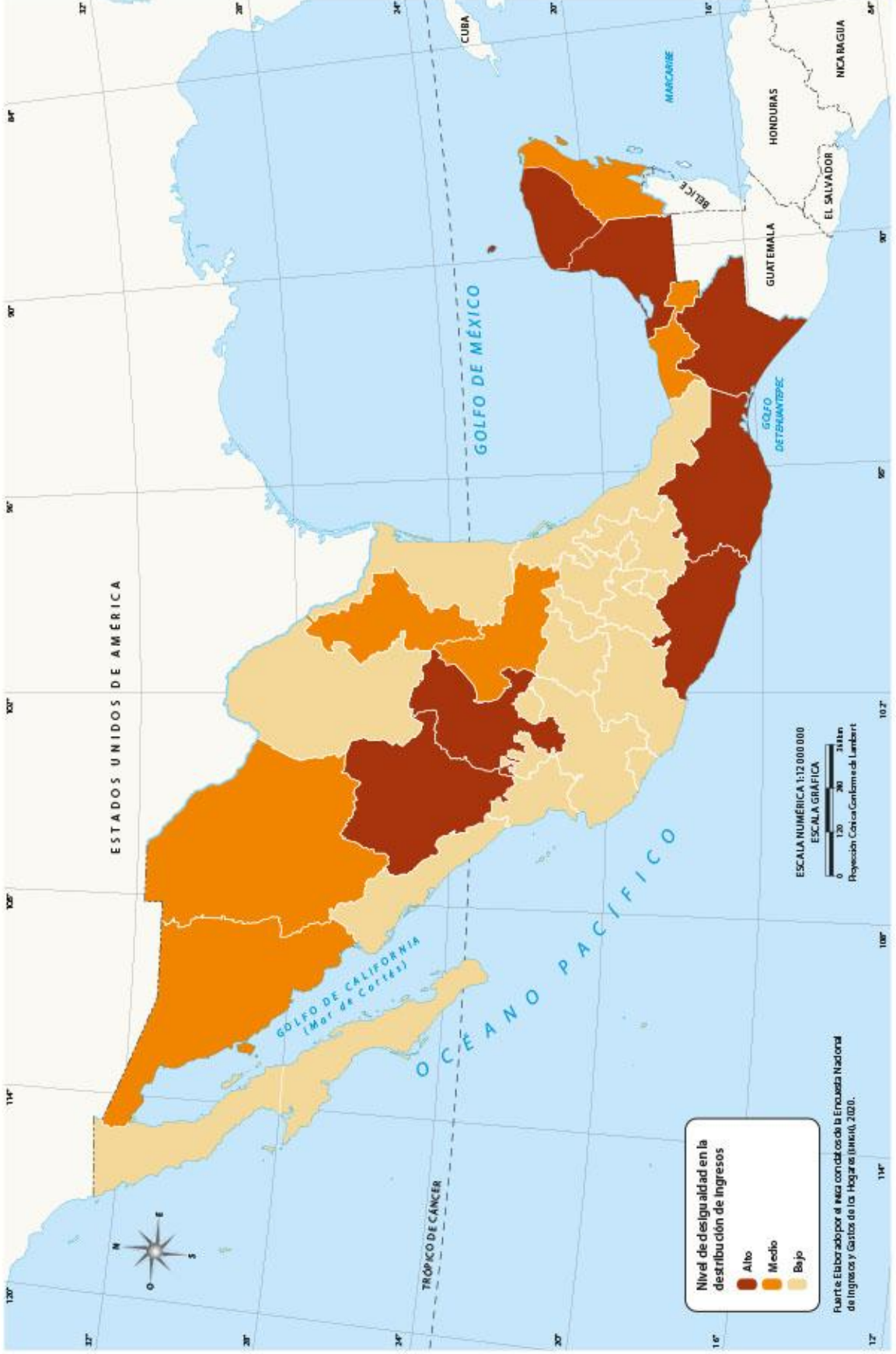
**Índice de desarrollo humano, 2005**

Medio	Sin datos
Muy alto	Bajo
Alto	

El IDH es el resultado de una combinación de indicadores —esperanza de vida, logros educativos e ingresos—; sirve como referencia para conocer el desarrollo social y el económico.

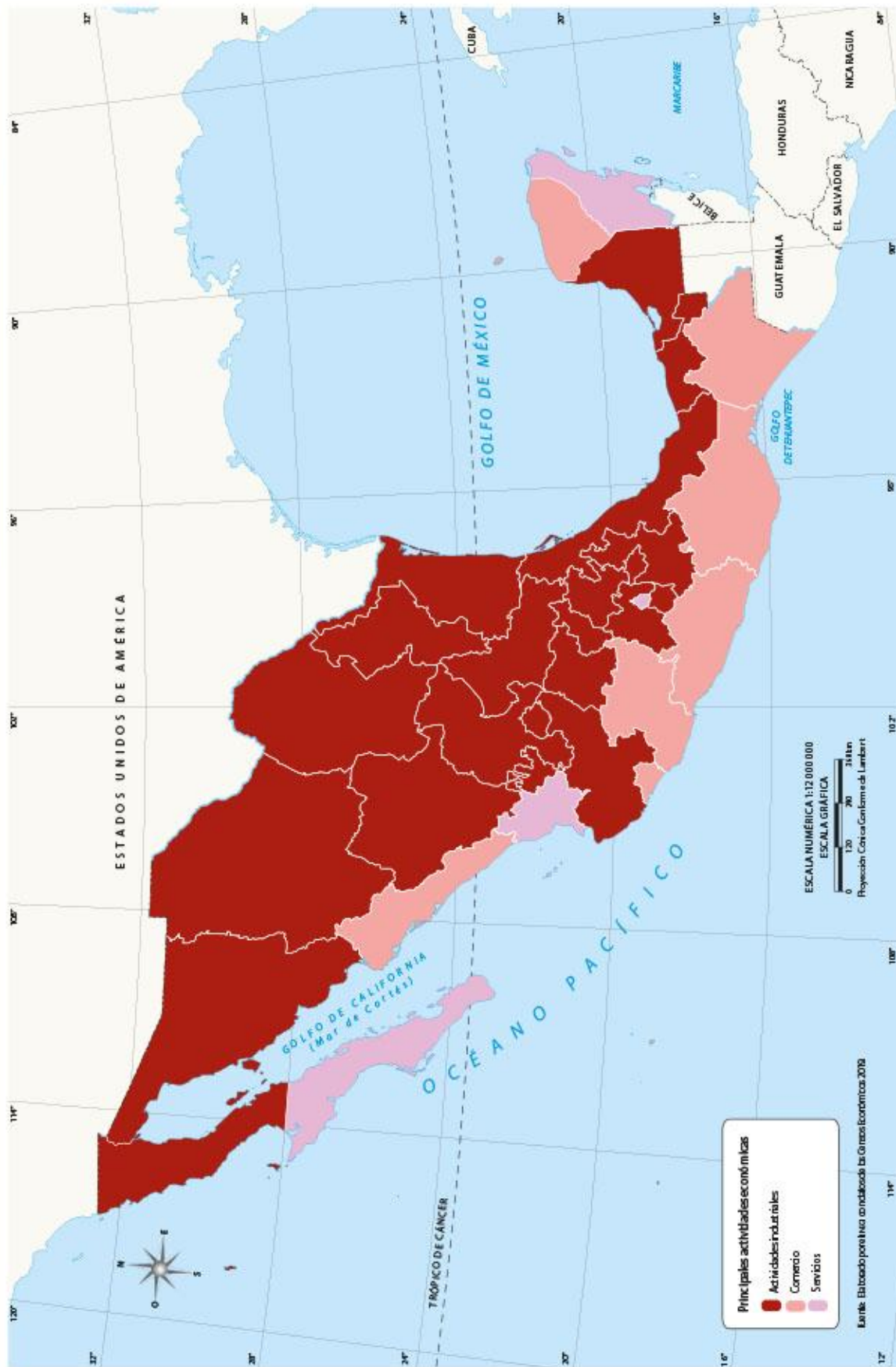
Fuentes: 1. Organización de las Naciones Unidas (2005). *Objetivos de desarrollo del milenio: una mirada desde América Latina y el Caribe*, pp. Santiago de Chile, 357 págs. 2. Organización Mundial de la Salud (2008). *La atención primaria de salud, más necesaria que nunca*. 3. Velarde Arias, Elizabeth y Carlos Araya Figueroa (2002). "Evaluación de la calidad de vida", en *Salud Pública*, Vol. 44, 4, pp. 329-361, México.



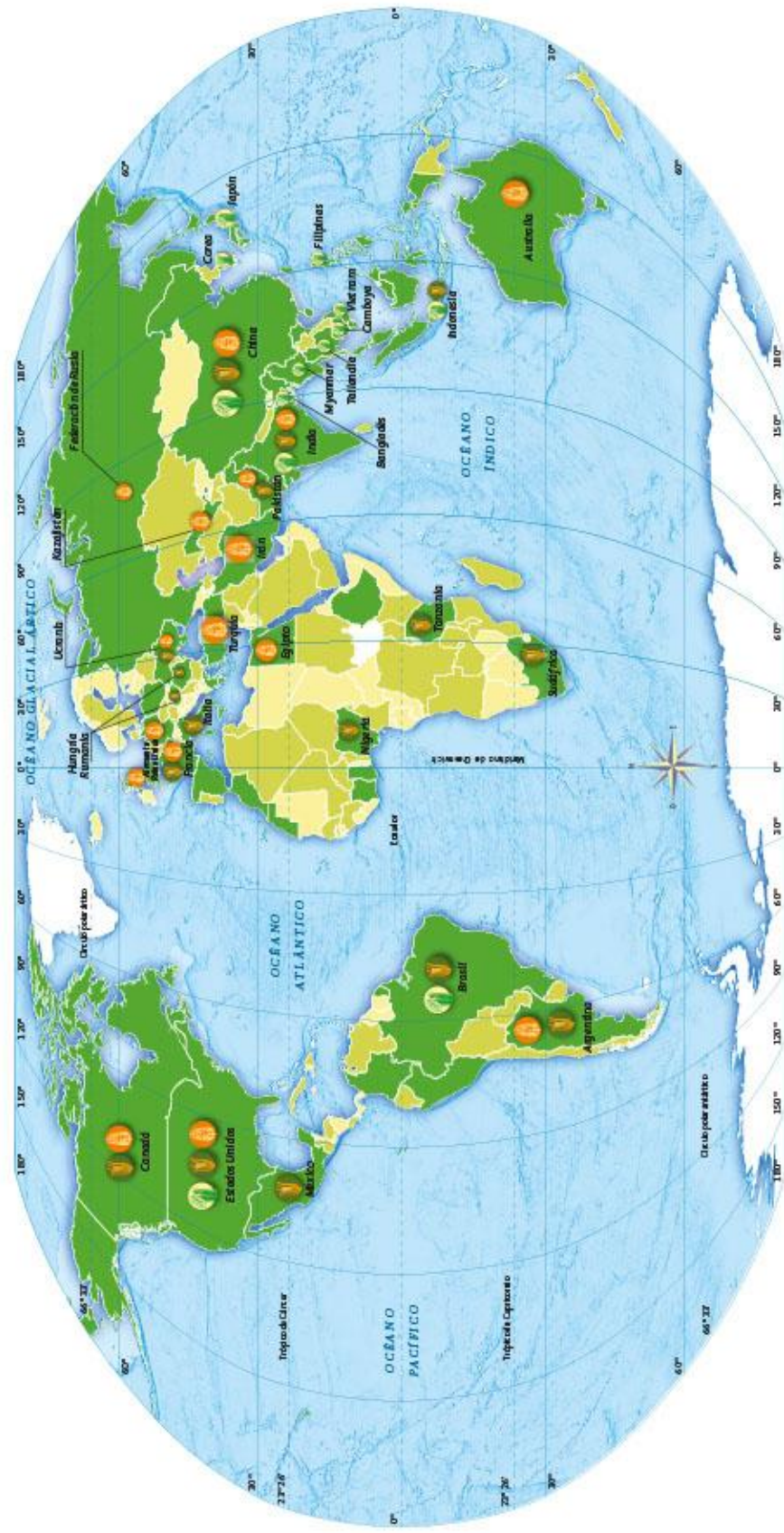


## Principales actividades económicas en México

## Componentes Económicos







**Valor de producción bruta de granos básicos**  
(en millones de dólares, 2010)

- Alto (más de 5 000)
- Medio (de 1 000 a 5 000)
- Bajo (menos de 1 000)
- Sin datos

**Principales productores de granos básicos**  
(en toneladas, 2010)

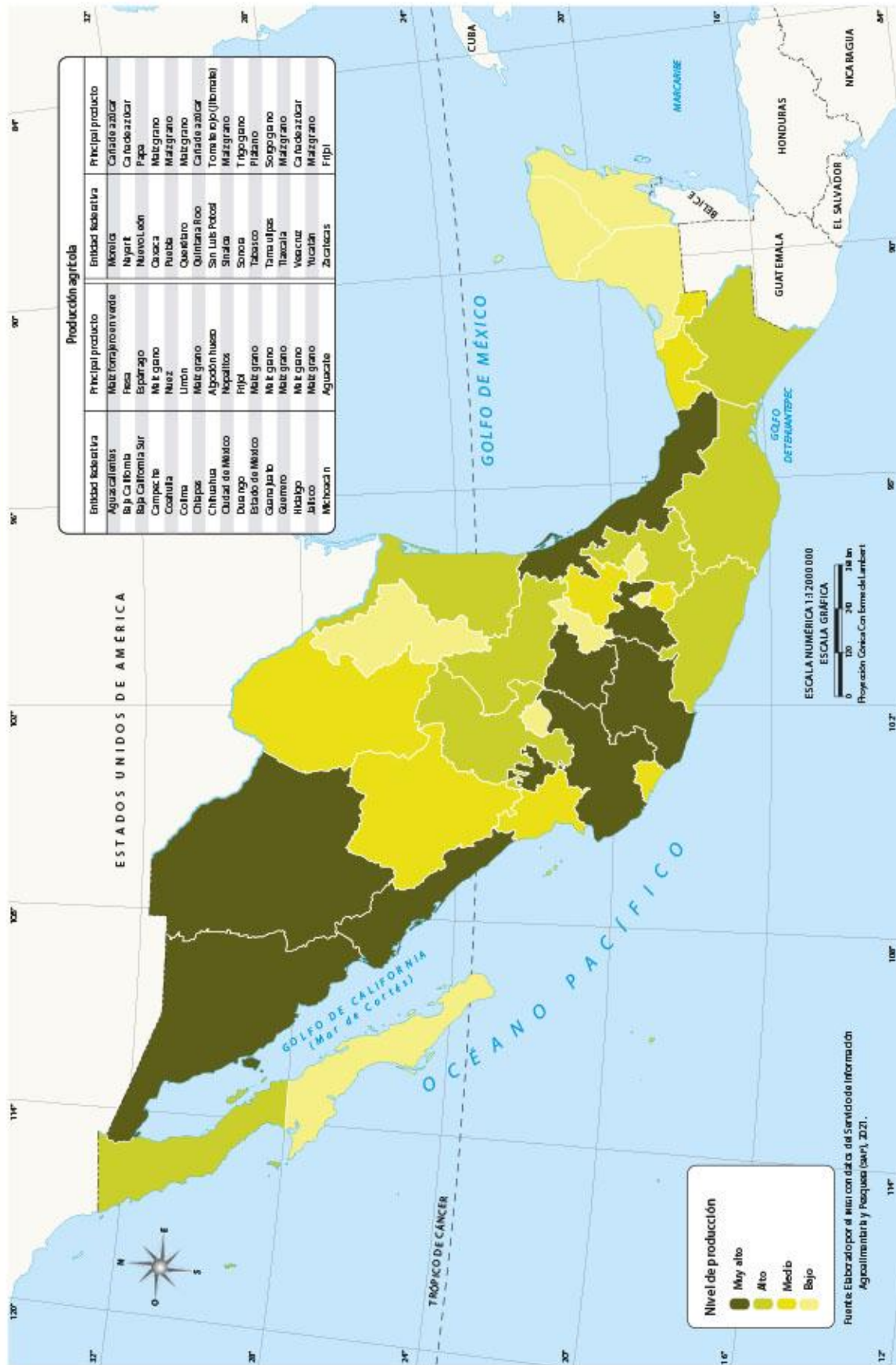
- Aroz
- Maltz
- Trigo

Escala en el ecuador  
1:10 000 000  
1 centímetro = 1,100 kilómetros  
0 1.100 2.200 4.400 Km  
Proyección Robinson

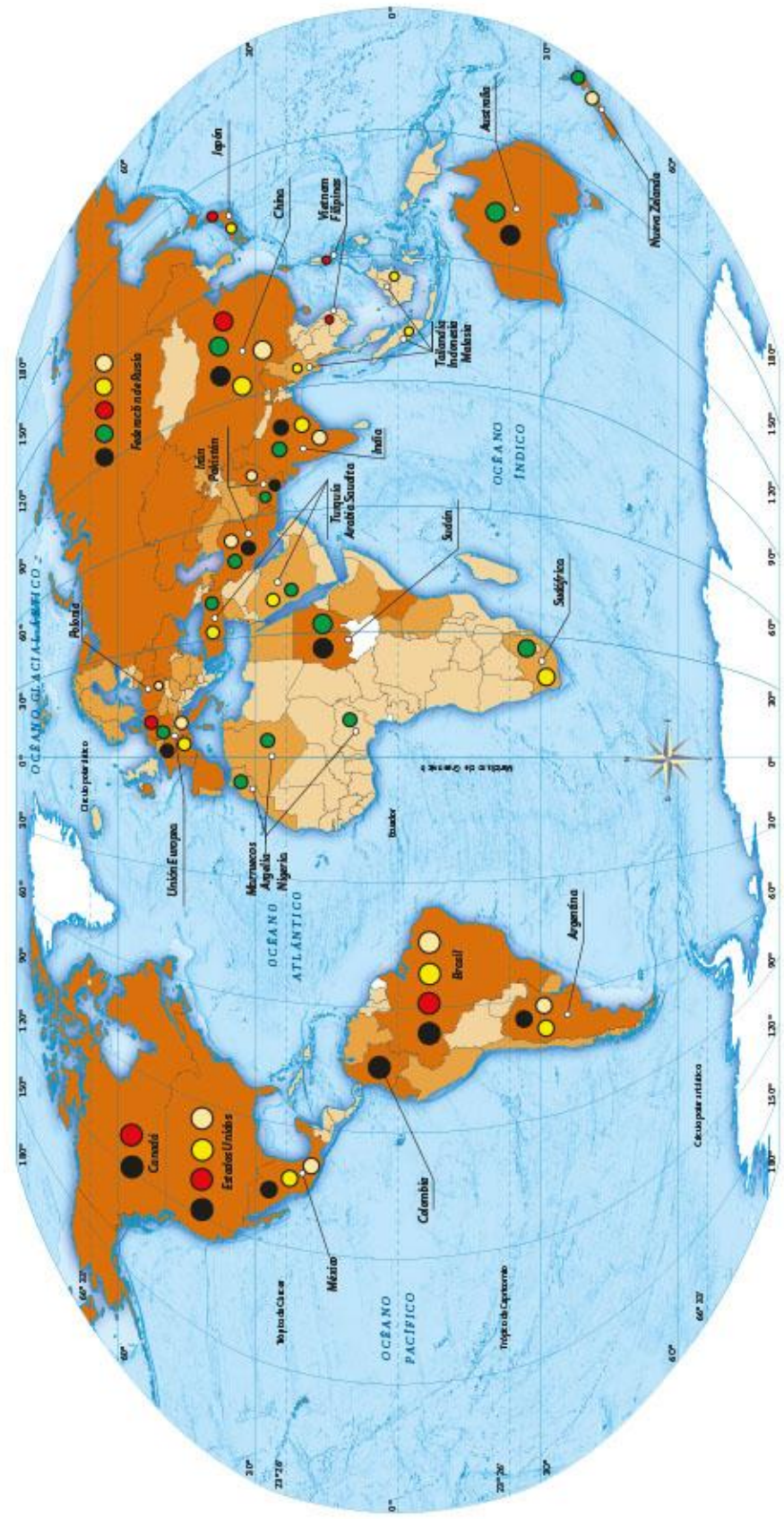
Fuente: Organización de las Naciones Unidas para la Alimentación y la Agricultura (2012, RUSSEF, India y el Agrícola/Production, FAO)

## Agricultura en México

## Componentes Económicos







**Producción de carne**  
(Millones de toneladas, 2012)

- Más de 5
- De 1 a menos de 5
- Menos de 1
- Sin datos

**Principales productores de carne y leche**  
(en cabezas de ganado y litros de leche, 2012)

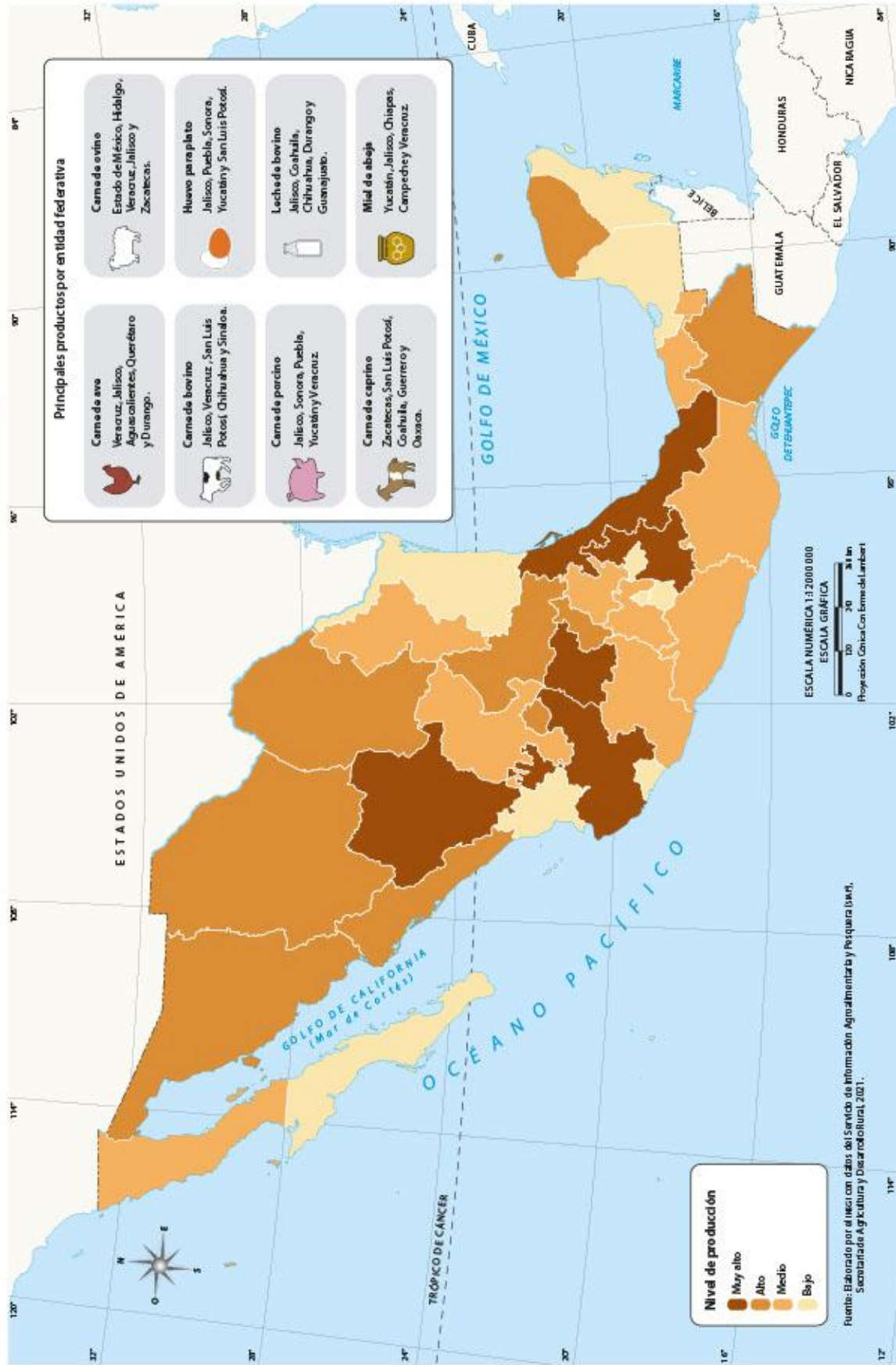
- Ganado vacuno (más de 1 000 000)
- Ganado ovino (más de 140 000)
- Ganado porcino (más de 130 000 000)
- Aves de corral (más de 1 200 000)
- Leche de vacuno (más de 10 000 000)

Escala en el ecuador  
1:110 000 000  
1 centímetro = 1100 kilómetros  
0 1 200 2 200 4 400  
km  
Proyección Robinson

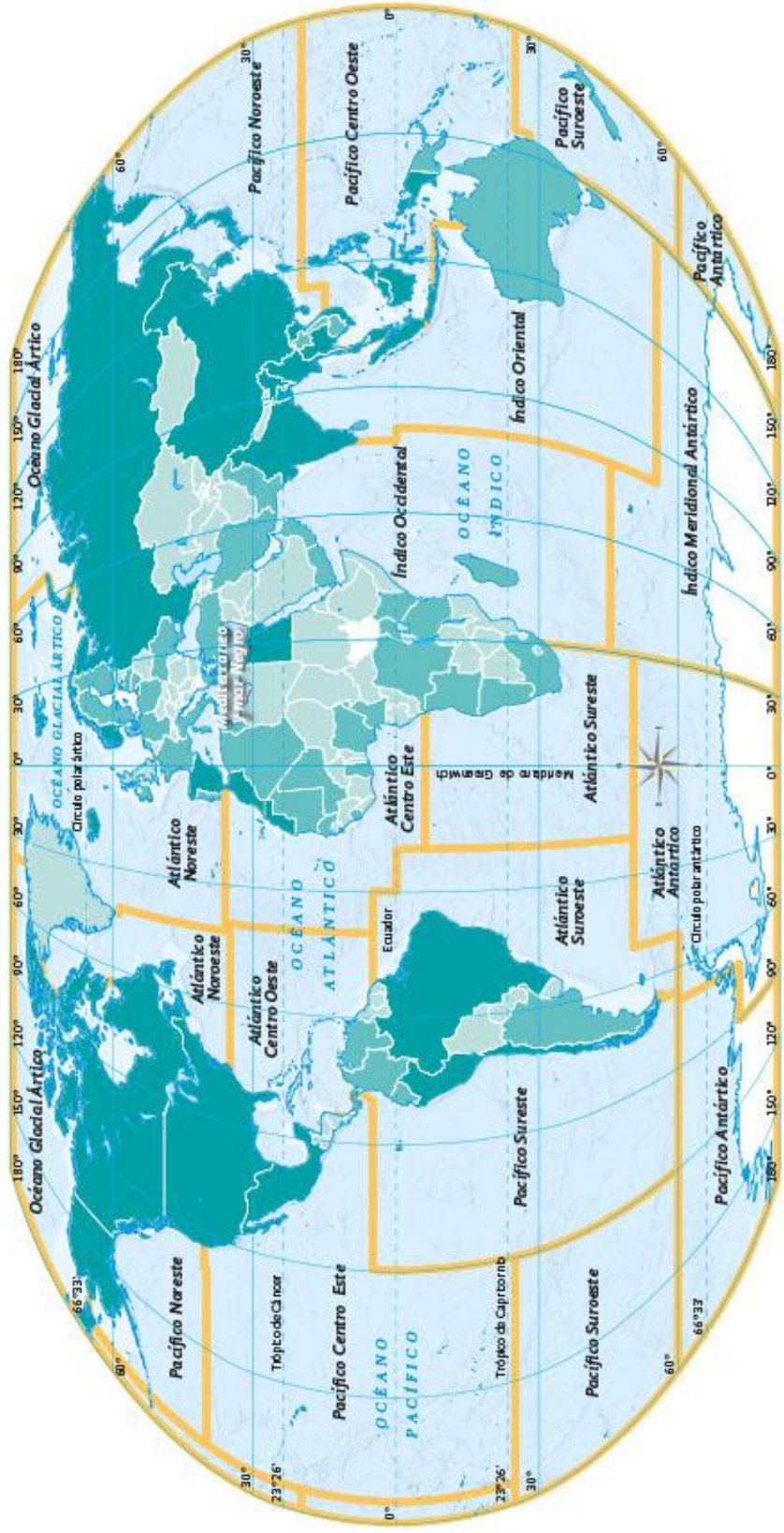
Fuente: Organización de las Naciones Unidas para la Alimentación y la Agricultura (2012). [FAO.org](http://FAO.org) - [www.fao.org](http://www.fao.org)

## Ganadería en México

## Componentes Económicos







Volumen de la producción pesquera en alta mar, costera y en aguas interiores, 2010

- Alto
- Medio
- Bajo

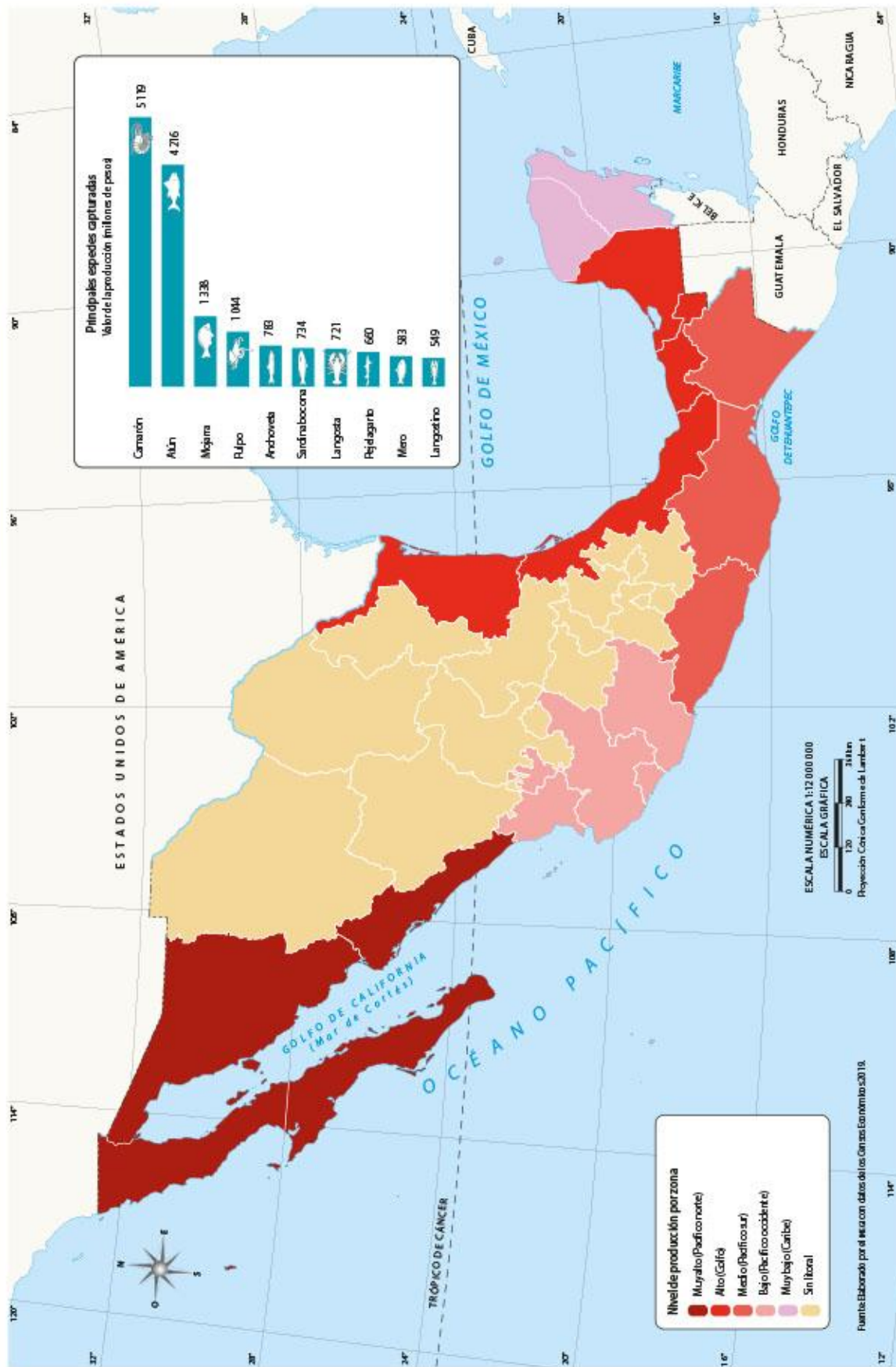
- Límite de las zonas pesqueras de la FAO
- Sin datos

Escala en el ecuador  
 1:110 000 000  
 1 centímetro = 1 100 kilómetros  
 0 1100 2200 4400 km  
 Proyección Robinson

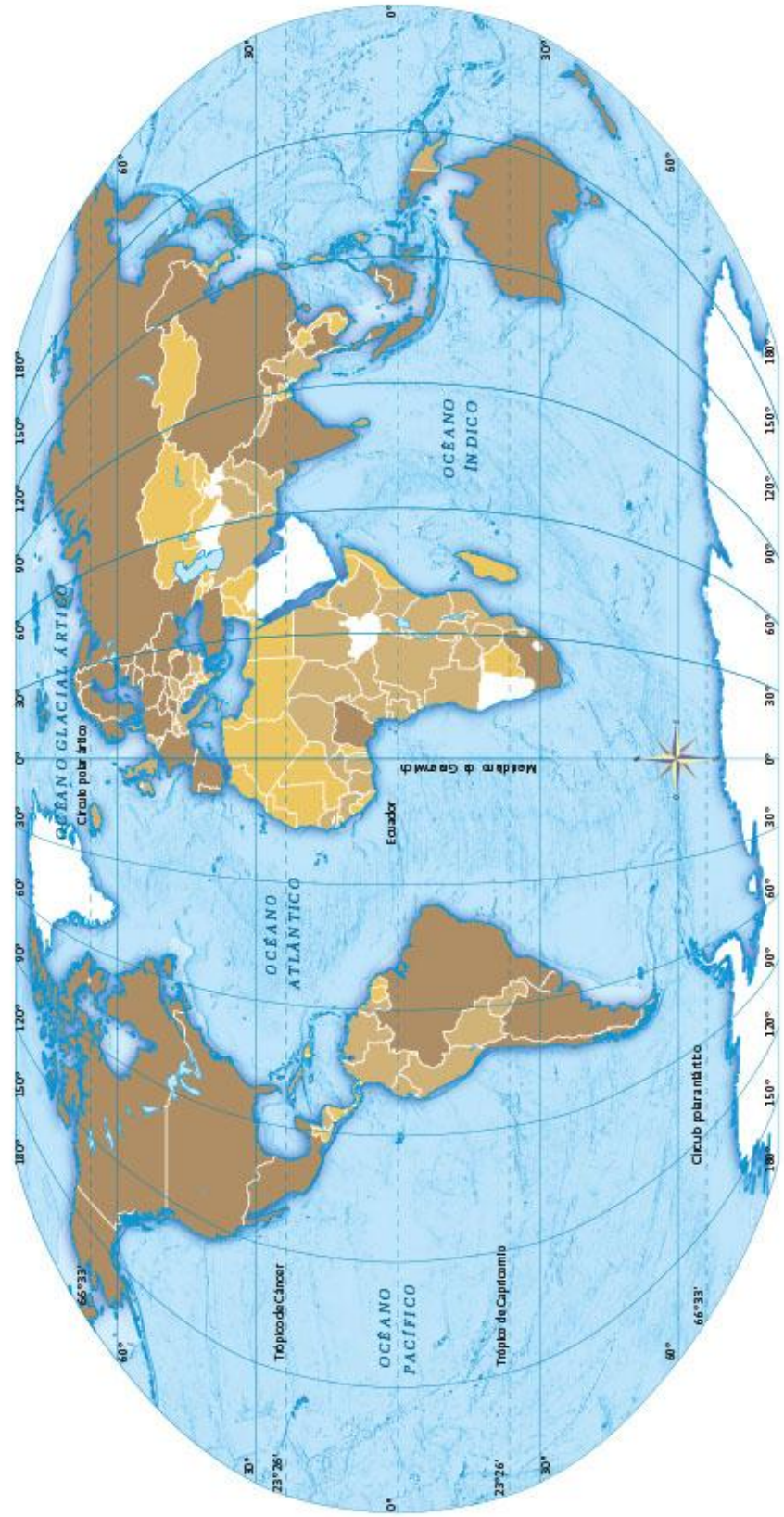
Fuente: 1. Organización de las Naciones Unidas para la Alimentación y la Agricultura (FAO), World Fisheries Production by Country and Fishery, de Cuadro 2. Organización de las Naciones Unidas para la Alimentación y la Agricultura (FAO), [www.fishbase.org](http://www.fishbase.org).

## Pesca y acuicultura en México

## Componentes Económicos







Volumen de la producción maderera, 2010

- Alto (más de 5 000 000)
- Medio (de 500 000 a 5 000 000)
- Bajo (menos de 500 000)
- Sin datos

Escala en el ecuador

1:110 000 000

1 centímetro = 1 100 kilómetros

0 1 100 2 200 4 400

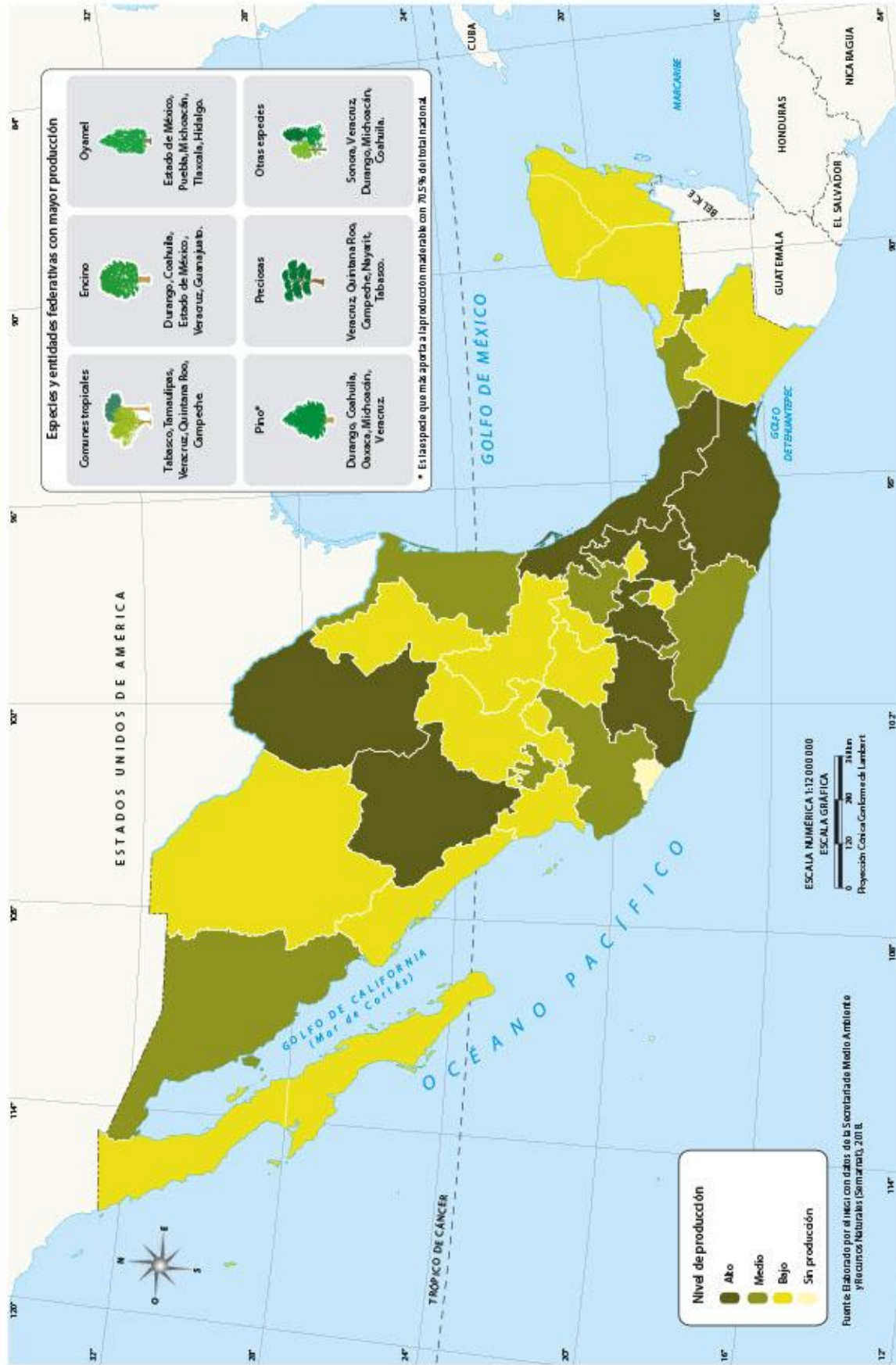
km

Proyección Robinson

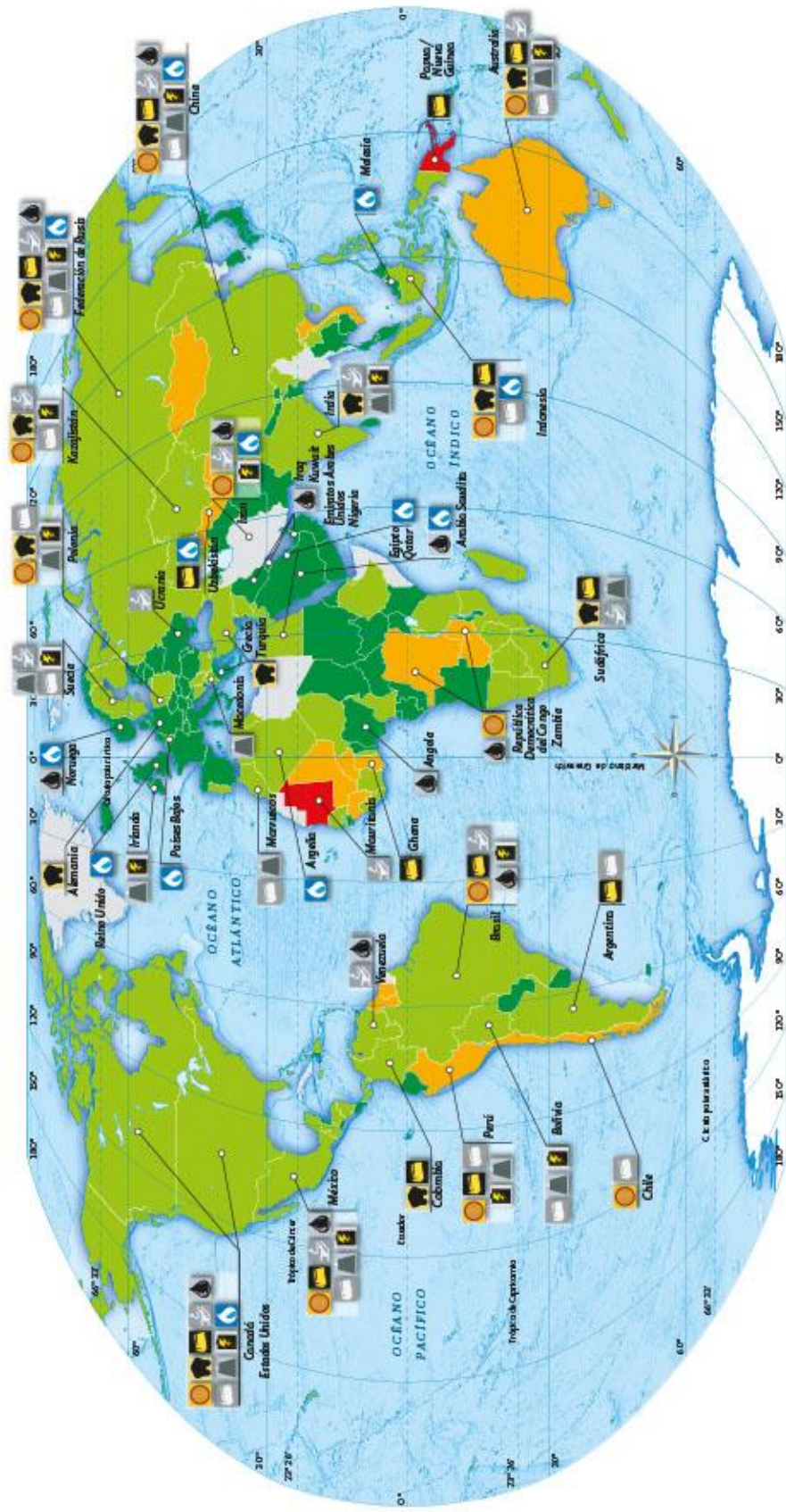
fuente: Organización de las Naciones Unidas para la Alimentación y la Agricultura (FAO), FAO/STAT/Forest, etc.

## Producción forestal maderable en México

## Componentes Económicos







- Principales recursos minerales y energéticos, 2009**
- Cobre
  - Hierro
  - Carbón
  - Petróleo
  - Plata
  - Plomo
  - Zinc
  - Gas natural

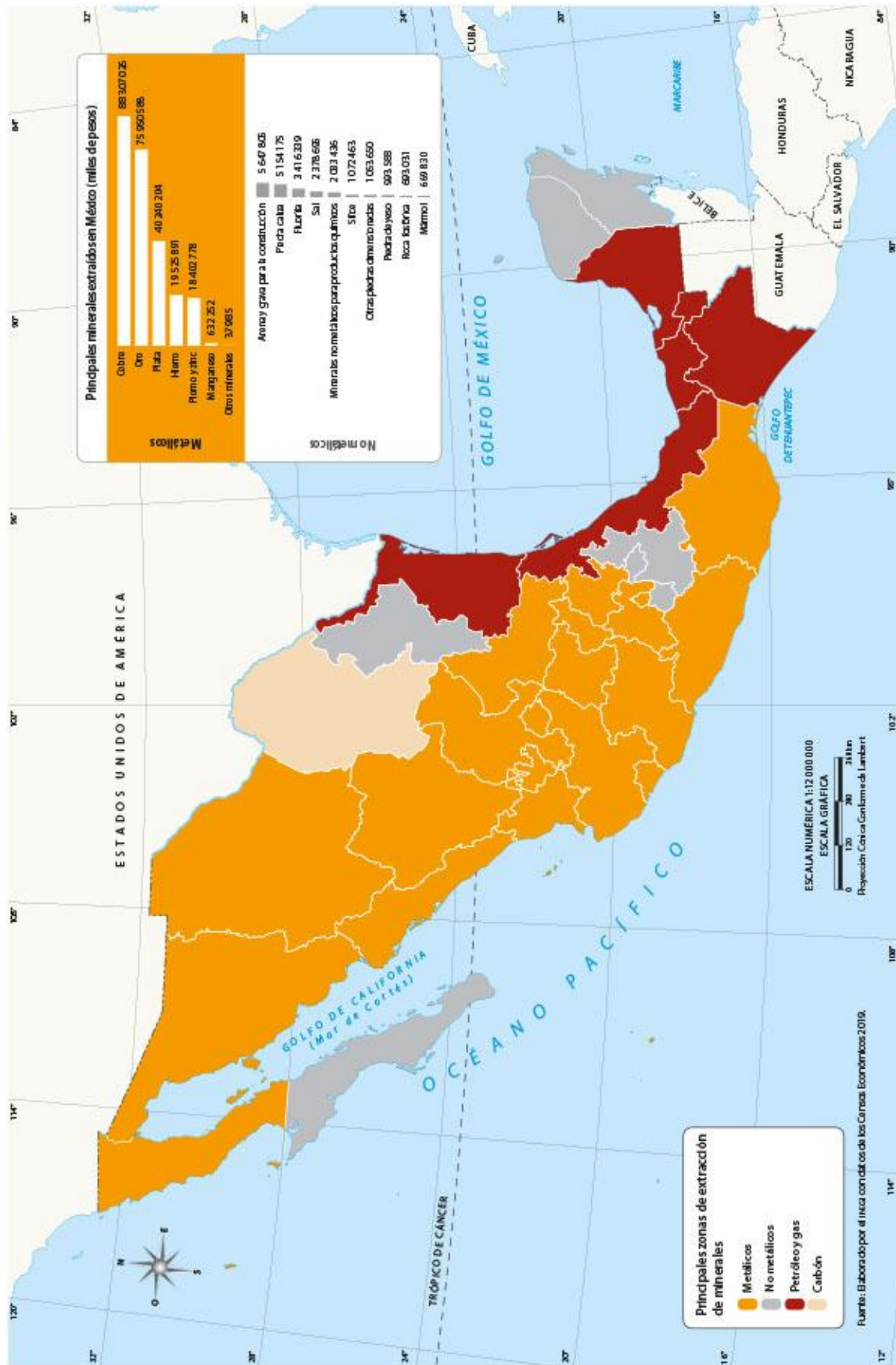
**Nivel de importancia de la minería en la economía nacional**

	Muy baja
	Baja
	Media
	Alta
	Sin dato

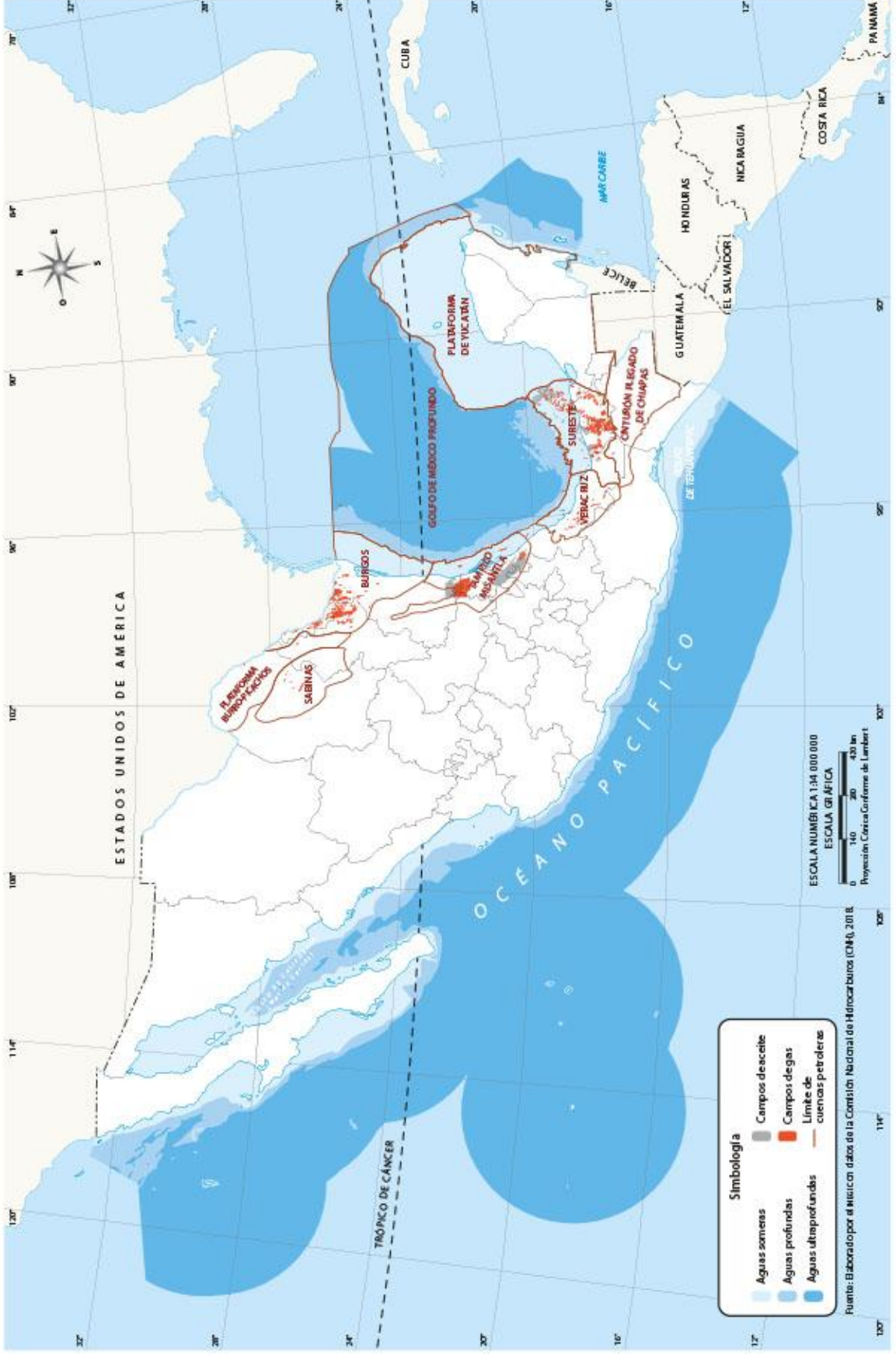
Escala en el ecuador  
 1:110 000 000  
 1 centímetro = 1 100 kilómetros  
 0 1 100 2 200 4 400  
 km  
 Proyección Robinson

## Minería en México

## Componentes Económicos

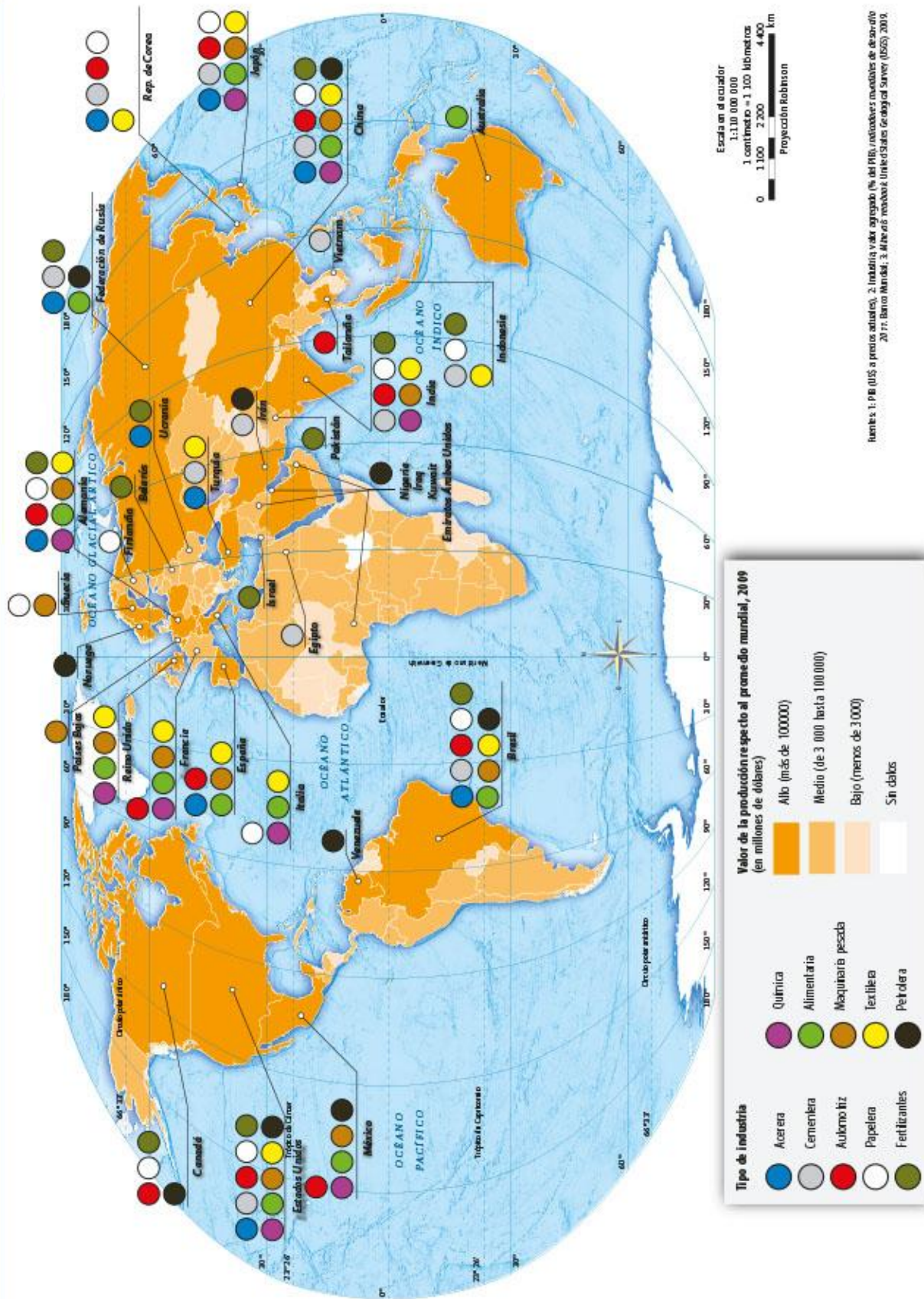




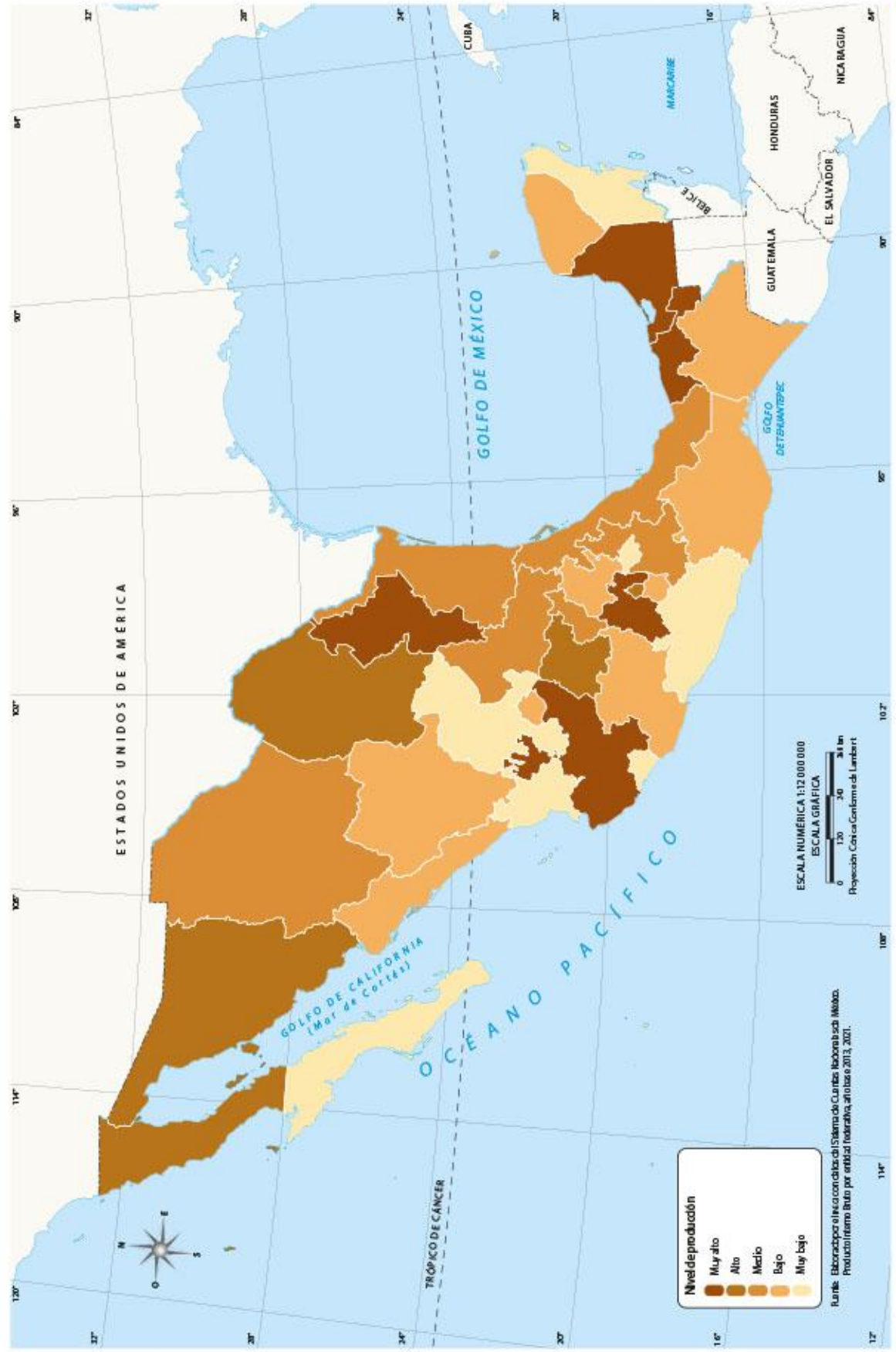


## Principales tipos de industria y producción industrial

## Componentes Económicos

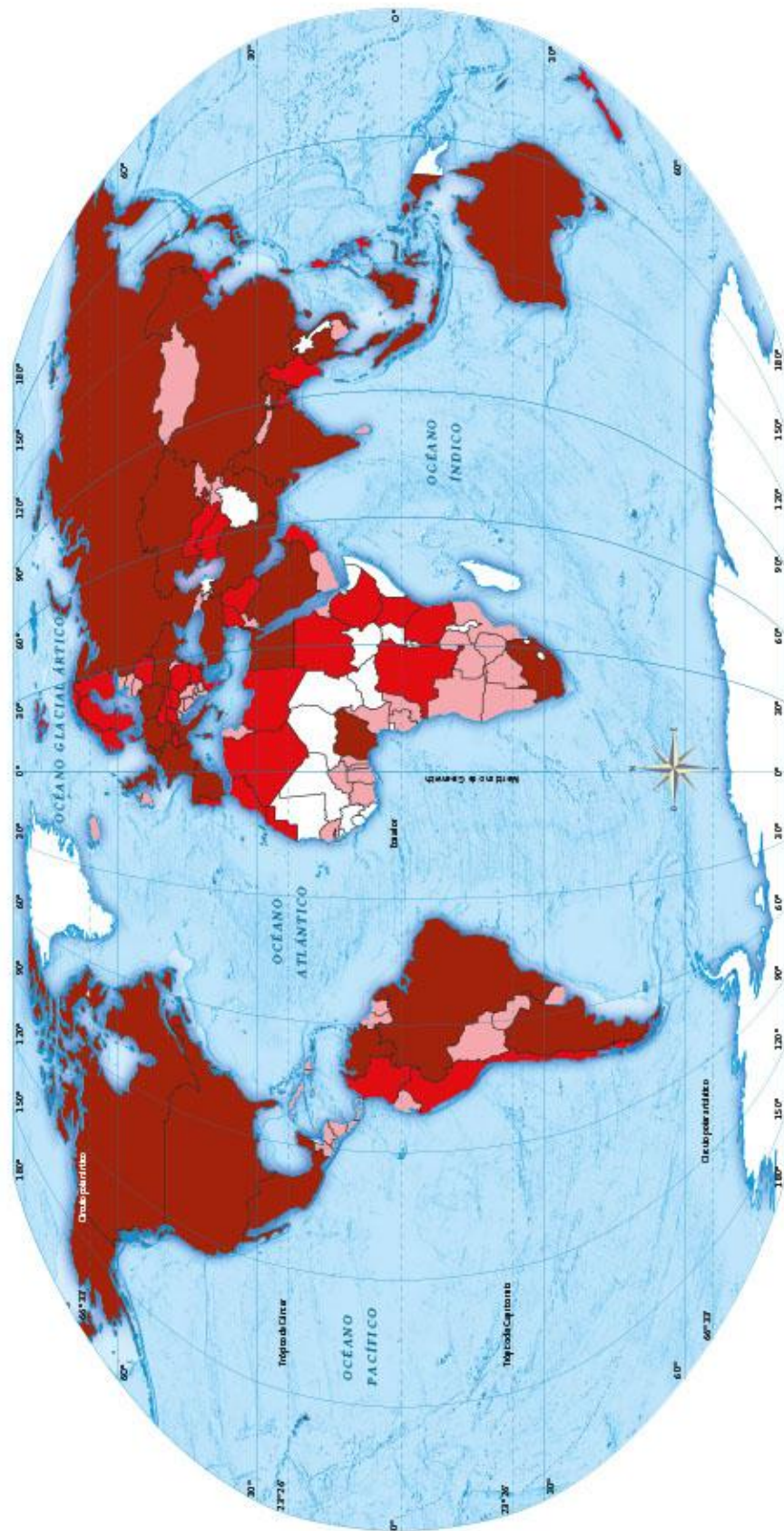






## Consumo mundial de energía

## Componentes Económicos



Nivel de consumo, 2009  
(en millones de toneladas equivalentes de petróleo)

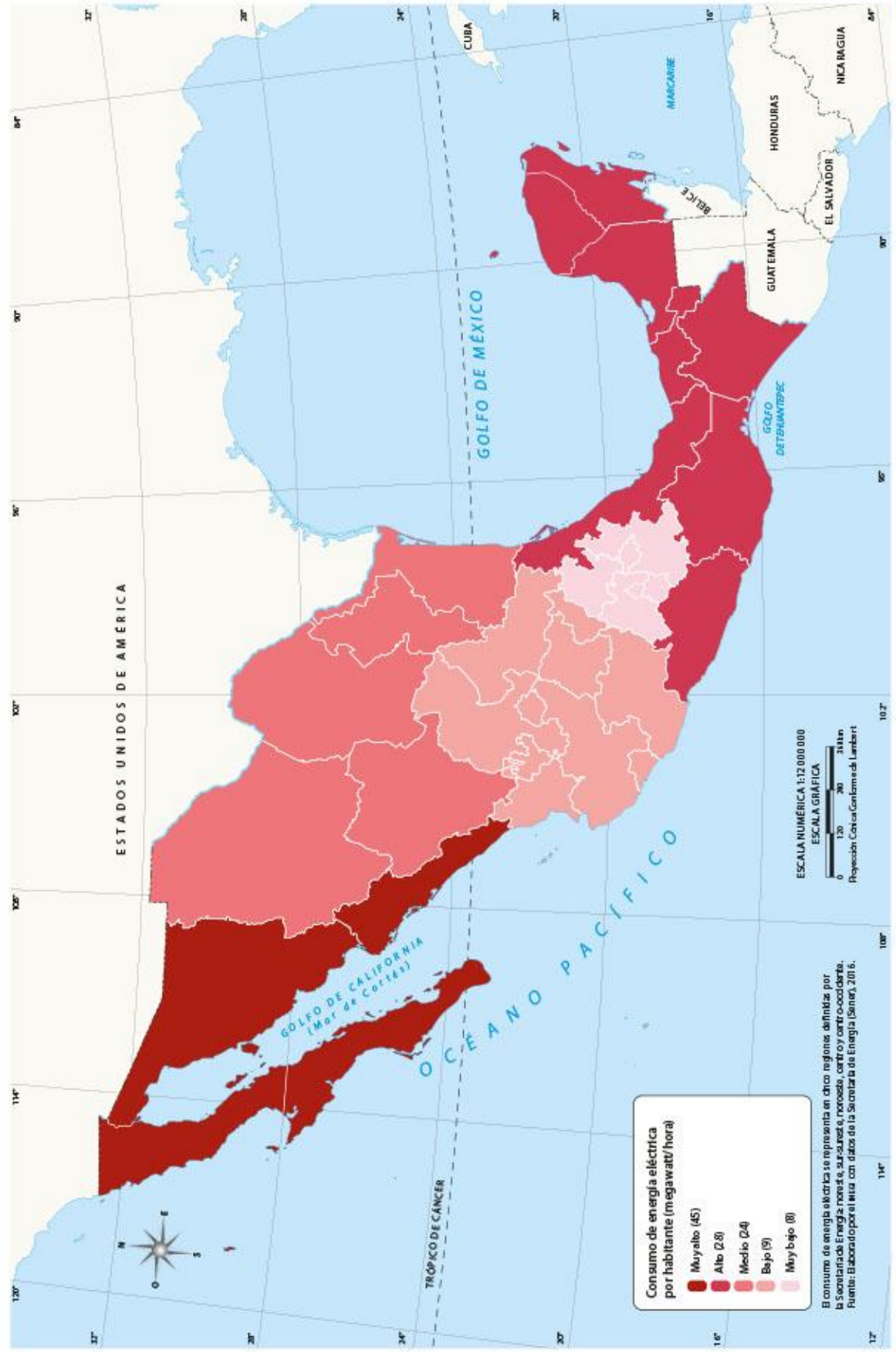


Escala en el ecuador  
1:110 000 000  
1 centímetro = 1 100 kilómetros  
0 1 100 2 200 4 400 Km  
Proyección Robinson



# Consumo de energía eléctrica en México

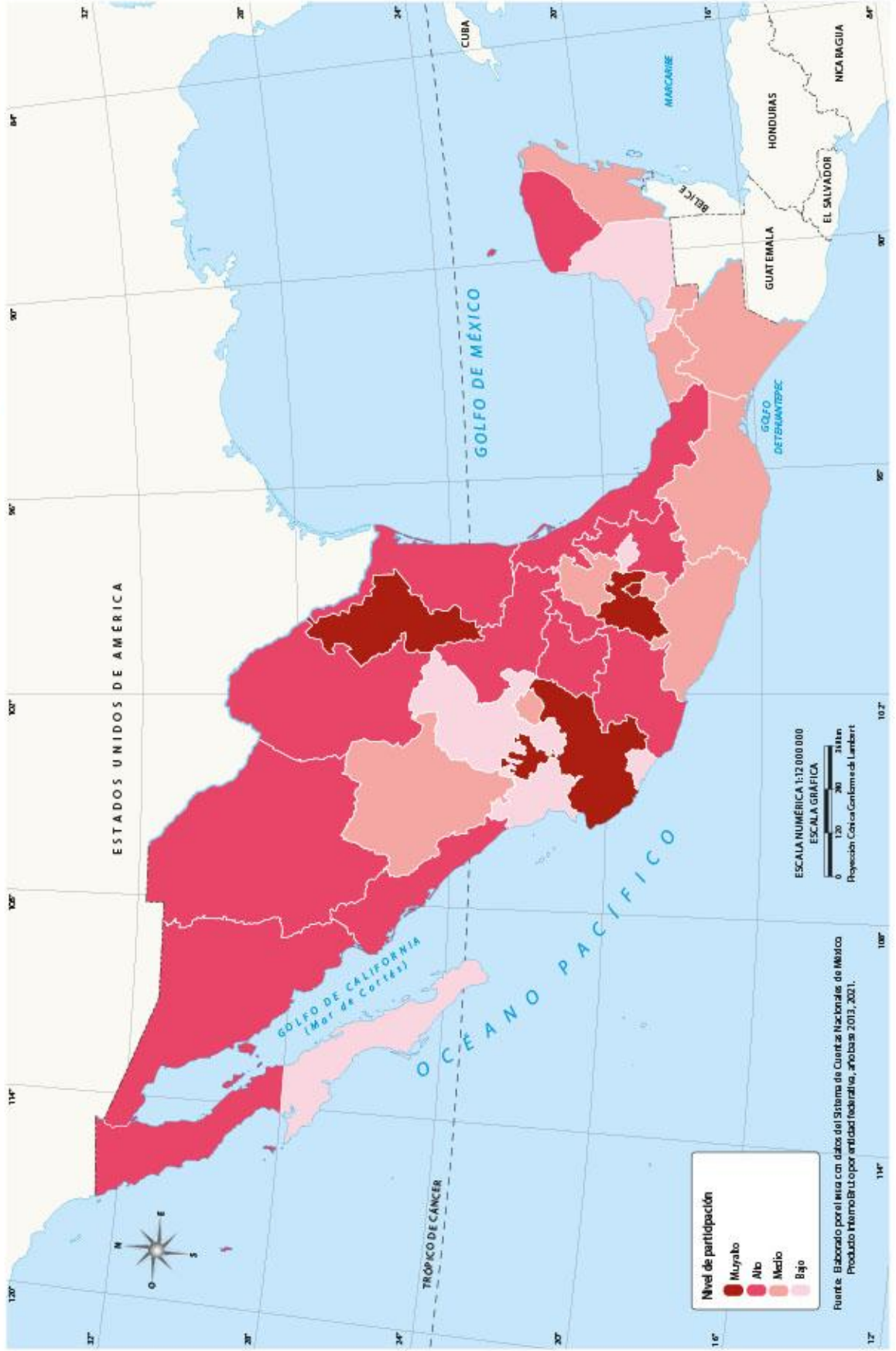
## Componentes Económicos



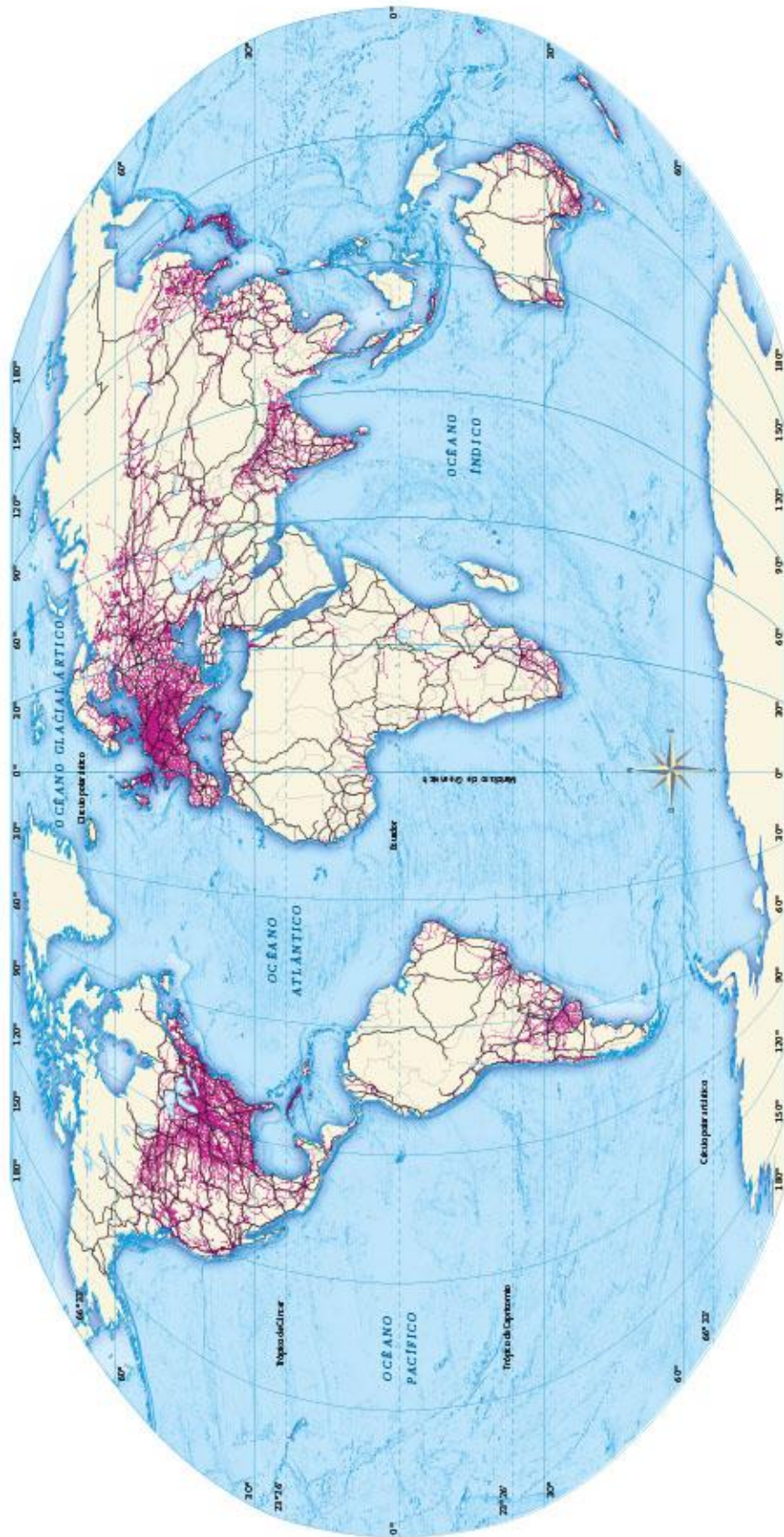














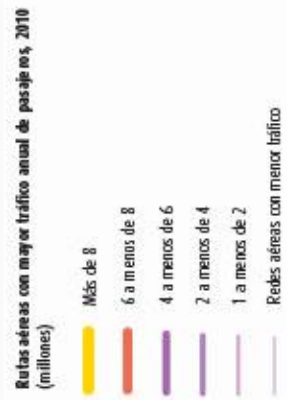

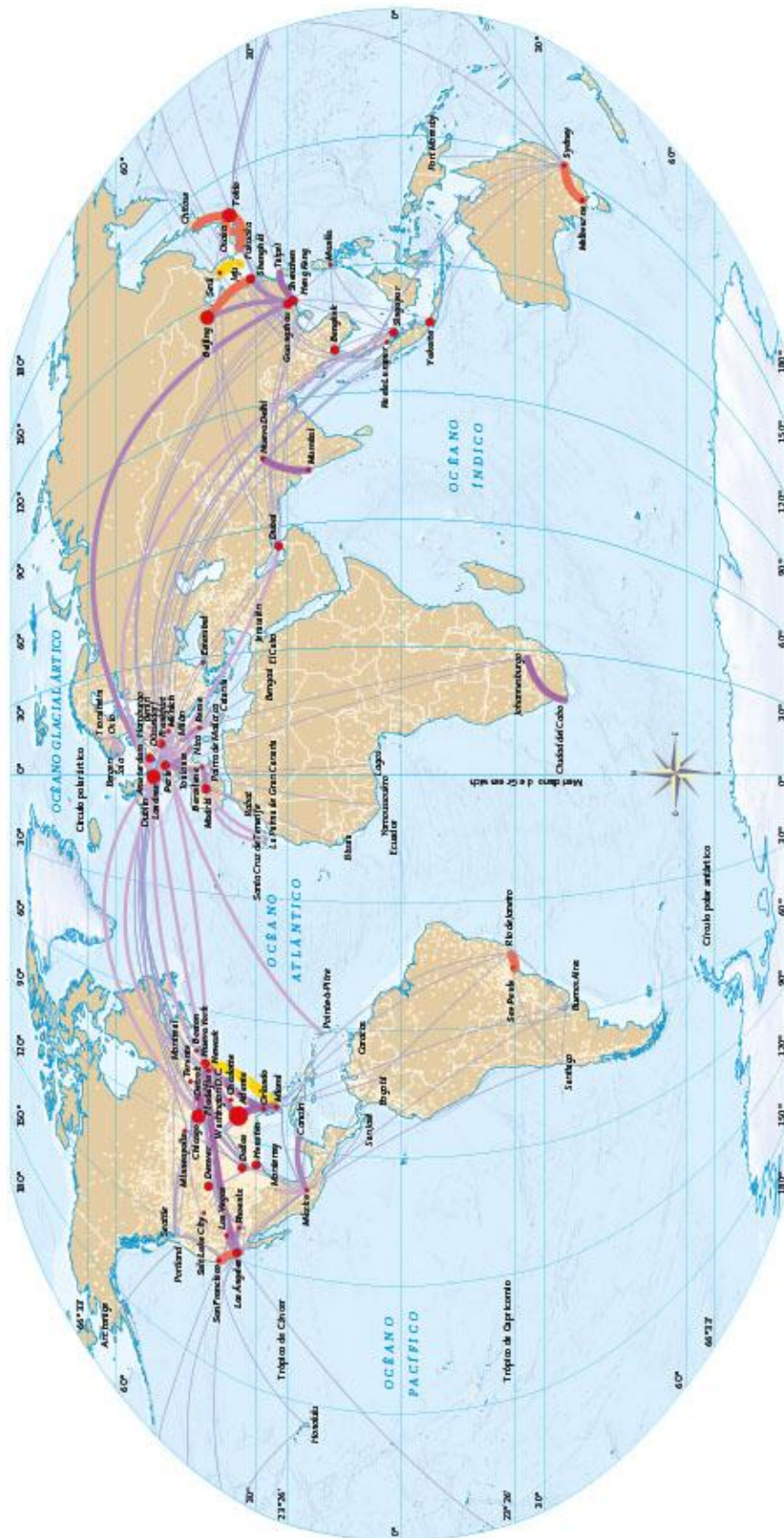
### Visas de comunicación terrestre

-  Red de carreteras primarias
-  Red ferroviaria

Escala en el ecuador  
 1:110 000 000  
 1 centímetro = 1 100 kilómetros  
 0 1 100 2 200 4 400  
 km  
 Proyección Robinson







Fuentes: 1. Passenger Traffic, 2010 Annual Traffic Report, 2011, Airport Council International; 2. CasAir Routes, 2009, United Nations Environment Programme.

# Corredores carreteros de México

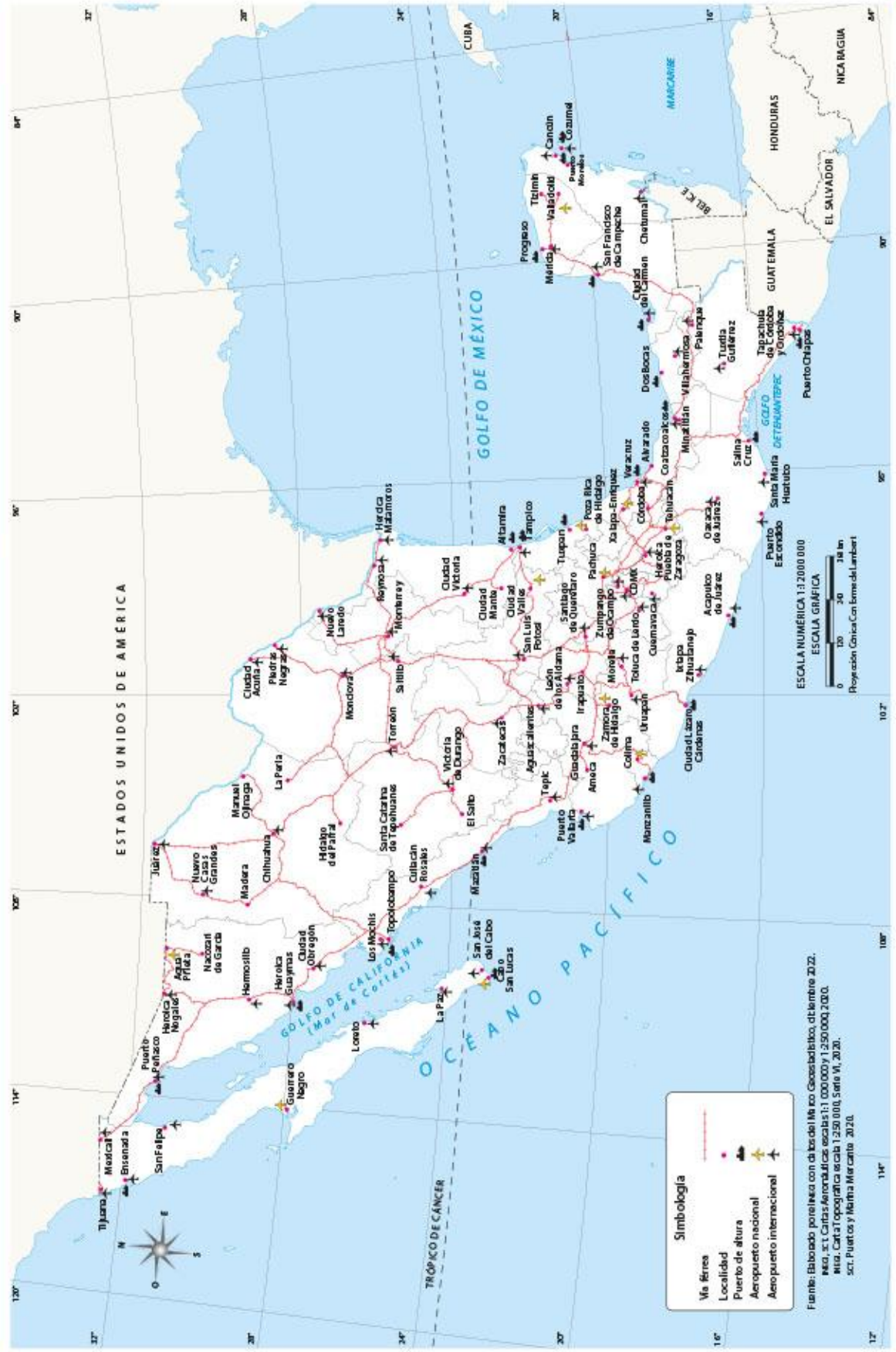
# Componentes Económicos





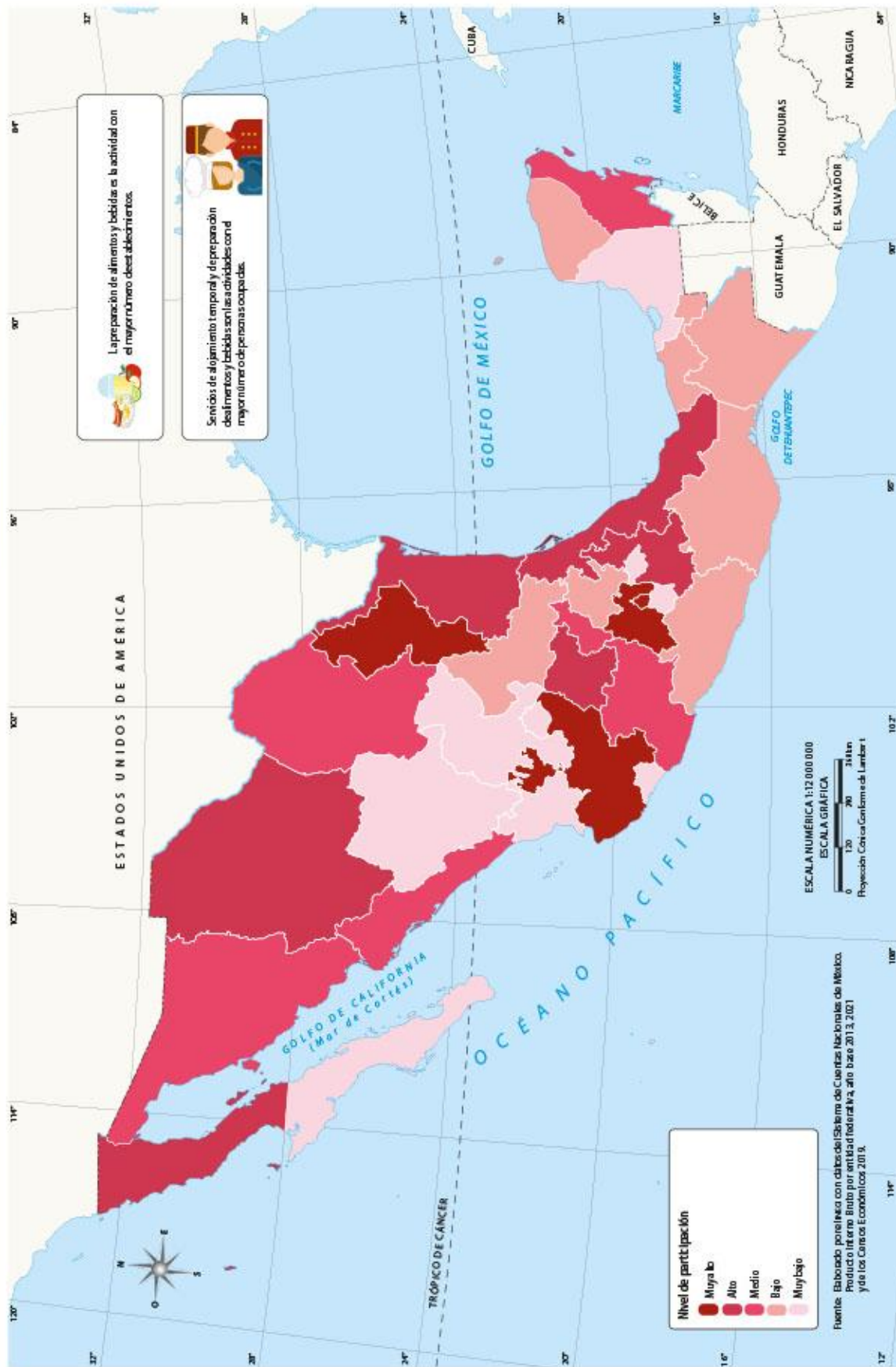
# Vías férreas, aeropuertos y puertos de altura de México

## Componentes Económicos

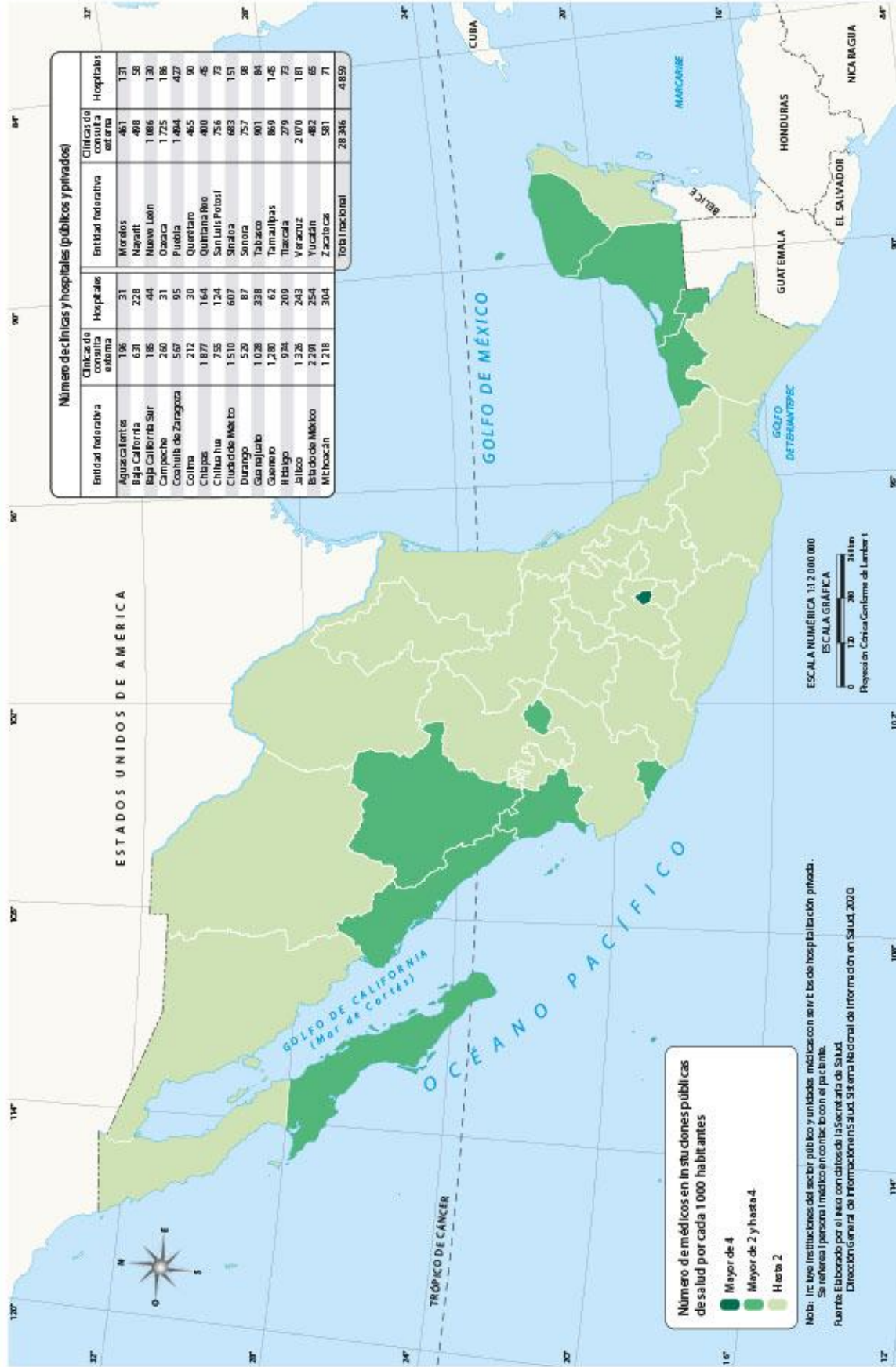


## Servicios en México

## Componentes Económicos

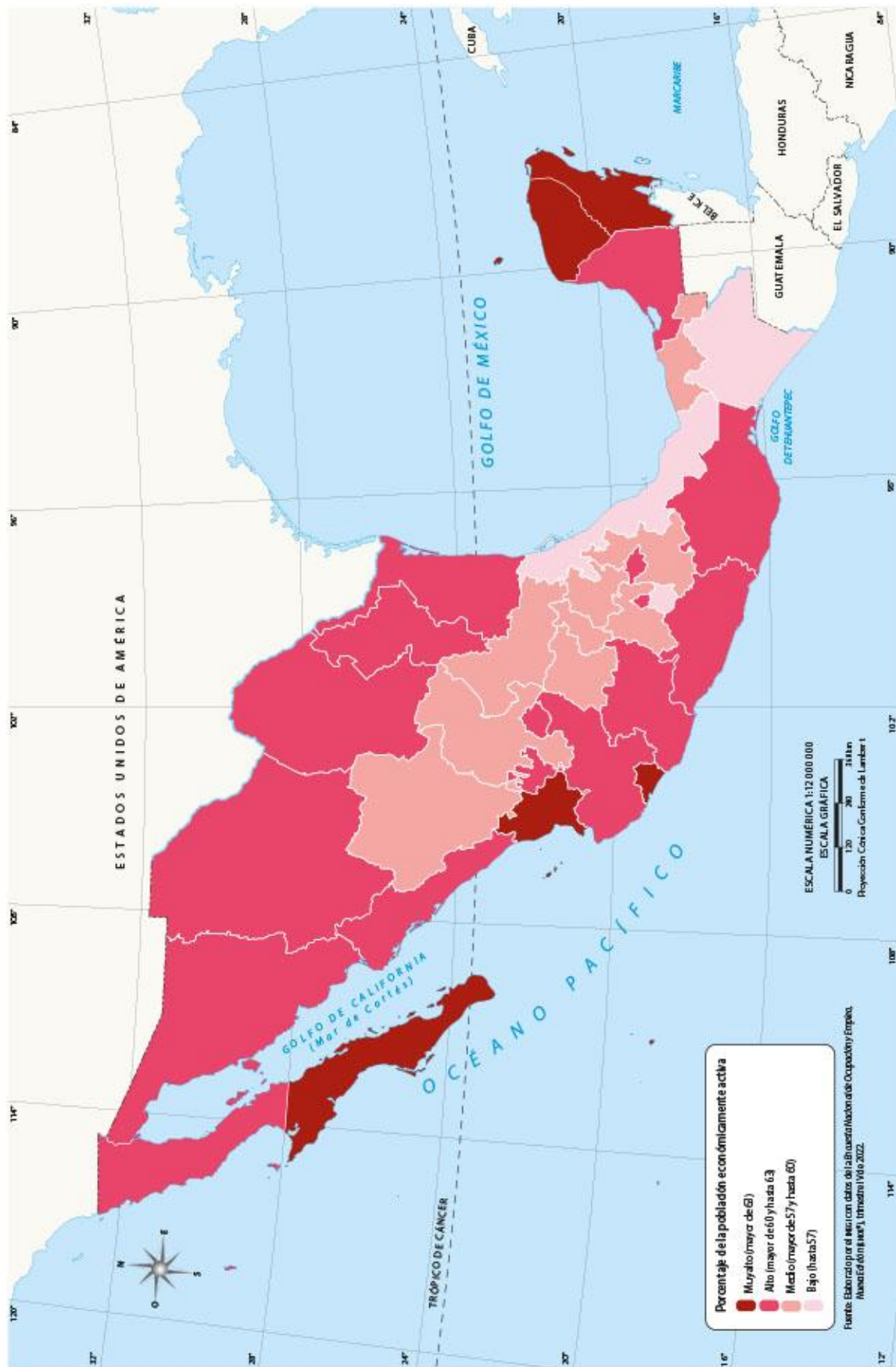






## Población económicamente activa en México

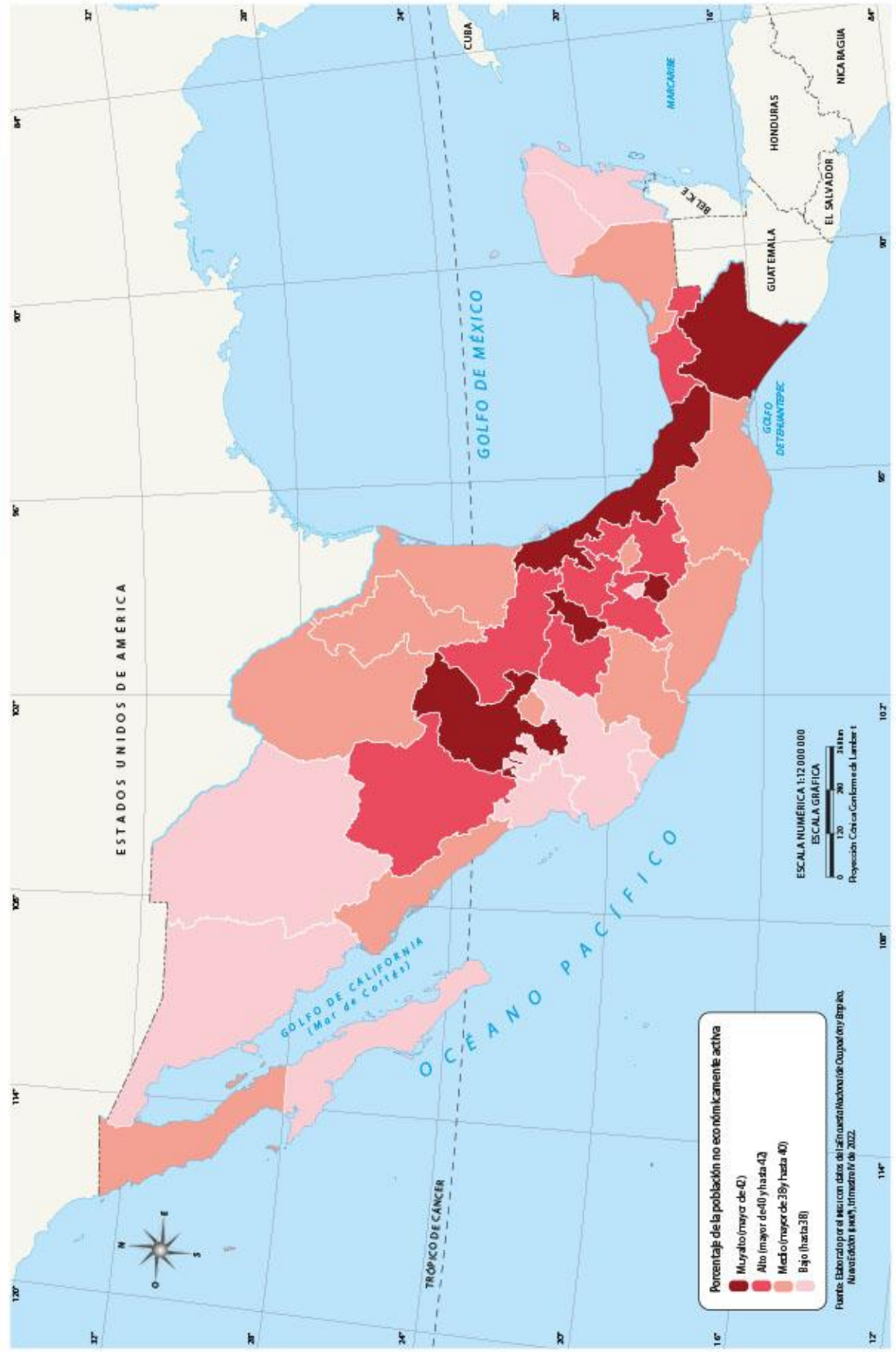
## Componentes Económicos

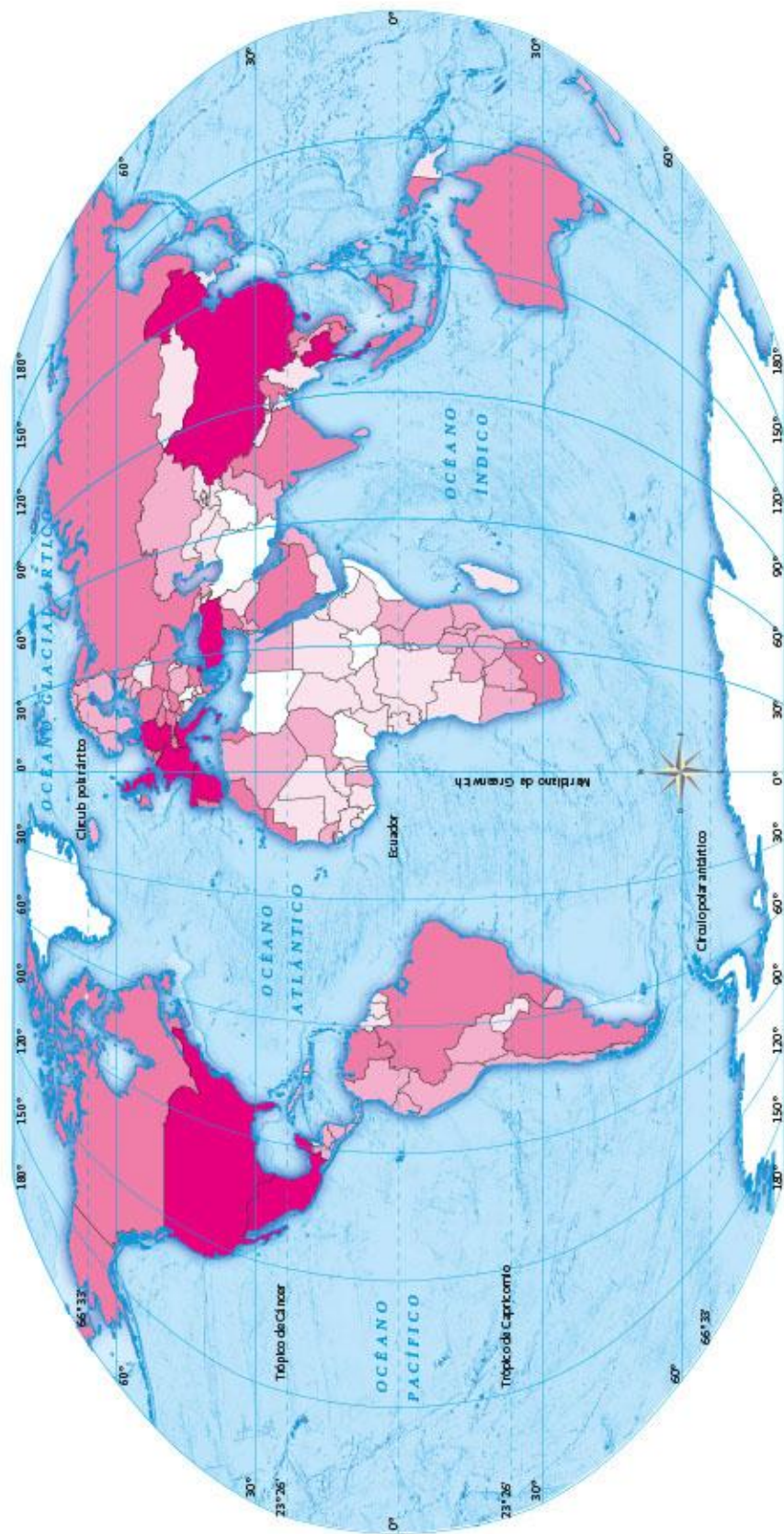




# Población no económicamente activa en México

## Componentes Económicos





### Número de turistas al año, 2017 (turistas por año)

Países más visitados

Alto (más de 5 000 000)

Medio (de 500 000 a 5 000 000)

Bajo (menos de 500 000)

Sin datos

Escala en el ecuador

1:110 000 000

1 centímetro = 1 100 kilómetros

0 1 100 2 200 4 400

km

Proyección Robinson

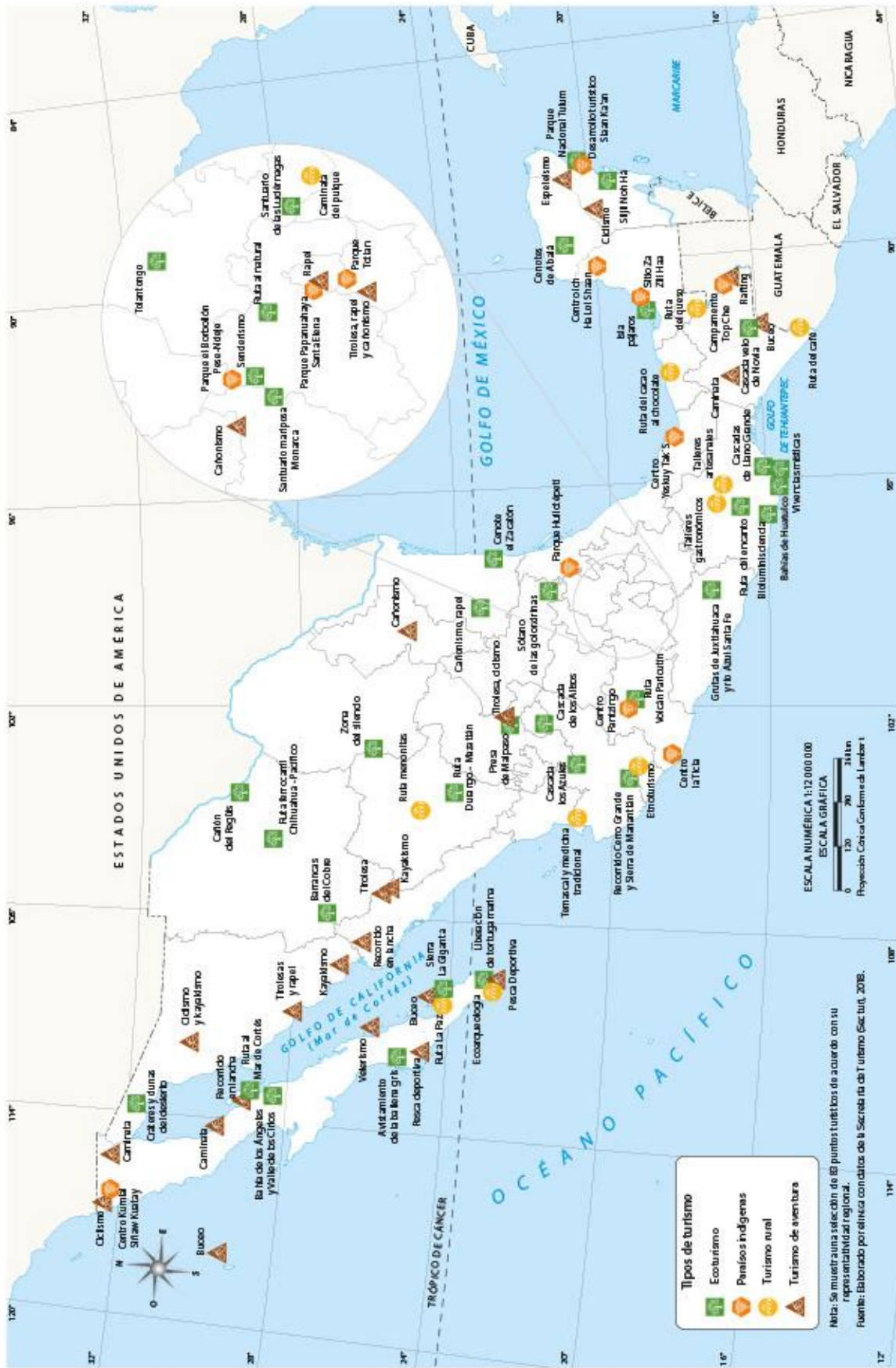






# Turismo de naturaleza en México

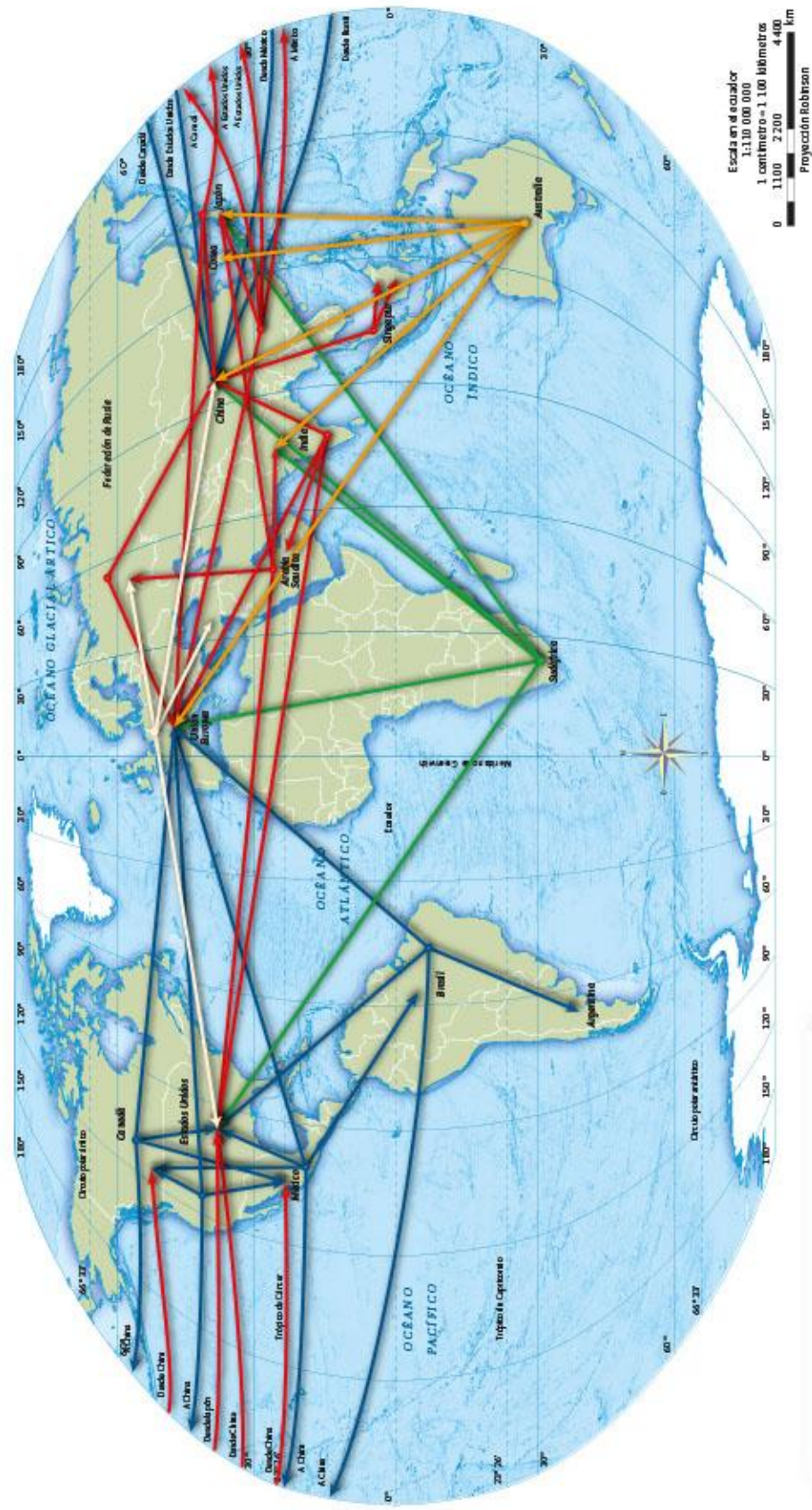
# Componentes Económicos





# Principales intercambios comerciales, 2010

# Componentes Económicos



**Principales intercambios comerciales, 2010**

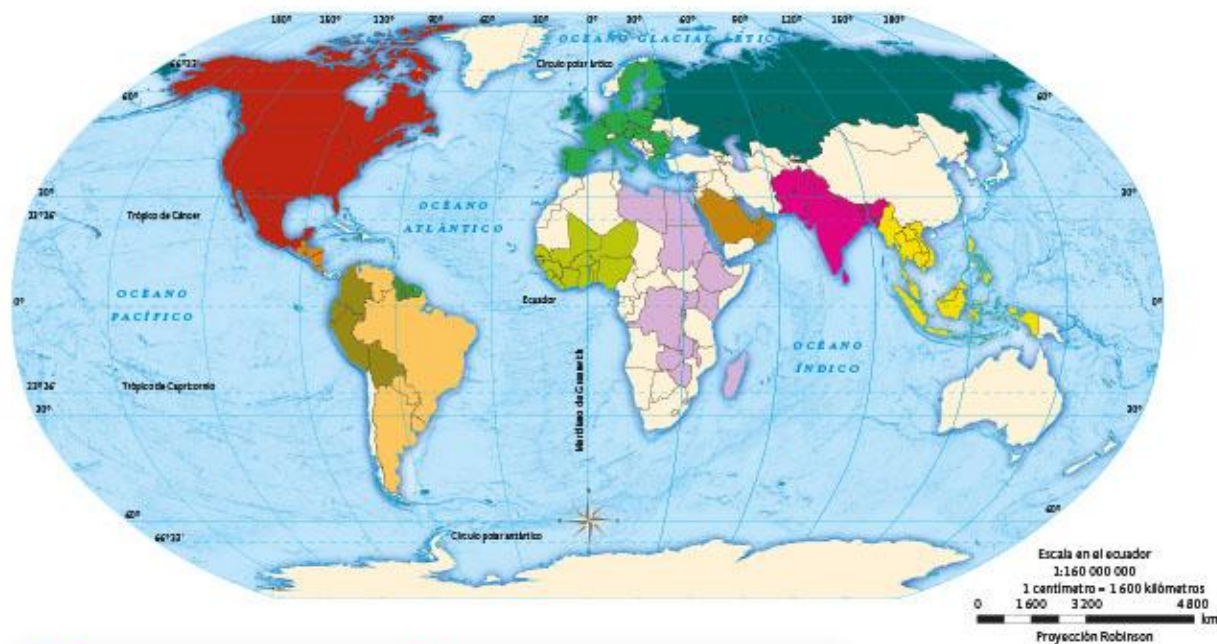
	Desde América		Desde África
	Desde Europa		Desde Asia
	Desde Asia		Desde África
	Desde Europa		Desde América

Fuente: 1. The World Bank (s. 1). 2010 World Development Indicators. 2. Organización Mundial del Comercio (s. 1). Datos comparados y actualizados.



■ Bloque APEC (Foro de Cooperación Económica Asia-Pacífico)  
 ■ No asociados

\* La Unión Europea es una organización de países conformada por Alemania, Austria, Bélgica, Bulgaria, Chipre, Croacia, Dinamarca, Eslovaquia, Eslovenia, España, Estonia, Finlandia, Francia, Grecia, Hungría, Irlanda, Italia, Letonia, Lituania, Luxemburgo, Malta, Países Bajos, Polonia, Portugal, República Checa, Rumanía y Suecia.



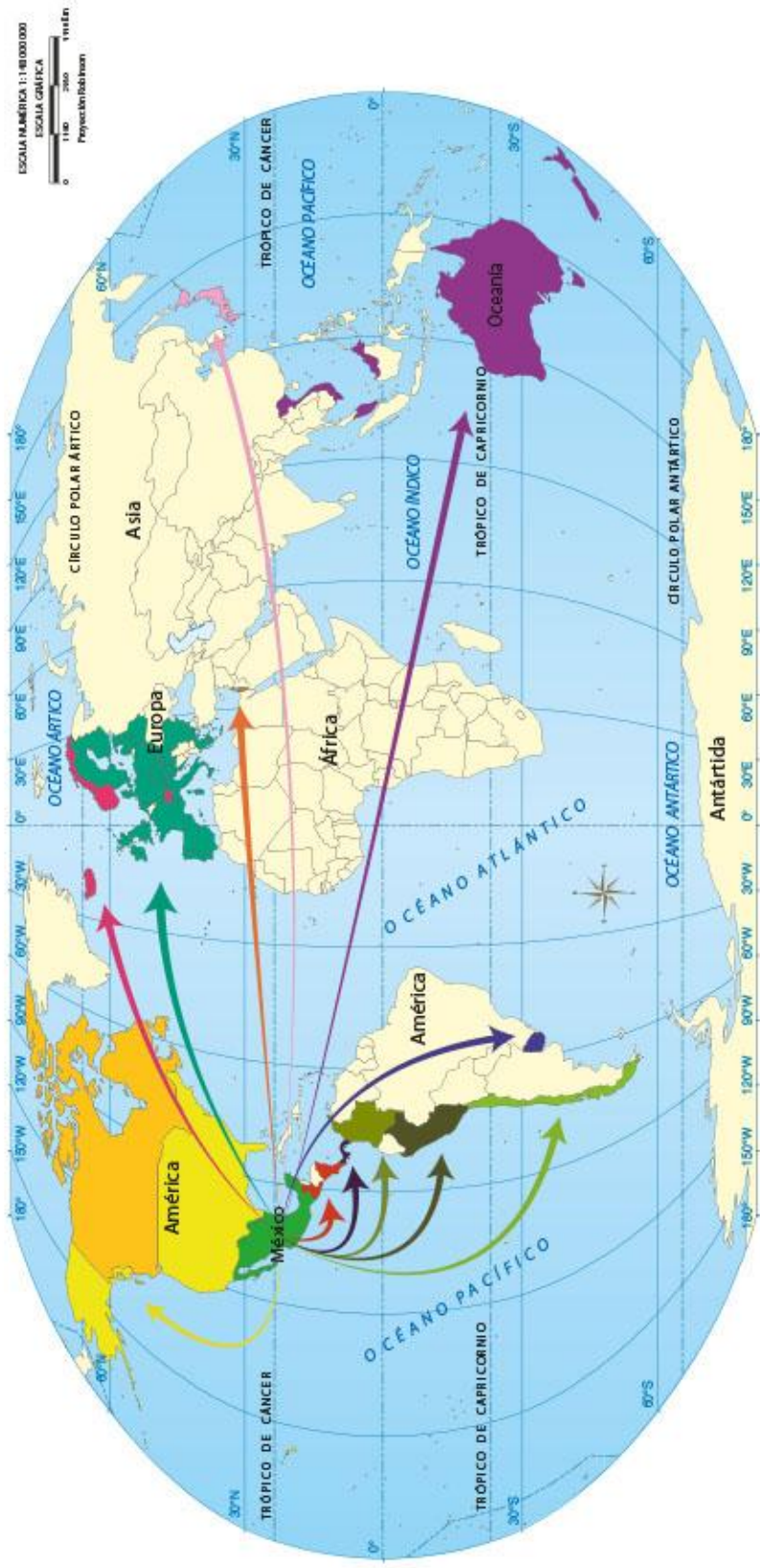
■ Tratado entre México, Estados Unidos y Canadá	■ Comunidad Económica Eurasiática
■ Comunidad del Caribe (CARICOM)	■ Comunidad Económica de Estados de África Occidental
■ Mercado Común Centroamericano	■ Mercado Común de África Oriental y Austral
■ Comunidad Andina	■ Consejo de Cooperación para los Estados Árabes del Golfo
■ Mercosur	■ Asociación de Naciones del Sudeste Asiático
■ Unión Europea	■ Asociación Surasiática para la Cooperación Internacional
	■ No asociados

Fuentes: 1. Estados Miembros de la UE, Unión Europea; 2. Lista de países miembros, Comunidad Económica Eurasiática; 3. Policy Challenges in the Gulf Cooperation Council Countries, International Monetary Fund; 4. Lista de Estados miembros de la Asociación de Naciones del Sudeste Asiático; 5. TLC Hoy, Tratado entre México, Estados Unidos y Canadá (T-MEC); 6. Mercado Común Centroamericano, Centro de Información sobre Comercio Exterior, OEA; 7. Comunidad del Caribe; 8. Quiénes somos, Mercosur; 9. COMESA Member States, Common Market for Eastern and Southern Africa; 10. Sitio web de la Comunidad Andina; 11. ECOWAS Member States, Economic Community of West African States; 12. Sitio web de la South Asian Association for Regional Cooperation; 13. APECStarts, Asia-Pacific Economic Cooperation.



# Principales tratados comerciales de México

# Componentes Económicos



Tratados de libre comercio	Asociación Europea de Libre Comercio (AELC)	Uruguay	Japón	Centroamérica	Panamá	Alianza del Pacífico	Tratado Integral y Progresista de Asociación Transpacífico (TIPTAP)	América del Norte (T-MEC)
Colombia 1995	2001	2004	2005	2013	2015	2016	2018	2020
Chile 1999	2001	2004	2005	2013	2015	2016	2018	2020
Chile	Argentina, Bolivia, Brasil, Chile, Colombia, Costa Rica, Ecuador, El Salvador, Guatemala, Honduras, Nicaragua, Panamá, Paraguay, Perú, Uruguay, Venezuela	Uruguay	Japón	Guatemala, Costa Rica, Nicaragua, El Salvador	Panamá	Chile, Colombia, Perú	Australia, Brunéi, Corea del Sur, Indonesia, Malasia, Nueva Zelanda, Singapur, Tailandia, Vietnam	Canadá, Estados Unidos, México

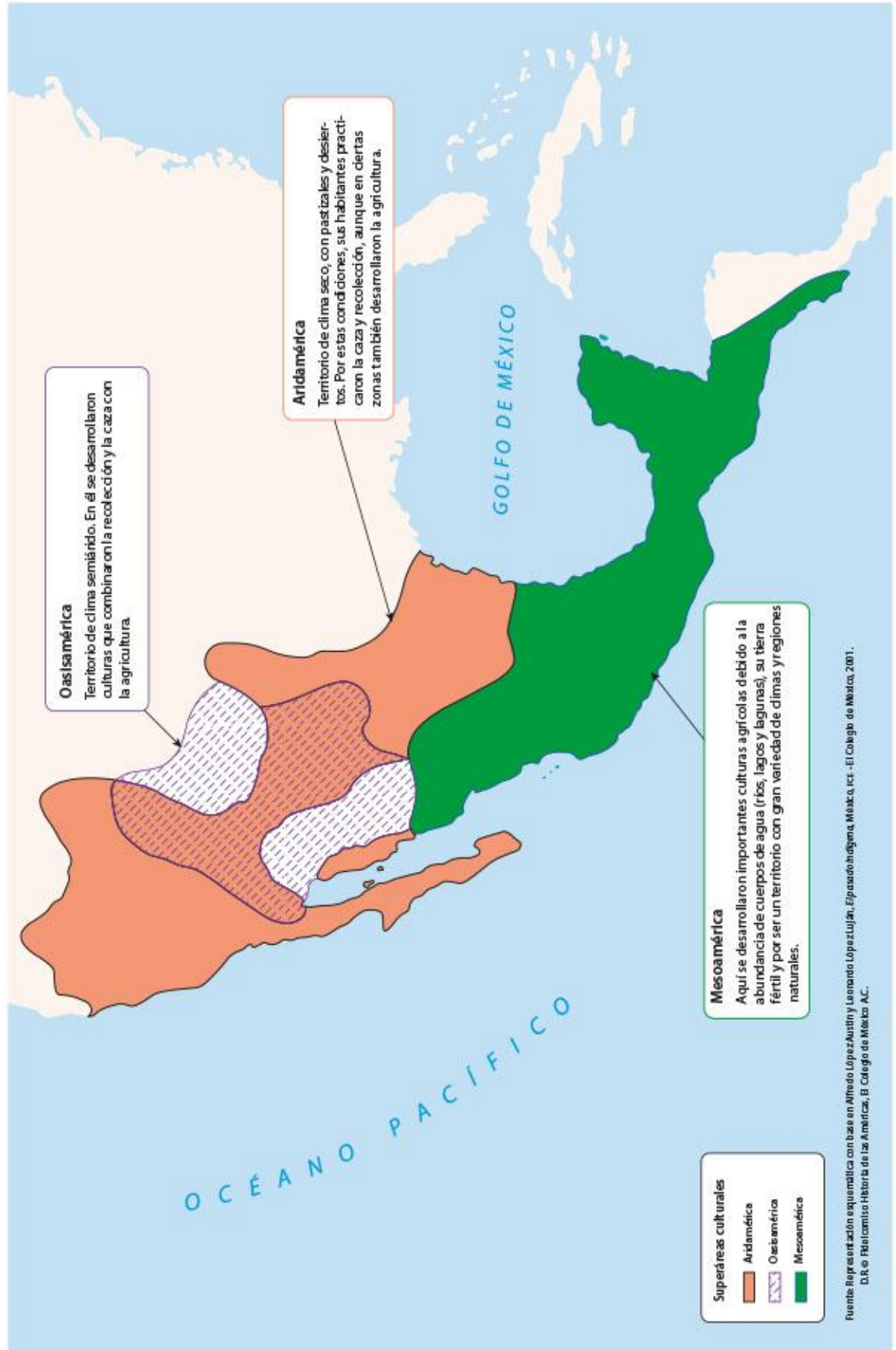
Nota: El año corresponde a la entrada en vigor de cada uno de los tratados de libre comercio.  
 Fuente: El boletín por el INEGI con datos de la Secretaría de Economía (S.E.), 2018.  
 Limites administrativos: EuroGeoGraphics 2020.









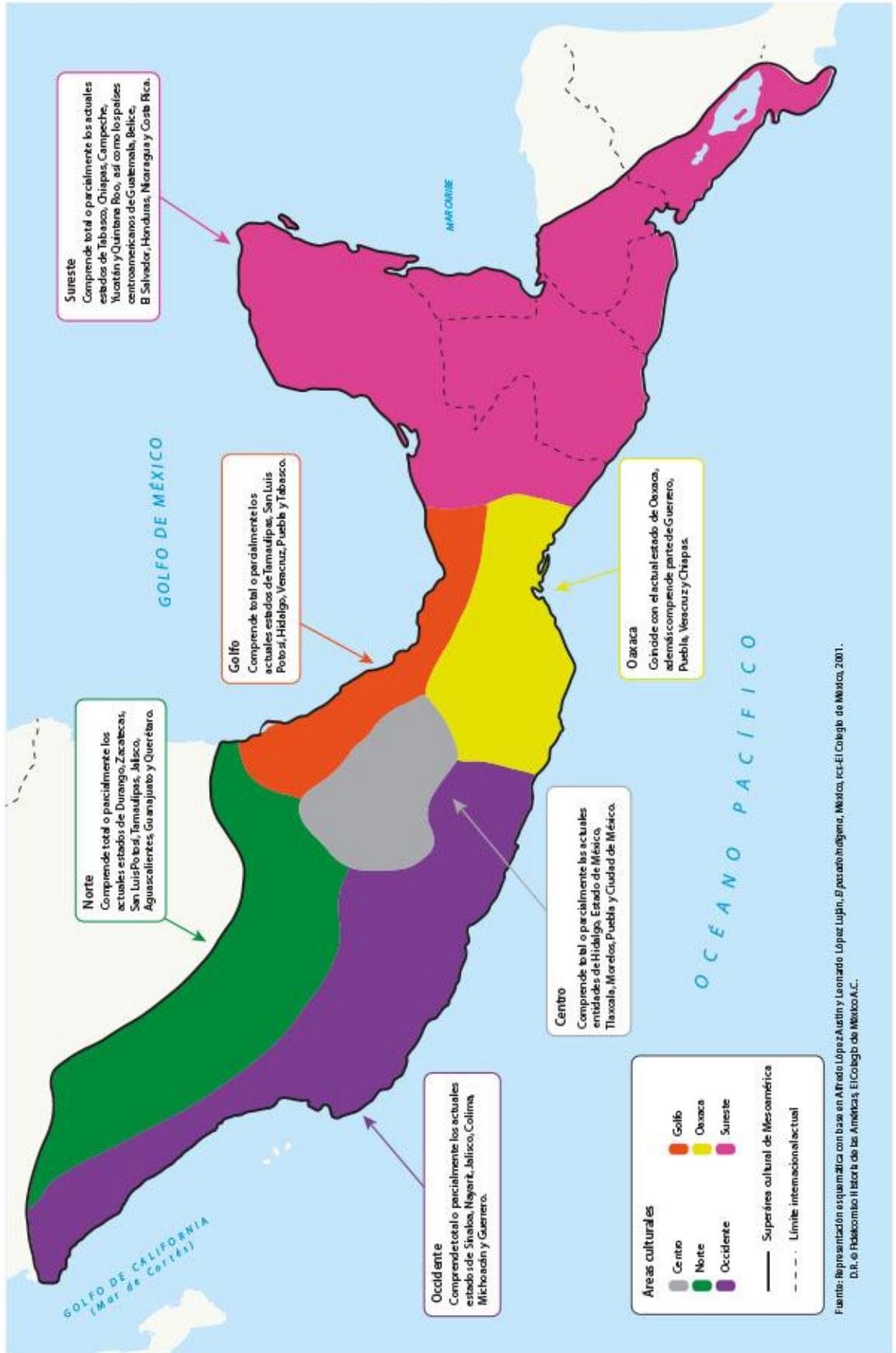






## Mesoamérica y sus áreas culturales

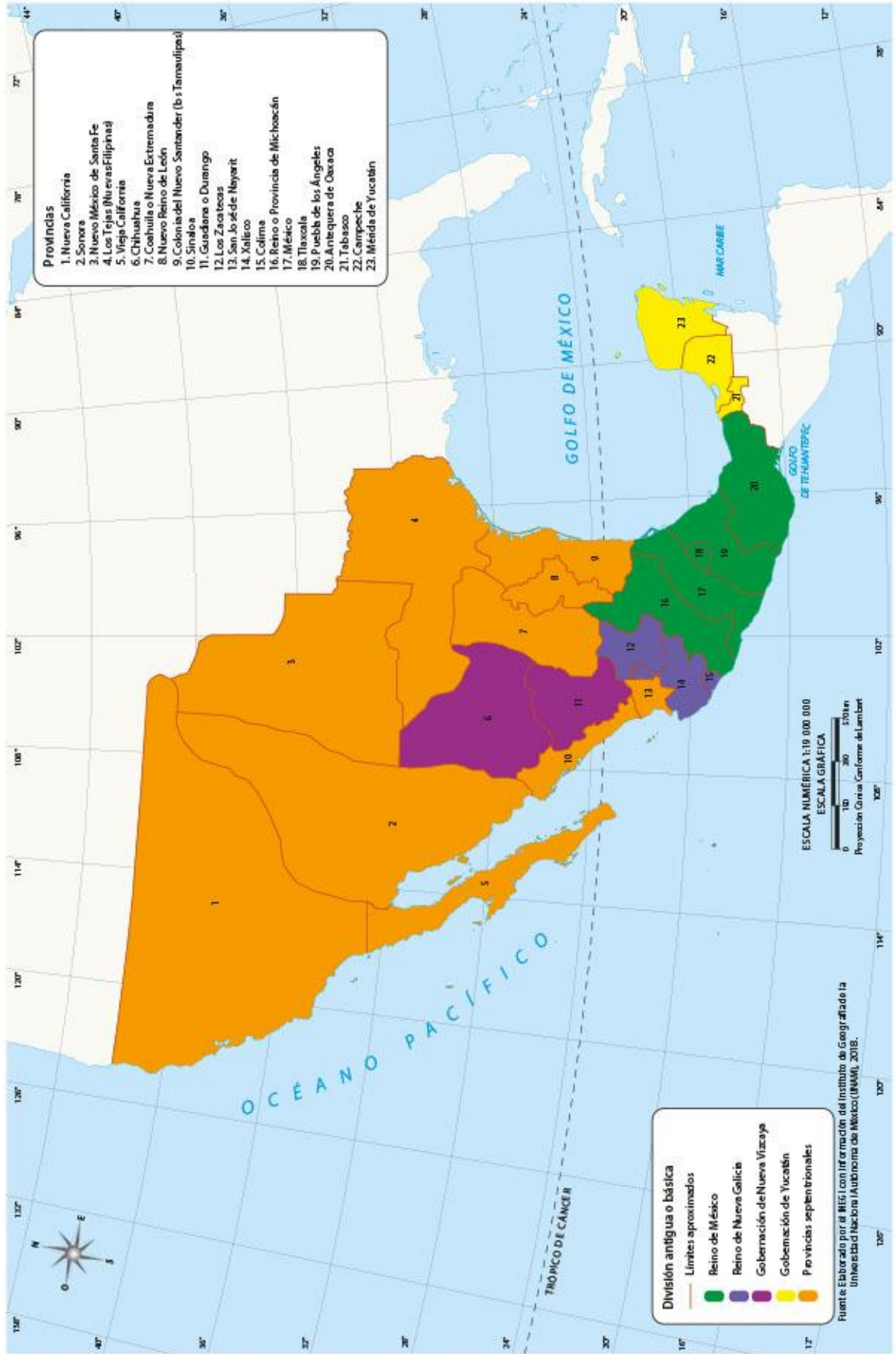
## Componentes Históricos



Fuente: Representación esquemática con base en Alfredo López Austin y Leonardo López Luján, *El pasado indígena*, México, IECI-El Colegio de México, 2001.  
D. I. e Hidrocomiso Ilustración de las Américas, El Colegio de México A.C.

## División antigua de México (provincias y reinos), 1550-1776

## Componentes Históricos

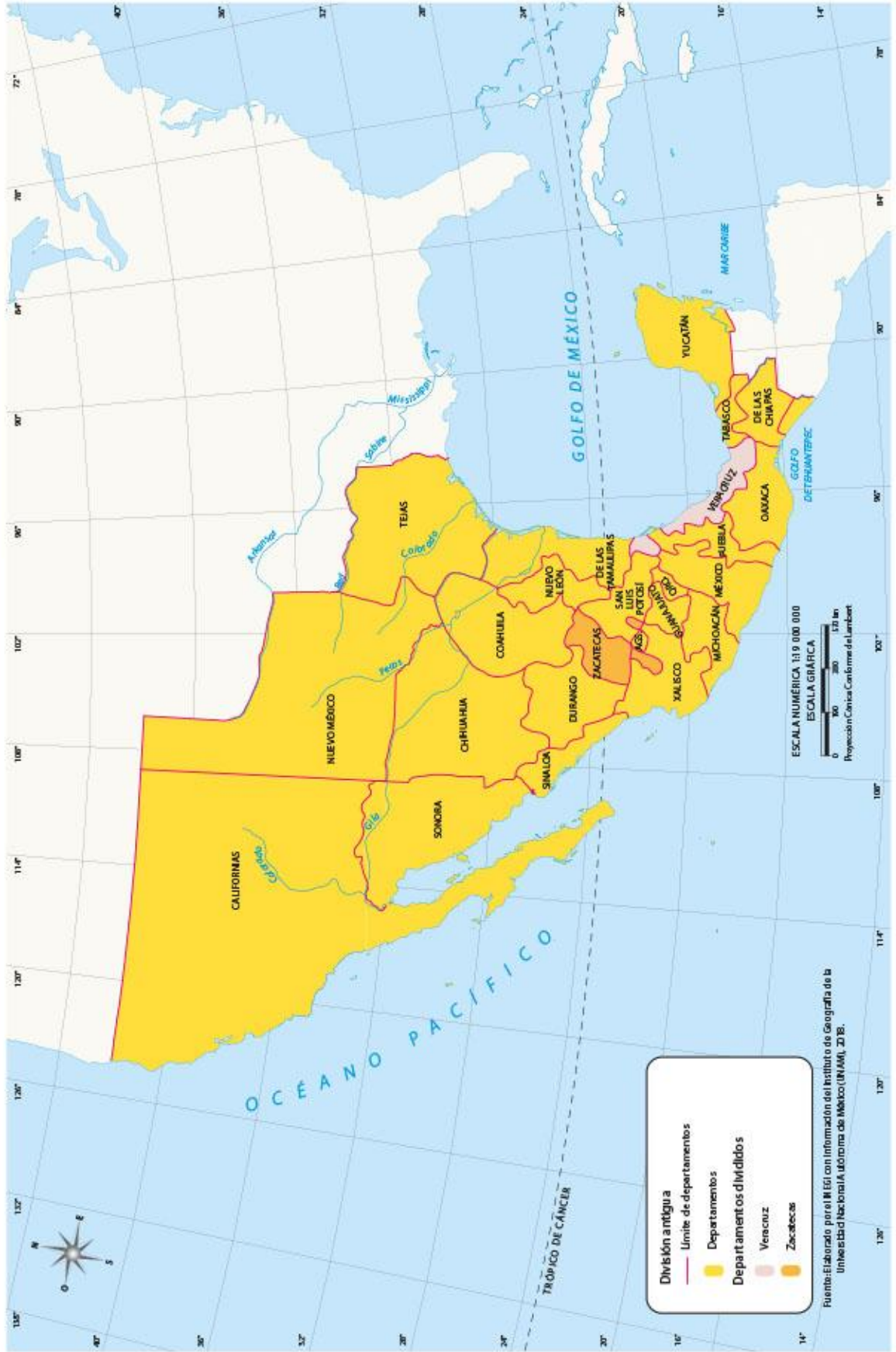






# División territorial de México, 1843-1846

# Componentes Históricos



















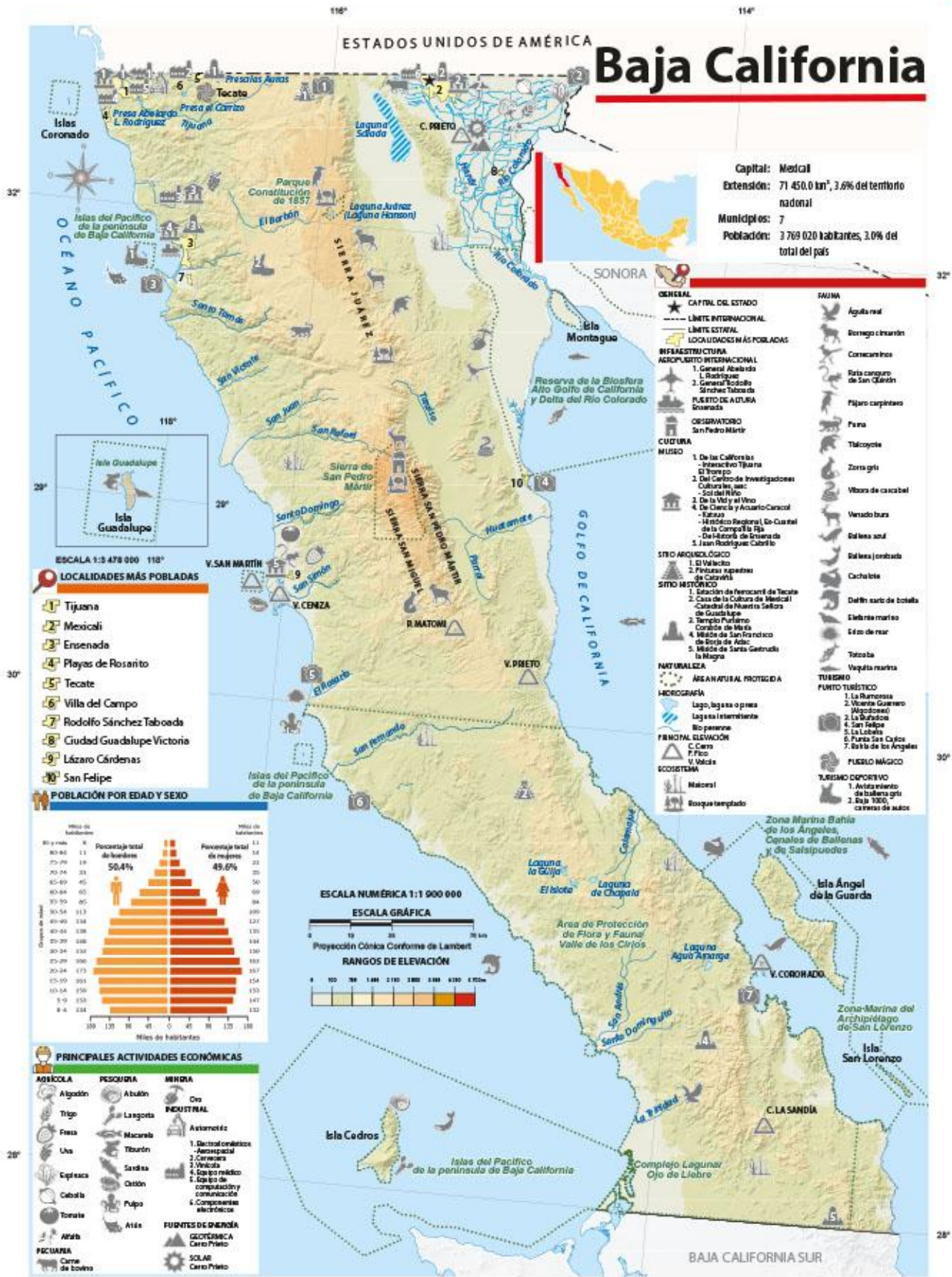




ESTADOS UNIDOS DE AMÉRICA

# Baja California

Capital: Mexicali  
 Extensión: 71 450.0 km<sup>2</sup>, 3.6% del territorio nacional  
 Municipios: 7  
 Población: 3 769 020 habitantes, 3.0% del total del país



32°  
29°  
30°  
28°

28°

32°

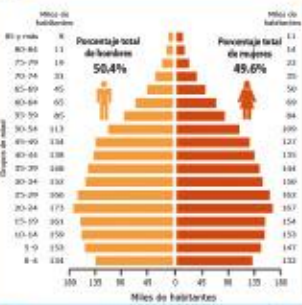
30°

28°

### LOCALIDADES MÁS POBLADAS

- 1 Tijuana
- 2 Mexicali
- 3 Ensenada
- 4 Playas de Rosarito
- 5 Tecate
- 6 Villa del Campo
- 7 Rodolfo Sánchez Taboada
- 8 Ciudad Guadalupe Victoria
- 9 Lázaro Cárdenas
- 10 San Felipe

### POBLACIÓN POR EDAD Y SEXO



- ★ CAPITAL DEL ESTADO
- LÍMITE INTERNACIONAL
- LÍMITE ESTATAL
- LOCALIDADES MÁS POBLADAS
- 🏛️ INFRAESTRUCTURA
- 🏛️ AGRICULTURA
- 🏛️ ACOPLEMENTO INTERNACIONAL
- 🏛️ PUESTO DE ADUANA
- 🏛️ OBSERVATORIO
- 🏛️ CULTURA
- 🏛️ MUSEO
- 🏛️ SITIO ARQUEOLÓGICO
- 🏛️ SITIO HISTÓRICO
- 🌿 NATURALISMA
- 🌿 ÁREA NATURAL PROTEGIDA
- 🌿 MICROGRAFÍA
- 🌿 FRONTAL ELEVACIÓN
- 🌿 ECOSISTEMA

- FAUNA
- Agüita real
- Borracho chinarrón
- Coronacón
- Rita canario de San Clemente
- Pájaro carpintero
- Pava
- Tilacoyote
- Zorro gris
- Vibora de cascabel
- Veredón bura
- Balena azul
- Balena jorobada
- Cachalote
- Delfín surfo de botella
- Sibres marinos
- Esofo de mar
- Tortuga
- Vaqueta marina
- TURISMO
- PUNTO TURÍSTICO
- 1. La Barmosa
- 2. Guerra Guerrero (Wagoneros)
- 3. La Bufadora
- 4. San Felipe
- 5. La Libertad
- 6. Punta San Cayetano
- 7. Bahía de los Angeles
- TURISMO DEPORTIVO
- 1. Avistamiento de ballenas grises
- 2. Baja 1000
- 3. Carrera de autos

### PRINCIPALES ACTIVIDADES ECONÓMICAS

- | AGRICOLA        | PESQUERA | MINERIA                                 |
|-----------------|----------|---|
| Algodón         | Abujón   | Oro                                     |
| Trigo           | Lagosta  | INDUSTRIAL                              |
| Papa            | Macarela | Aerométalo                              |
| Uva             | Tiburón  | 1. Sector inmobiliario                  |
| Espirales       | Sardina  | 2. Carreteras                           |
| Cebolla         | Octón    | 3. Velocidad                            |
| Tomate          | Pulpo    | 4. Equipo médico                        |
| Alfalfa         | Ajón     | 5. Equipo de computación y comunicación |
| PECUARIA        |          | 6. Componentes electrónicos             |
| Cerdo de bovino |          | FUENTES DE ENERGÍA                      |
|                 |          | GEOTÉRMICA                              |
|                 |          | SOLAR                                   |

BAJA CALIFORNIA SUR







# Campeche



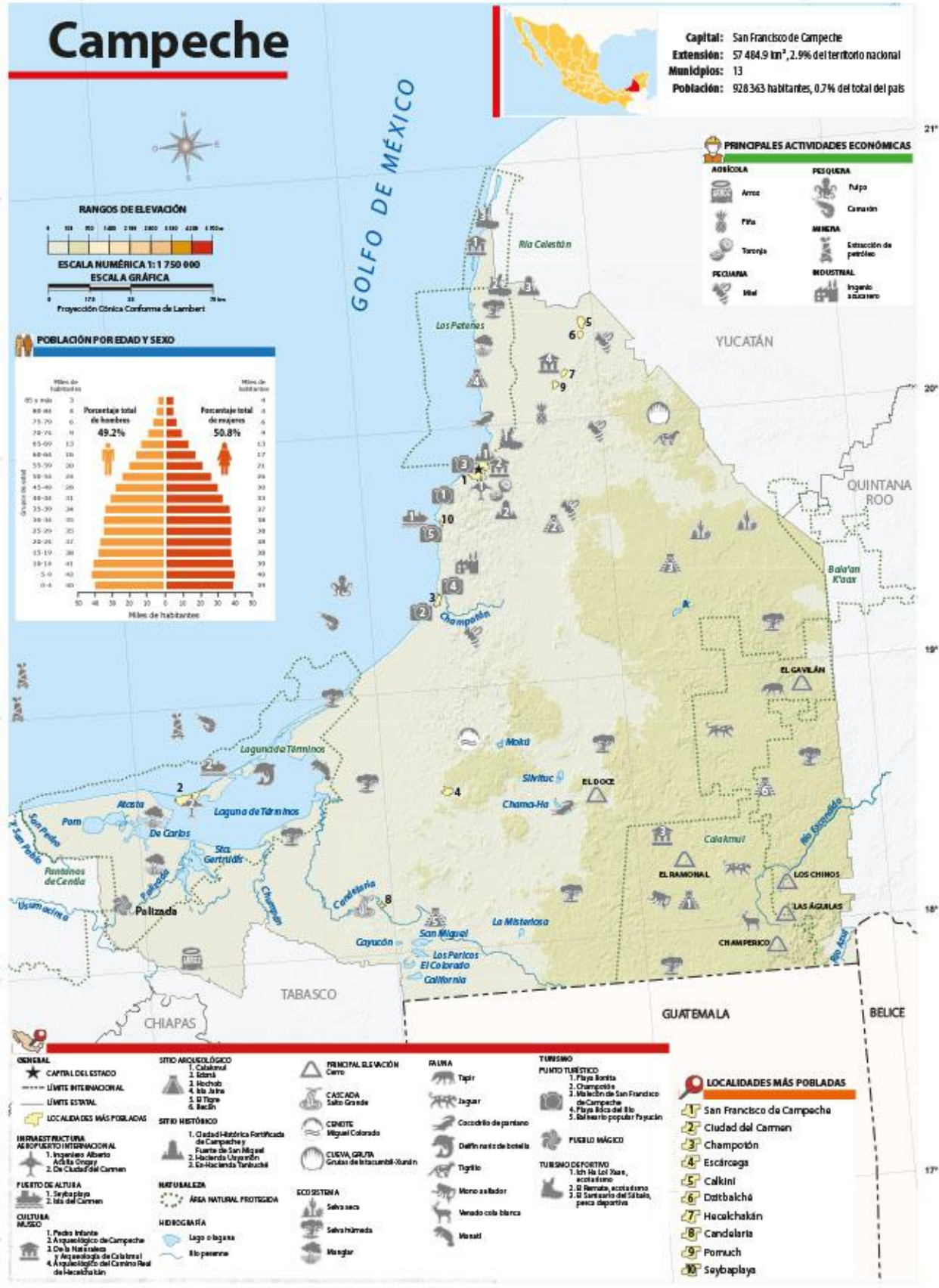
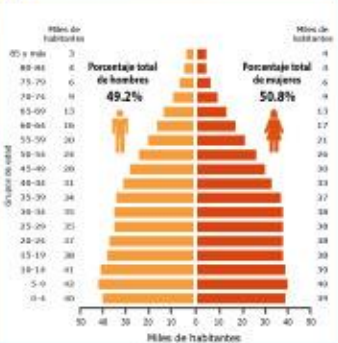
**Capital:** San Francisco de Campeche  
**Extensión:** 57 484.9 km<sup>2</sup>, 2.9% del territorio nacional  
**Municipios:** 13  
**Población:** 928 363 habitantes, 0.7% del total del país

### PRINCIPALES ACTIVIDADES ECONÓMICAS

AGRICOLA	PECUARIA
Arroz	Fuajo
Papa	Caracarán
Tarona	Extracción de petróleo
Miel	Industria azucarera



### POBLACIÓN POR EDAD Y SEXO

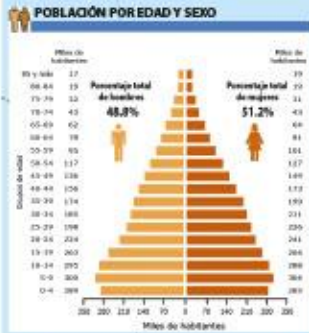


<b>GENERAL</b> ★ CAPITAL DEL ESTADO --- LÍMITE INTERNACIONAL --- LÍMITE ESTADAL ● LOCALIDADES MÁS POBLADAS <b>INFRAESTRUCTURA</b> ✈️ AEROPUESTO INTERNACIONAL 1. Progreso Alberto Arca y Góngora 2. De Ciudad del Carmen <b>FUERTO DE ALTURA</b> 1. Sayabapaya 2. Isla del Carmen <b>CULTURA</b> 1. Piedra Infrante 2. Arqueológico de Campeche 3. De la Nat'rales y Arqueológico de Cal'inael 4. Arqueológico del Camino Real de Hecelbalchán	<b>SITIO ARQUEOLÓGICO</b> 1. Calakmul 2. Uxmal 3. Hecelbalchán 4. Isla Yalín 5. El Tigre 6. Bacichén <b>SITIO HISTÓRICO</b> 1. Ciudad-Histórica Fortificada de Campeche 2. Fuente de San Miguel 3. Hacienda Uxmal 4. Hacienda Tulumché <b>NATURALEZA</b> ● ÁREA NATURAL PROTEGIDA <b>HIĐROGRAFÍA</b> ● Lago o laguna ● Río pasante	<b>PRINCIPAL DE ELEVACIÓN</b> ● Cerro <b>CASCADA</b> ● Salto Grande <b>CINOTE</b> ● Miguil Colorado <b>CUVA, GRUTA</b> ● Grutas de Intacambá-Mandán	<b>FAUNA</b> ● Tapir ● Jaguar ● Cocodrilo de pantano ● Delfín marino de botella ● Tigre ● Mono aullador ● Venado cola blanca ● Mestil	<b>TURISMO</b> <b>PUNTO TURÍSTICO</b> 1. Playa Bonita 2. Champón 3. Misión de San Francisco de Campeche 4. Playa Boca del Río 5. Ballena Roja <b>PUEBLO MÁGICO</b> <b>TURISMO DEPORTIVO</b> 1. Ich Ha Lol X'ax, acuatismo 2. D. Ferrera, acuatismo 3. D. Santiago del T'ábal, pesca deportiva	<b>LOCALIDADES MÁS POBLADAS</b> 1. San Francisco de Campeche 2. Ciudad del Carmen 3. Champón 4. Escárcega 5. Calkiní 6. Dzitochén 7. Hecelbalchán 8. Candelaria 9. Pomuch 10. Sayabapaya
--	--	--	---	--	--

# GOLFO DE MEXICO

## Chiapas

Capital: Tuxtla Gutiérrez  
 Extensión: 73 311.0 km<sup>2</sup>, 3.7% del territorio nacional  
 Municipios: 124  
 Población: 5 543 628 habitantes, 4.4% del total del país



- ### LOCALIDADES MÁS POBLADAS
- 1 Tuxtla Gutiérrez
  - 2 Tapachula de Córdova y Ordóñez
  - 3 San Cristóbal de las Casas
  - 4 Comitán de Domínguez
  - 5 Chiapa de Corzo
  - 6 Palenque
  - 7 Cintalapa de Figueroa
  - 8 Ocosingo
  - 9 Ocozacoautla de Espinosa
  - 10 Tonala

- ### PRINCIPALES ACTIVIDADES ECONÓMICAS
- | AGRICOLA  | FLORICULTURA             | PECUARIA | INDUSTRIAL                    |
|-----------|--------------------------|----------|-------------------------------|
| Café      | Rosa, crisantemo y dátil | Cervarín | Extracción de ámbar           |
| Miel      | Carne de bovino          | Mojera   |                               |
| Frijoles  | Ladle de bovino          | Tiborán  | FUENTES DE ENERGÍA HIDROÉLICA |
| Cacao     | Carne de porcino         | Jalpa    | 1. Ángel Albino Corzo         |
| Piña      | Carne de cerdo           | Mixteca  | 2. Nezuahualcóyotl            |
| Cacahuato | Miel                     | Azufré   | 3. Manuel Moreno Torres       |
|           |                          |          | 4. Dr. Beltrán Domínguez      |

- ### GENERAL
- ★ CAPITAL DEL ESTADO
  - LÍMITE INTERNACIONAL
  - - - LÍMITE ESTADAL
  - 🏠 LOCALIDADES MÁS POBLADAS
  - ✈️ INFRAESTRUCTURA AEROPUERTO INTERNACIONAL
  - ✈️ Aéreo
  - ✈️ PUEBLO DE ALTURA
  - 🏠 CHIAPAS
  - 🏛️ CULTURA MUSEO
  - 1. Arqueológico del Socorro
  - 2. Arqueológico de Comitán
  - 3. Regional de Chiapas
  - 4. San Cristóbal de las Casas
  - 5. Parador Santa María
  - 6. De los Altos de Chiapas
  - 7. Convento de San Domingo de Guzmán
  - 🏠 SITIO AGROICULTIVO
  - 1. Bonampak
  - 2. Palenque
  - 3. Yaxchilán
  - 4. Toniná
  - 5. Yaxán Pucub
  - 🏠 SITIO HISTÓRICO
  - 1. Casa Beltrán Domínguez
  - 2. Casa de Ángel Albino Corzo
  - 3. Ruinas Muñajar de Chiapa de Corzo
  - 4. Antiguo Convento de Santo Domingo
  - 5. Carretil de San Cristóbal de las Casas

- ### NATURALEZA
- 🌿 ÁREA NATURAL PROTEGIDA
  - 🌊 HIDROGRAFÍA
  - 🌊 Lago, laguna o presa
  - 🌊 Río
  - 🌊 PRINCIPAL ELEVACIÓN
  - 🏔️ V. Volcán
  - 🏔️ C. Cerro
  - 🌋 CASCADA
  - 1. El Chirón
  - 2. Agua Azul
  - 3. Micol Ma
  - 4. Si Aguacero
  - 🏠 CUEVA, GRUTA
  - Grutas de Rancho Nuevo
  - 🏠 BARRANCA, CAÑÓN
  - Parque Ecológico Nacional Cañón del Sumidero
  - 🌳 ECOSISTEMA
  - 🏠 Bosque templado
  - 🌳 Selva húmeda
  - 🌳 Selva húmeda
  - 🏠 Paisaje
  - 🌳 Manglar


- ### FAUNA
- 🦋 Anfibio volador
  - 🐸 Maricongo
  - 🐼 Coatí
  - 🐼 Coacomitla
  - 🐸 Lagarto
  - 🐸 Nutria de río
  - 🐼 Quetzal
  - 🐼 Jaguar
  - 🏠 TURISMO PUNTO TURÍSTICO
  - 1. Zoológico Miguel Alemán del Tío
  - 2. Parque de la Marimba
  - 3. San Cristóbal de las Casas
  - 🏠 PUEBLO MÁGICO
  - 🏠 TURISMO DE PORTUO
  - Parque Rancho Nuevo, ecológico
  - Parque el Arcobispa, acuático



# Chihuahua

**Capital:** Chihuahua  
**Extensión:** 247 412.6 km<sup>2</sup>, 12.6% del territorio nacional  
**Municipios:** 67  
**Población:** 3 741 869 habitantes, 3.0% del total del país

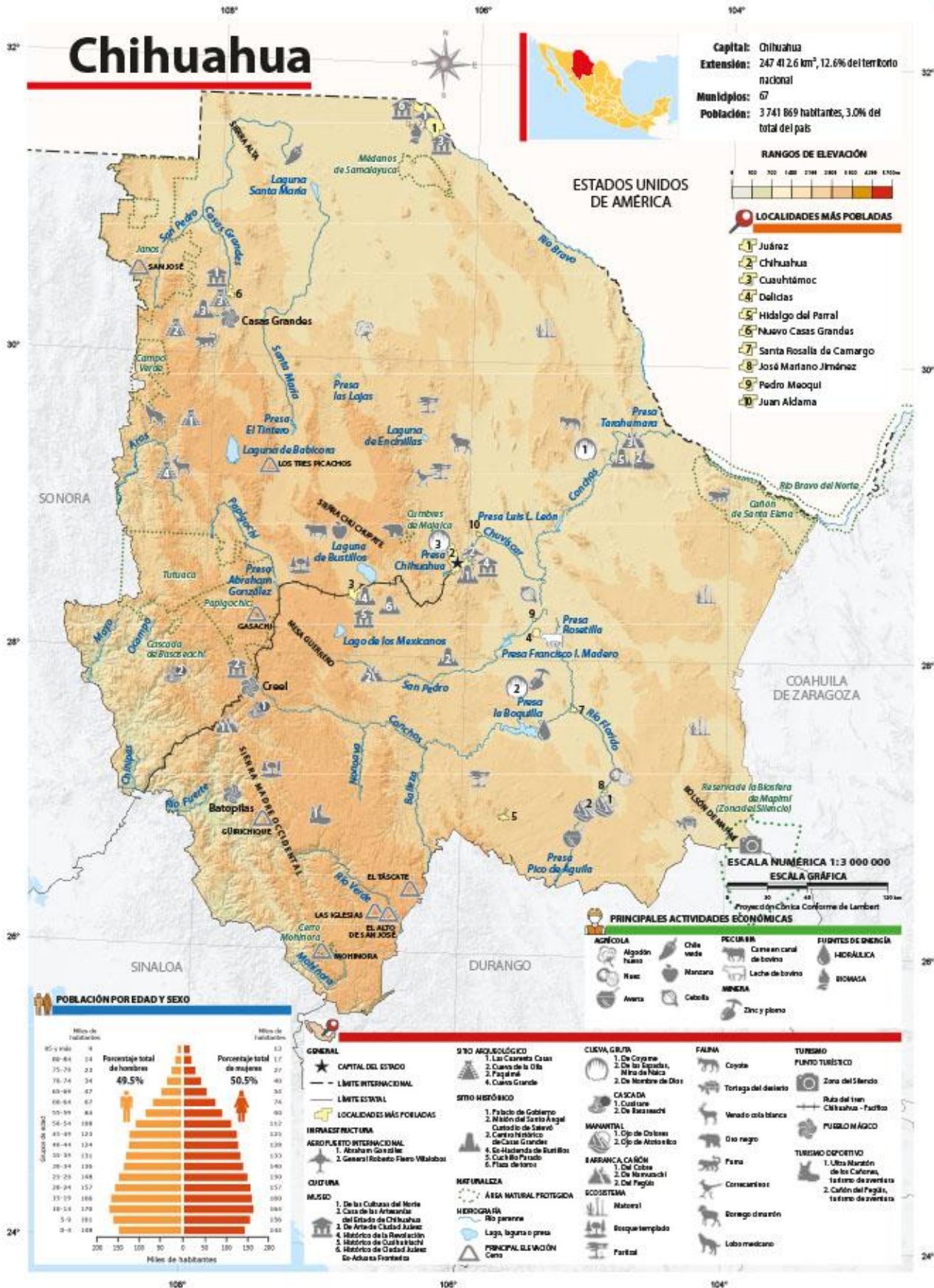
**RANGOS DE ELEVACIÓN**



**LOCALIDADES MÁS POBLADAS**

- 1 Juárez
- 2 Chihuahua
- 3 Cuauhtémoc
- 4 Delicias
- 5 Hidalgo del Parral
- 6 Nuevo Casas Grandes
- 7 Santa Rosalía de Camargo
- 8 José Mariano Jiménez
- 9 Pedro Mooquí
- 10 Juan Aldama

ESTADOS UNIDOS DE AMÉRICA

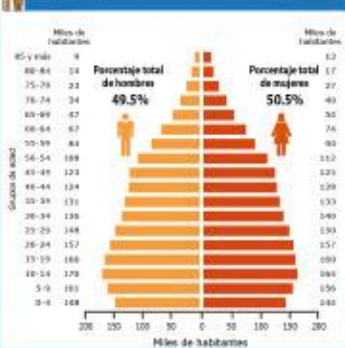


ESCALA NUMÉRICA 1:3 000 000  
 ESCALA GRÁFICA

**PRINCIPALES ACTIVIDADES ECONÓMICAS**

- |                 |                          |                    |         |                 |   |                           |                       |
|-----------------|--------------------------|--------------------|---------|-----------------|---|---------------------------|-----------------------|
| <b>AGRICOLA</b> | Algodón<br>Maíz<br>Avena | <b>Chile verde</b> | Mancana | <b>PECUARIO</b> | Criadero canal de bovino<br>Lacte de bovino | <b>FUENTES DE ENERGÍA</b> | HIDROLÉICA<br>BIOMASA |
| <b>MINERA</b>   | Cobalto<br>Zinc y plomo  |                    |         |                 |   |                           |                       |

**POBLACIÓN POR EDAD Y SEXO**



- GENERAL**
- ★ CAPITAL DEL ESTADO
  - LÍMITE INTERNACIONAL
  - LÍMITE ESTADAL
  - 📍 LOCALIDADES MÁS POBLADAS
- INFRAESTRUCTURA**
- AGROPECUARIO INTERNACIONAL**
1. Abasco Gascón
  2. General Roberto Piñero Villalobos
- CULTURA**
- MUSEO**
1. De las Culturas del Norte
  2. Casa de las Artesanías del Estado de Chihuahua
  3. De Arte de Ciudad Juárez
  4. Histórico de la Revolución
  5. Histórico de Cuauhtémoc
  6. Histórico de Ciudad Juárez
  - De Activa su Frontal

- SITIO ARQUEOLÓGICO**
1. Las Cuarenta Casas
  2. Cuevas de la Olla
  3. Paquimé
  4. Casas Grandes
- SITIO HISTÓRICO**
1. Palacio de Gobierno
  2. Milón del Santo Ángel
  3. Cantón de Salavó
  4. Centro histórico de Casas Grandes
  5. Hacienda de Bustillos
  6. Cuchillo Parado
  6. Plaza de toros
- NATURALIZA**
- ÁREA NATURAL PROTEGIDA**
- HEROGRÁFIA**
- Río perenne
  - Lago, laguna o presa
- PRINCIPAL DE LUCCIÓN**
- Cerro

- CUEVA GRUTA**
1. De Coyame
  2. De las Sepedas
  3. Mina de Náico
  2. De Membre de Dios
- CASCADA**
1. Cuatrecasas
  2. Del Bataviochi
- MANANTIAL**
1. Ojo de Colones
  2. Ojo de Atole Chico
- BARRUNCA CAJÓN**
1. Del Cobos
  2. De las Mochales
  2. Del Páguin
- ECOSISTEMA**
- Matorral
  - Boque templado
  - Pantanal

- FALMA**
- Coyote
  - Tortuga del desierto
  - Veredo cola blanca
  - Ojo negro
  - Coronarios
  - Borrugo dinosaurio
  - Lobo mexicano
- TURISMO**
- PUNTO TURÍSTICO**
- Zona del Silencio
  - Ruta del Tren CMi Chihuahua - Pacífico
- PUEBLO MÁGICO**
- TURISMO DEPORTIVO**
1. Ultra Maratón de los Cuñeros, la zona de aventura
  2. Cañón del Paquimé, la zona de aventura

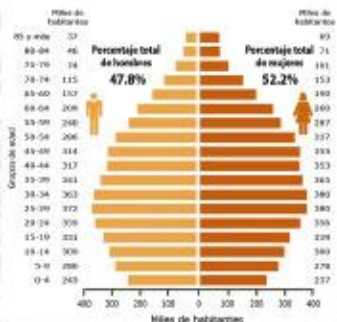


# Ciudad de México



Capital de los Estados Unidos Mexicanos  
 Extensión: 1 494,3 km<sup>2</sup>, 0,1% del territorio nacional  
 Demarcaciones territoriales: 16  
 Población: 9 209 944 habitantes, 7,3% del total del país

## POBLACION POR EDAD Y SEXO



## DEMARCACIONES MÁS POBLADAS

- 1) Iztapalapa
- 2) Gustavo A. Madero
- 3) Álvaro Obregón
- 4) Tlalpan
- 5) Coyoacán
- 6) Cuauhtémoc
- 7) Venustiano Carranza
- 8) Xochimilco
- 9) Benito Juárez
- 10) Azcapotzalco

## RANGOS DE ELEVACIÓN



ESCALA NUMÉRICA 1:250 000  
 ESCALA GRÁFICA



## PRINCIPALES ACTIVIDADES ECONÓMICAS

- |                 |                             |
|-----------------|-----------------------------|
| <b>AGRICOLA</b> | <b>FLORICULTURA</b>         |
| Rosarios        | 1. Nahuatlán                |
| Nopal           | 2. Rosa                     |
| Amaranto        | <b>PECUARIA</b>             |
| Espinaca        | Cama de ovino               |
|                 | <b>COMERCIO Y SERVICIOS</b> |
|                 | Comercio                    |

## GENERAL

- Límite estatal
- Demarcaciones más pobladas

## INFRAESTRUCTURA

- AGROPUESTO INTERNACIONAL Benito Juárez

## SITIO ARQUEOLÓGICO

1. Templo Mayor
2. Cuicuilco

## SITIO HISTÓRICO

1. Palacio Nacional
2. Catedral Metropolitana
3. Antigua Colegio de San Ildefonso
4. Plaza de las Tres Culturas
5. Volcán del Rey

## CULTURA

- Museo Nacional de la Revolución
- Palacio de Bellas Artes
- Ciudad Universitaria
- MUSEO**
  1. Nacional de Antropología
  2. Tamayo Arte Contemporáneo
  3. De Arte Moderna
  4. Nacional de Arte
  5. Nacional de la Estampa
  6. Nacional de San Carlos
  7. Casa Estudio Diego Rivera y Fida Kofie
  8. Museo Nacional de Historia
- MUSEO**
  1. Nacional de Antropología
  2. Tamayo Arte Contemporáneo
  3. De Arte Moderna
  4. Nacional de Arte
  5. Nacional de la Estampa
  6. Nacional de San Carlos
  7. Casa Estudio Diego Rivera y Fida Kofie
  8. Museo Nacional de Historia

## NATURALEZA

- ÁREA NATURAL PROTEGIDA

## HEROGEARIA

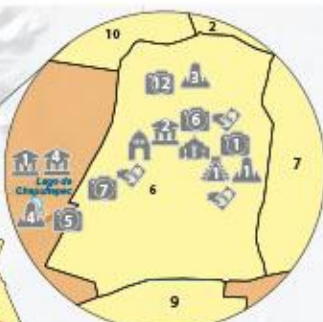
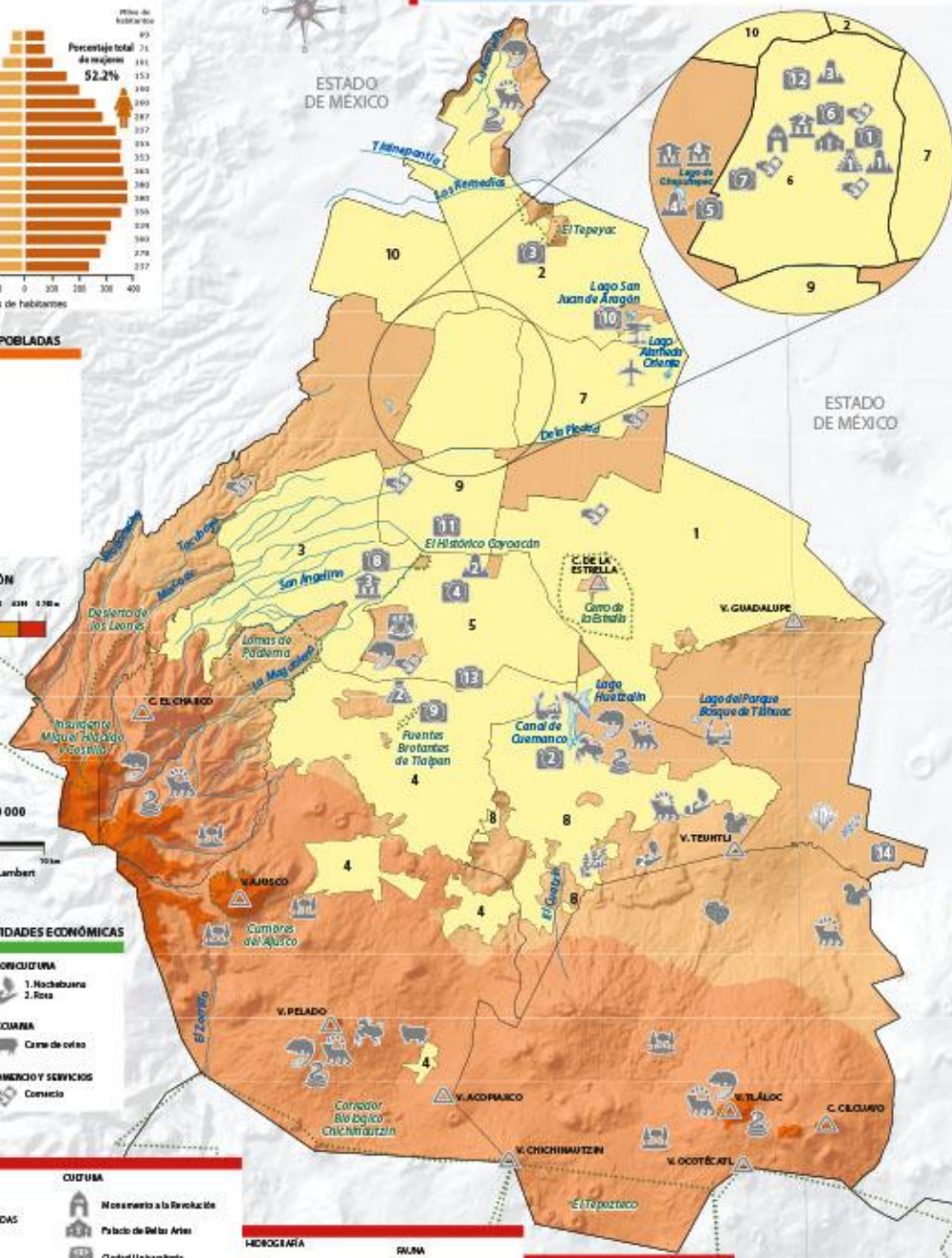
- Lago
- Río pasante
- PRINCIPAL ELECCIÓN**
- C. Caro
- V. Volcán
- ECOSISTEMA**
- Resque templado
- Humedales
- Parital

## FLORA

- Vivero de cascabel
- Banjo Bigaya del Federal
- Avilla
- Tlacuache
- Ajolate
- Cocombite

## TURISMO

- PUNTO TURÍSTICO**
  1. Centro Histórico de la Ciudad de México
  2. Xochimilco
  3. Balneario de Guadalupe
  4. Centro de Coyoacán
  5. Complejo Cultural Chapultepec
  6. Plaza Garibaldi
  7. Ángel de la Independencia
  8. San Ángel
  9. Centro de Tlalpan
  10. Zoológico de San Juan de Aragón
  11. Química Nacional
  12. Biblioteca Vasconcelos
  13. Estadio Azteca
  14. San Andrés Bixcayatl



ESTADO DE MÉXICO

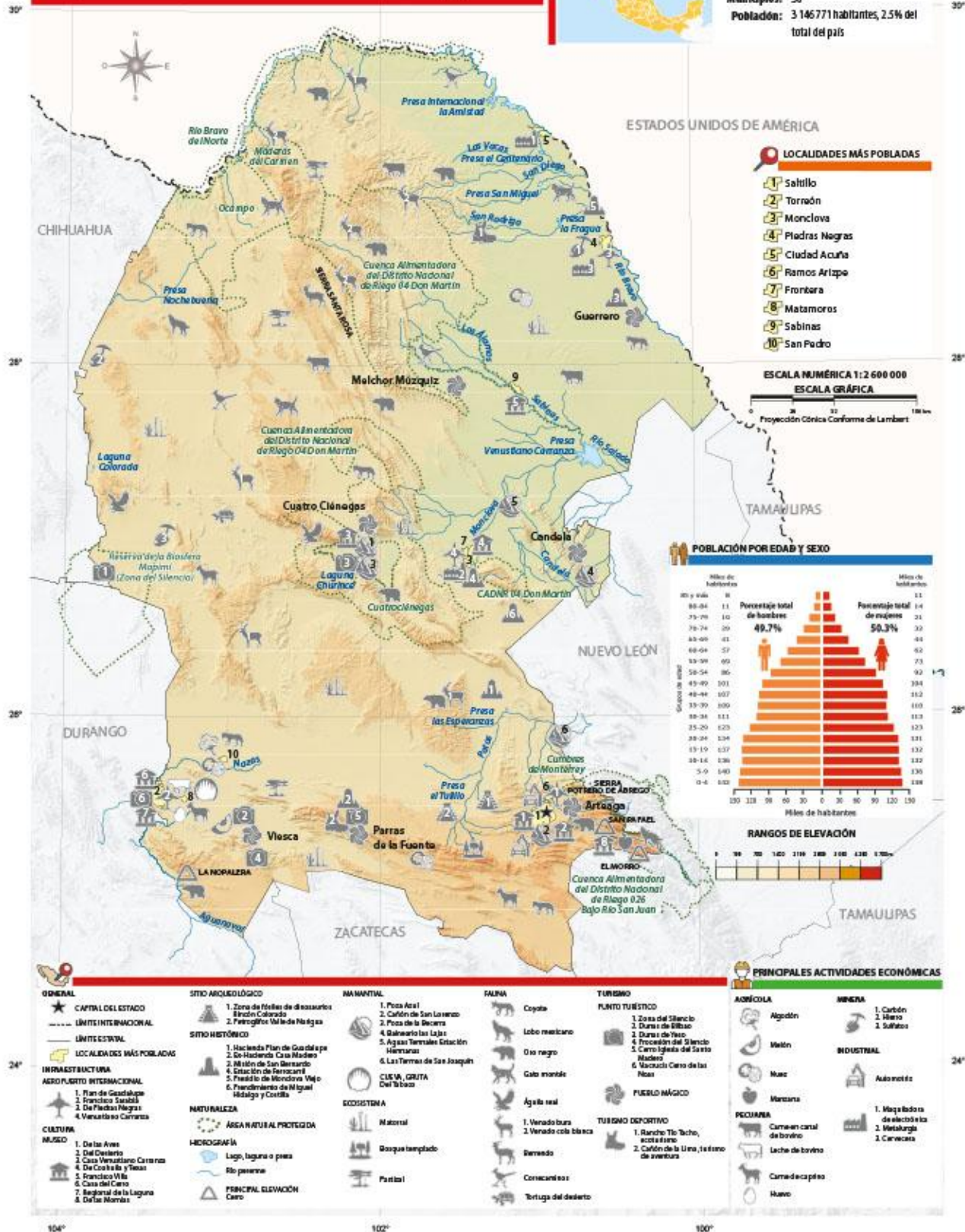
MORELOS



# Coahuila de Zaragoza



**Capital:** Saltillo  
**Extensión:** 151 594,8 km<sup>2</sup>, 7.7% del territorio nacional  
**Municipios:** 38  
**Población:** 3 146 771 habitantes, 2.5% del total del país

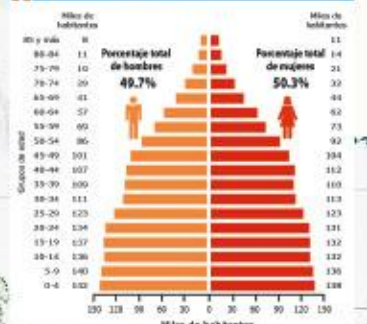


### LOCALIDADES MÁS POBLADAS


- 1 Saltillo
- 2 Torralba
- 3 Monclova
- 4 Piedras Negras
- 5 Ciudad Acuña
- 6 Ramos Arizpe
- 7 Frontera
- 8 Matamoros
- 9 Sabinas
- 10 San Pedro

ESCALA NUMÉRICA 1:2 600 000  
 ESCALA GRÁFICA  
 Proyección Cónica Conforme de Lambert

### POBLACIÓN POR EDAD Y SEXO



### RANGOS DE ELEVACIÓN



### PRINCIPALES ACTIVIDADES ECONÓMICAS

- |                          |                               |
|--------------------------|-------------------------------|
| <b>AGRICOLA</b>          | <b>MINERA</b>                 |
| Algodón                  | 1. Carbón                     |
| Maíz                     | 2. Hierro                     |
| Muac                     | 3. Sulfatos                   |
| Mercaderes               |                               |
| <b>PECUARIO</b>          | <b>INDUSTRIAL</b>             |
| Criadero canal de bovino | 1. Maquiladora de electrónica |
| Lácteos de bovino        | 2. Metalurgia                 |
| Carnes de caprino        | 3. Carreteras                 |
| Huano                    |                               |

- GENERAL**
- ★ CAPITAL DEL ESTADO
  - LÍMITE INTERNACIONAL
  - LÍMITE ESTATAL
  - 📍 LOCALIDADES MÁS POBLADAS
- INFRAESTRUCTURA**
- AGROPECUARIO**
1. Plan de Guadalupe
  2. Francisco Sarabá
  3. De Piedras Negras
  4. Venustiano Carranza
- CULTURA**
- MUSEO**
1. De las Aves
  2. Del Comercio
  3. Casa Venustiano Carranza
  4. De Coahuila y Texas
  5. Francisco Villa
  6. Casa del Cero
  7. Regional de la Laguna
  8. De las Hermanas

- SITO ARQUEOLÓGICO**
1. Zona de Yeltes de diatomeas
  2. Inca Colorado
  3. Frijoles Verde Negras
- SITO HISTÓRICO**
1. Hacienda Plan de Guadalupe
  2. Hacienda Casa Vieja
  3. Milán de San Bernardo
  4. Estación de Ferrocarril
  5. Paredón de Herónsena Vieja
  6. Paredón de Miguel Hidalgo y Costilla
- NATURALEZA**
- ÁREA NATURAL PROTEGIDA**
- HIDROGRAFÍA**
- Lago, laguna o presa
  - Río perenne
- PRINCIPAL ELEVACIÓN**
- Cerro

- MANANTIAL**
1. Pesa Acaí
  2. Cañón de San Lorenzo
  3. Pesa de la Secarra
  4. Balneario las Lajas
  5. Aguas Termales Estación Hermanas
  6. Las Termas de San Joaquín
- CUEVA, GRUTA**
- Del Tábaco
- ECOSISTEMA**
- Matorral
  - Bosque templado
  - Pantano

- FALNA**
- Coyote
  - Lobo mexicano
  - Oso negro
  - Gato montés
  - Águila real
  - 1. Venado bura
  - 2. Venado cola blanca
  - Bernardo
  - Conacineos
  - Tortuga del desierto

- TURISMO**
- PUNTO TURÍSTICO**
1. Zona del Silencio
  2. Duraz de Bilbao
  3. Duraz de Teac
  4. Procción del Santo
  5. Cerro Iglesia del Santo
  6. Macuata Cerro de las Noas
- PUEBLO MÁGICO**
- TURISMO DEPORTIVO**
1. Rancho Tío Tacho, acuatismo
  2. Cañón de la Uña, sistema de avientura





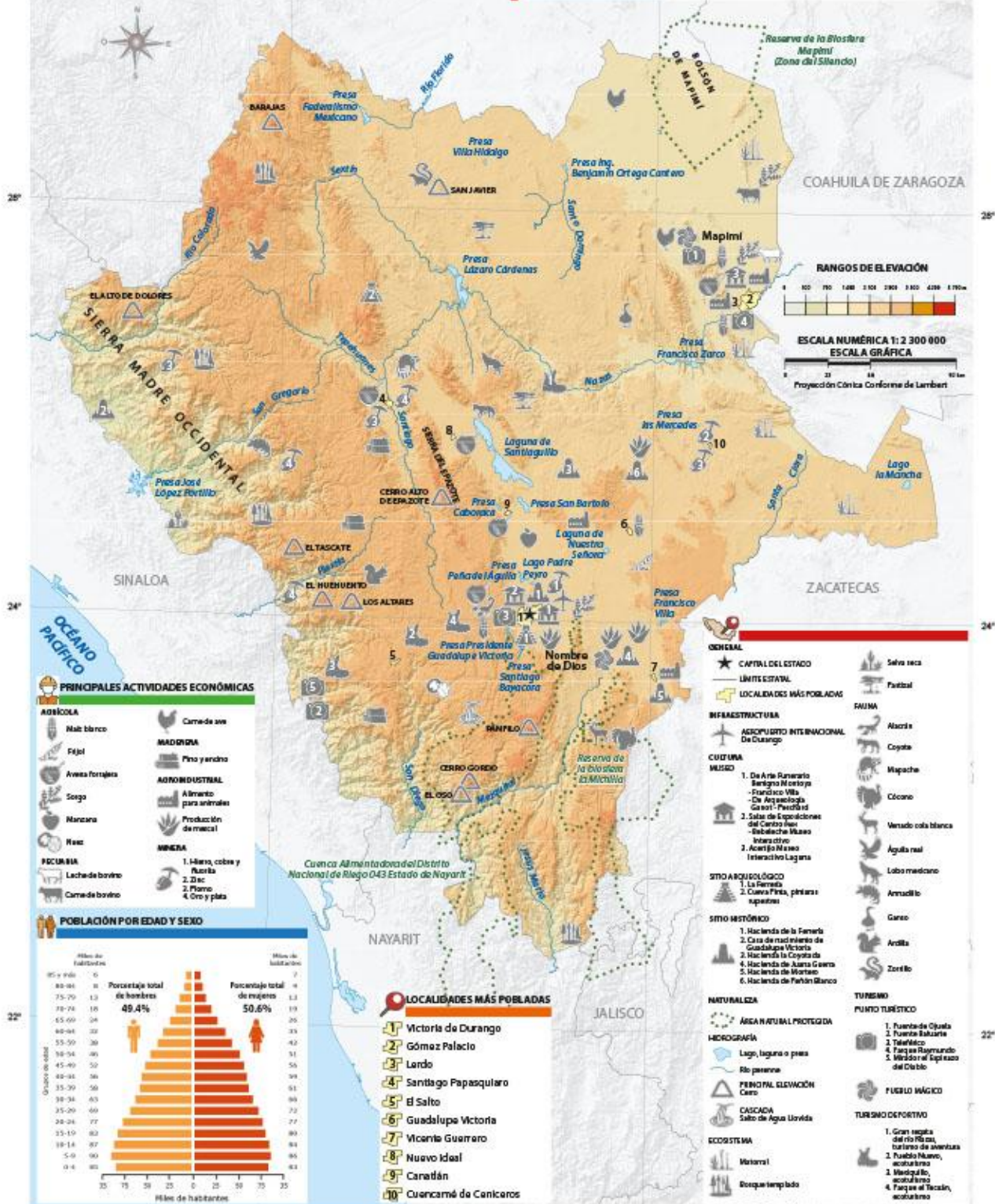


# Durango

CHIHUAHUA



**Capital:** Victoria de Durango  
**Extensión:** 123 364.0 km<sup>2</sup>, 6.3% del territorio nacional  
**Municipios:** 39  
**Población:** 1 832 650 habitantes, 1.5% del total del país





# Estado de México



**Capital:** Toluca de Lerdo  
**Extensión:** 22351.8 km<sup>2</sup>, 1.1% del territorio nacional  
**Municipios:** 125  
**Población:** 16 992 418 habitantes, 13.5% del total del país



GUANAJUATO

QUERÉTARO

HIDALGO

## LOCALIDADES MÁS POBLADAS

- 1 Ecatepec de Morales
- 2 Ciudad Nezahualcóyotl
- 3 Naucalpan de Juárez
- 4 Chimalhuacán
- 5 Tlalpamtlán
- 6 Ciudad López Mateos
- 7 Cuautitlán Izcalli
- 8 Coyoacán
- 9 Xico
- 10 Ixtapalapa

MICHOACÁN

MICHOACÁN

## PRINCIPALES ACTIVIDADES ECONÓMICAS

### AGRICOLA

Malt blanco

Cebada

Tomate rojo

Agua dulce

Fuente de agua

Carbón

### PECUARIO

Cerdo de cruce

Léche de bovino

MINERA

1. Oro, plata, plomo, cobre, zinc

2. Oro y plata

INDUSTRIAL

Automóvil

1. Alimentos y bebidas

2. Químico y farmacéutico

COMERCIO Y SERVICIOS

Comercio al por menor

## GENERAL

★ CAPITAL DEL ESTADO

— LÍMITE ESTADAL

LOCALIDADES MÁS POBLADAS

## INFRAESTRUCTURA

ACOPMUNICATO INTERNACIONAL

De Toluca

ORIENTADOR

Las Ánimas, Chapo de Mota

CULTURA

MUSEO

1. De los Músicos Toluqueños

2. Cuadrante de la Fuente

3. Centro Comunitario Ecatepec: Casa de México

4. De la Escultura Mexica

5. Nacional del Vinilato

## SITIO ARQUEOLÓGICO

1. Teotihuacán

2. Malinalco

3. Cuauhtémoc

4. Tenayuca

## SITIO HISTÓRICO

1. Acueducto del Padre Tordeláguila

2. Monte de las Cruces

3. Hacienda Molino de las Flores

4. Hacienda La Grana

5. Teatro Juárez

## NATURALEZA

ÁREA NATURAL PROTEGIDA

1. Macchuila

2. El Mirador

3. Valle de México

4. Cerro de San Mateo

5. Cerro de San Mateo

6. Cerro de San Mateo

## MANANTIAL

1. Manantial

2. El Anahuacalco Santa Ana

3. La Esperanza

4. Barranca

## GRUTA

De la Estrella

## ECOSISTEMA

Resaca templado

Natural

## FAUNA

Mariposa monarca

Zorro gris

Venado cola blanca

Armadillo

Armadillo

Armadillo

Armadillo

Armadillo

## VIBORA DE CABALL

Mariposa

Tlacuache

Néctar, Balcón

Comadreja

## TURISMO

PUNTO TURÍSTICO

1. Cuadrante de la Fuente

2. Centro Comunitario Ecatepec

3. Zoológico de Zacango

4. Teatro Juárez

5. Paseo de San Mateo

6. Paseo de San Mateo

PUEBLO MAGICO

TURISMO DEPORTIVO

1. Parque Nacional

2. La Magdalena, ecoturismo

3. Cerro de San Mateo, ecoturismo

4. Cerro de San Mateo, ecoturismo

ESCALA NUMÉRICA 1:1 000 000

ESCALA GRÁFICA

Proyección Cónica Conforme de Lambert

RANGOS DE ELEVACIÓN

0 100 200 300 400 500 600 700 800 900 1000



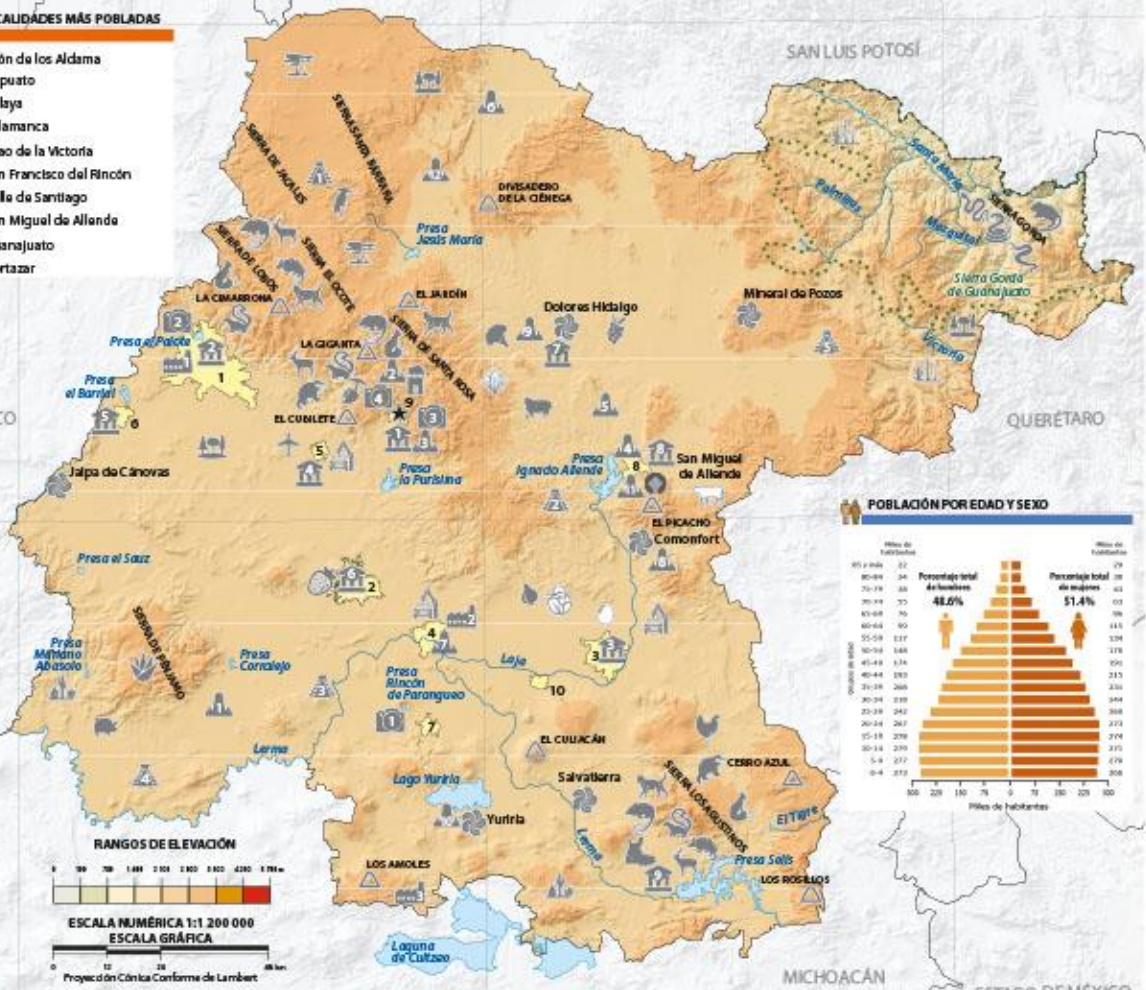
# Guanajuato

**Capital:** Guanajuato  
**Extensión:** 30 606.7 km<sup>2</sup>, 1.6% del territorio nacional  
**Municipios:** 46  
**Población:** 6 166 934 habitantes, 4.9% del total del país

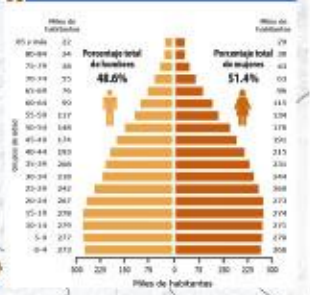


## LOCALIDADES MÁS POBLADAS

- 1 Laón de los Aldama
- 2 Irapuato
- 3 Calays
- 4 Salamanca
- 5 Sño de la Victoria
- 6 San Francisco del Rincón
- 7 Valle de Santiago
- 8 San Miguel de Allende
- 9 Guanajuato
- 10 Cortazar



## POBLACIÓN POR EDAD Y SEXO



- GENERAL**
- ★ CAPITAL DEL ESTADO
  - LÍMITE ESTATAL
  - 📍 LOCALIDADES MÁS POBLADAS
- INFRAESTRUCTURA**
- ✈️ AEROPUERTO INTERNACIONAL Del Bajío
  - 🏠 OBSERVATORIO La Acahualtuba
- CULTURA**
- MUSEO**
1. Regional de Guanajuato.
  2. La Alhóndiga de Guanajuato
  3. De Arte e Historia de Guanajuato
  4. Centro de Ciencias Exactas
  5. Centro Interactivo de Ciencia y Tecnología La Nave
  6. José y Tomasa Chávez Morado
  7. Del Alatorre en Guanajuato
  8. De la Ciudad Francésa
  9. De la Ciudad de Irapuato
  10. De la Independencia Nacional
  11. Casa Museo José Alfredo Jiménez
  12. Casa del Hércules de la Canal
  13. La Esquina, Museo del Juguete Popular

- SITIO ARQUEOLÓGICO**
1. El Cópico
  2. Cañada de la Virgen
  3. Pasaclay
  4. Pasaclay
  5. Arroyo Seco
- SITIO HISTÓRICO**
1. Hacienda Corralejo
  2. Misas adyacentes a la ciudad de Guanajuato
  3. Teatro Jalisco
  4. Ciudad Protectora de San Miguel
  5. Santuario de Jesús Nazareno de Atotonilco
  6. Ex-Hacienda Jaral de Berrios
  7. Ex-Convento Agustino de Ray, Juan de Salgado
  8. Casa del Dr. José María Luis Mora
  9. Casita de Dolores
  10. Ex-Convento Agustino de San Pablo
  11. Casa de Allende
  12. Casa de Hidalgo, La Francis Chiquita
- PARQUE DE LA HUMANIDAD**

- NATURALEZA**
- HIDROGRAFÍA**
- 🌊 Lago, laguna o presa
  - 🌊 Río permanente
  - 🌊 PISCICULTIVA ELAVACIÓN Cerro
- ECOSISTEMA**
- 🌳 Matorral
  - 🌳 Pastizal
  - 🌳 Bosque templado
  - 🌳 Selva seca
  - 🌳 Tlacoache
  - 🌳 Zorro
  - 🌳 Zorrillo
  - 🌳 Tupa
- FAUNA**
- 🐿️ Fíguro carpintero
  - 🐿️ Tajón
  - 🐿️ Venado cola blanca
  - 🐿️ Arvicola
  - 🐿️ Gato montés
  - 🐿️ Vibora de cascabel
  - 🐿️ Vibora coralillo
  - 🐿️ Vibora ciliarona
- TURISMO**
- PUNTO TURÍSTICO**
1. Las Siete Lunas santas
  2. Parque Metropolitano de Leña
  3. Monumento al Pipila
  4. Museo de la Memoria de Guanajuato
- PUEBLO MÁGICO**
- TURISMO DEPORTIVO**
- 🏞️ Parque San Luis de los Agustinos, ecoturismo

## PRINCIPALES ACTIVIDADES ECONÓMICAS

- AGROPECUARIO**
- 🌾 Cereales de grano
  - 🌾 Harina
  - 🌾 Carne de ovino
  - 🌾 Ovejas y cabras
  - 🌾 Lechuga
  - 🌾 Lucha de bovino
  - 🌾 Carne de porcino
- MINERA**
- 🏠 Oro y plata
- INDUSTRIAL**
- 🏠 Automóviles
  - 🏠 Vinícola
  - 1. Calzado
  - 2. Refinería
  - 3. Textil

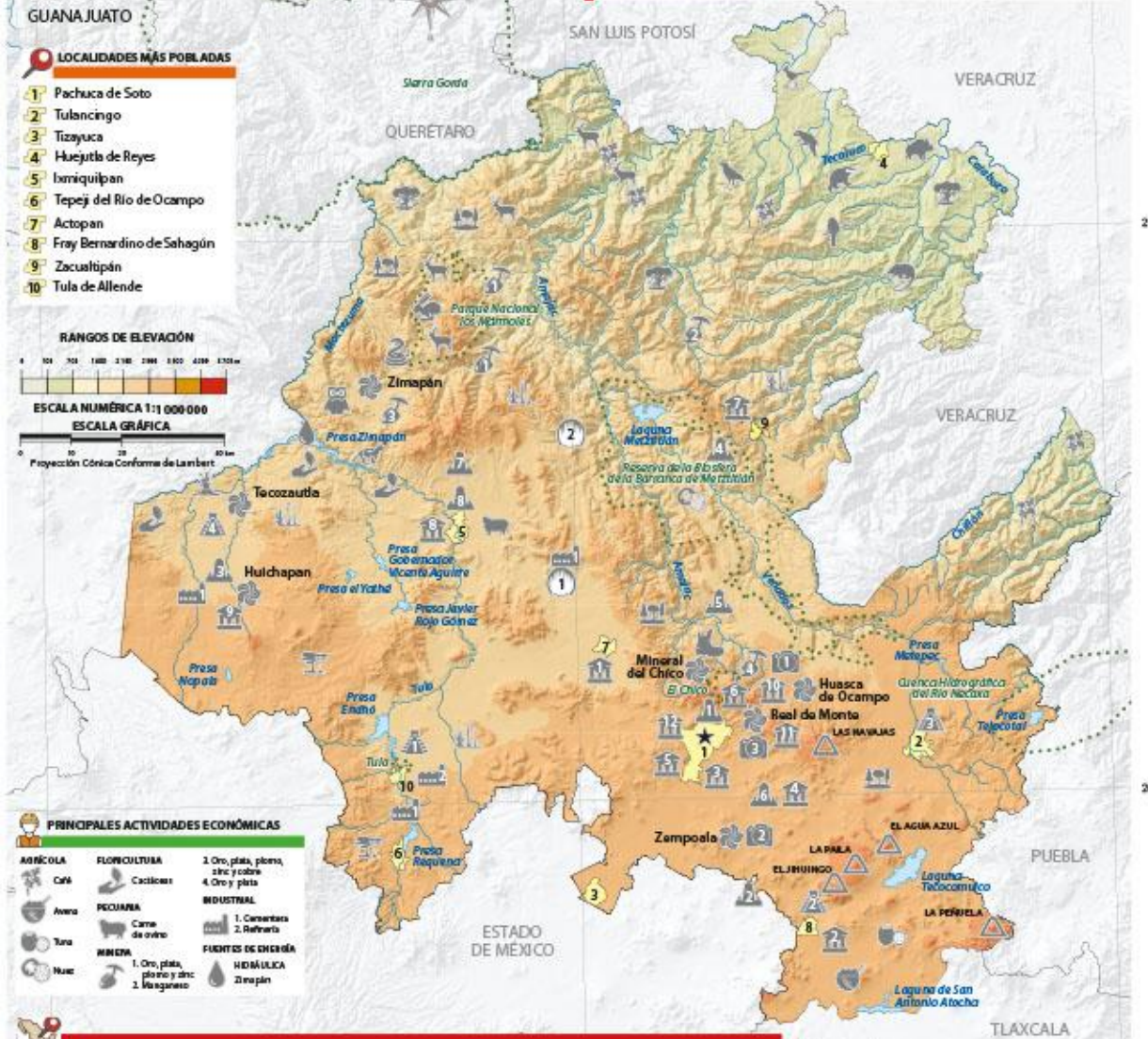






# Hidalgo

**Capital:** Pachuca de Soto  
**Extensión:** 20 821.4 km<sup>2</sup>, 1.1% del territorio nacional  
**Municipios:** 84  
**Población:** 3 082 041 habitantes, 2.4% del total del país



- LOCALIDADES MÁS POBLADAS**
- 1 Pachuca de Soto
  - 2 Tulancingo
  - 3 Tizayuca
  - 4 Huejutla de Reyes
  - 5 Ixmiquilpan
  - 6 Tepeji del Río de Ocampo
  - 7 Actopan
  - 8 Fray Bernardino de Sahagún
  - 9 Zacualtípán
  - 10 Tula de Allende

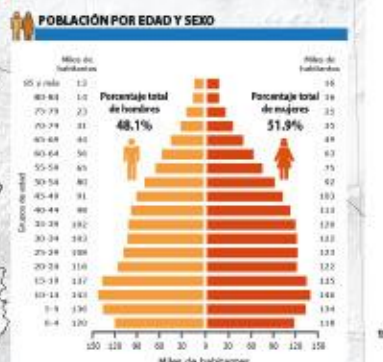


- PRINCIPALES ACTIVIDADES ECONÓMICAS**
- |                 |                    |                             |
|-----------------|--------------------|-----------------------------|
| <b>AGRICOLA</b> | <b>PECUARIO</b>    | <b>INDUSTRIAL</b>           |
| 1. Café         | 1. Carne de ovino  | 1. Cementos                 |
| 2. Cacaos       | 2. Carne de bovino | 2. Refinería                |
| 3. Cereales     |                    |                             |
| 4. Oro y plata  |                    |                             |
|                 |                    | <b>FUENTES DE ENERGÍA</b>   |
|                 |                    | 1. Hidroeléctrica           |
|                 |                    | 2. Eólica                   |
|                 |                    | <b>MINERA</b>               |
|                 |                    | 1. Oro, plata, plomo y zinc |
|                 |                    | 2. Manganeso                |
|                 |                    | <b>HIDROELÉCTRICA</b>       |
|                 |                    | Zimapán                     |

- GENERAL**
- ★ CAPITAL DEL ESTADO
  - ◻ LÍMITE ESTADAL
  - 📍 LOCALIDADES MÁS POBLADAS
- CULTURA**
- MUSEO**
1. Colonial del Sr-Convento de San Nicolás Tolentino
  2. Arqueológico de Tepeapulco
  3. Nacional de la Fotografía
  4. Sr-Convento de San Andrés Apetón
  5. De Minera
  6. De Madres Laboral
  7. Felipe Ángeles
  8. De la Cultura Nahuatl
  9. Arqueológico de la Historia de Huichapan
  10. Sitio Mina de Acosta
  11. De Sitio y Centro de Interpretación Mina la Dificultad
  12. Del Fútbol
- SITIO ARQUEOLÓGICO**
1. Tula
  2. Ixmiquilpan
  3. Huapacalco
  4. Parícuti
- SITIO HISTÓRICO**
1. Balneario mineral de Pachuca
  2. Acueducto del Padre Tembleque
  3. Museo el Obispaal
  4. Templo y Sr-Convento de las Santas Reyes
  5. Templo y Sr-Convento de San Agustín
  6. Sr-Convento de San Andrés
  7. Sr-Convento de San Miguel Arcángel
  8. La Diana Cazadora
- NATURALEZA**
- ÁREA NATURAL PROTEGIDA**

- HIDROGRAFÍA**
- 🌊 Laguna o presa
  - 🏞 Río perenne
- PRINCIPAL ELECCIÓN**
- 🏠 Casa
  - 🏭 CUEVA, GRUTA
  - 1. Xocall
  - 2. Tolerante
- GÉNERO**
- 🌳 Masional
  - 🌳 Partidal
  - 🌳 Bosque templado
  - 🌳 Saka hómada

- RUINA**
- 🐘 Coracacine
  - 🐘 Liebre cola negra
  - 🐘 Búho
  - 🐘 Vibora de cascabel
  - 🐘 Tejón
  - 🐘 Venado cola blanca
  - 🐘 Colandria
  - 🐘 Cuervo
- LORO HUASTECO**
- 🐘 Tacasche
  - 🐘 Jabalí
  - 🐘 Tigrito
- TURISMO PUNTO TURÍSTICO**
1. Primeros bañísticos
  2. Hacienda San Juan Puelilla
  3. Parque Inglés de Mineral del Monte
- TURISMO MÍSTICO**
- 🐘 Mineral del Chico, pesca deportiva y campismo





# Jalisco

**Capital:** Guadalajara  
**Extensión:** 78 595.9 km<sup>2</sup>, 4.0% del territorio nacional  
**Municipios:** 125  
**Población:** 8 348 151 habitantes, 6.6% del total del país



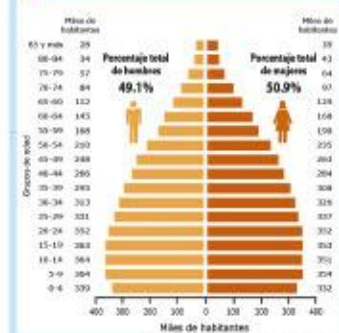
SINALOEA

DURANGO

SAN LUIS POTOSÍ



## POBLACIÓN POR EDAD Y SEXO



## RANGOS DE ELEVACIÓN



## PRINCIPALES ACTIVIDADES ECONÓMICAS

AGRICOLA	PECUARIA
Agave	Mejora
Coco	Ciapa
Agua dulce	Felpo
Café de arábica	<b>MINERA</b>
	1. Plomo
	2. Plata
	3. Ópalo
	4. Diamante
	5. Yaso
	6. Hierro de mina
<b>PECUARIA</b>	<b>INDUSTRIAL</b>
Lacha de bovino	Fabricación de prendas de vestir
Cerco de cava	<b>FUENTE DE ENERGÍA HIDROELÉCTRICA</b>
Muero	1. La Vaca
Cerco de porcino	2. Santa Rosa
Miel	3. Agua Prieta
	4. Colónita

GENERAL	SITIO ARQUEOLÓGICO	PRINCIPAL ELEVACIÓN	FAUNA	TURISMO
<ul style="list-style-type: none"> <li>CAPITAL DEL ESTADO: Guadalajara</li> <li>LÍMITE ESTATAL</li> <li>LOCALIDADES MÁS POBLADAS</li> </ul>	<ul style="list-style-type: none"> <li>SITIO HISTÓRICO: 1. Teatro Dragado, Hospicio Cabañas; 2. Teatro José Rojas Moreno; 3. Real Casa de los Reyes (Casa de la Moneda); 4. Isla de Mezcuala; 5. Parque Bicentenario Fuerte de Calderón; 6. Monumento Conmemorativo del centenario de la expedición marítima México - Filipinas; 7. Catedral basílica de Nuestra Señora de San Juan de los Lagos; 8. Antigua Ermita de San Agustín de Celaya</li> </ul>	<ul style="list-style-type: none"> <li>C. Cerro Volcán</li> <li>DAMBA: De los ríos Santiago y Verde</li> <li>ECOSISTEMA: Bosque templado; Selva seca; Pantanal; Manglar; Bosque mullado</li> <li>FAUNA: Coyote</li> </ul>	<ul style="list-style-type: none"> <li>Fecal; Tejón; Cocodrilo; Aguila picadora; 1. Zona grt; 2. Zona; Uirabe; Fardil; Pato golondrino</li> </ul>	<ul style="list-style-type: none"> <li>Gato montés; Armadillo; Mapache; Mito; Ocelote; Venado; Gorrón; Gavián; Tortuga verde</li> <li><b>PUNTO TURÍSTICO</b>: 1. Puerto Vallarta; 2. Barro de Navidad; 3. Roma de San Juan de los Lagos; 4. Roma de Zapopan; 5. Alameda de la Misericordia; 6. Fuente de la Misericordia; 7. Paseo del agua y los arroyos; 8. Jardines de Toluca</li> <li><b>FUERTE MÍGICO</b>: 1. La Vaca; 2. Santa Rosa; 3. Agua Prieta; 4. Colónita</li> <li><b>TURISMO DEPORTIVO</b>: 1. Bosque de la Primavera, deporte terrestre; 2. Tapalpa, deportes extremos; 3. San Cristóbal de la Barranca, deporte terrestre; 4. Talpa, deportes extremos; 5. Aqualito de Mercado, deporte terrestre; 6. Talpa, deporte terrestre; 7. Huérfanos, Varanosa Obispo, deporte terrestre</li> </ul>

MICHOACÁN

## LOCALIDADES MÁS POBLADAS

- Guadalajara
- Zapopan
- Tlaquepaque
- Tonalá
- Puerto Vallarta
- Hacienda Santa Fe
- Ciudad Guzmán
- Lagos de Moreno
- Tepatitlán de Morelos
- Ocotlán







# Morelos



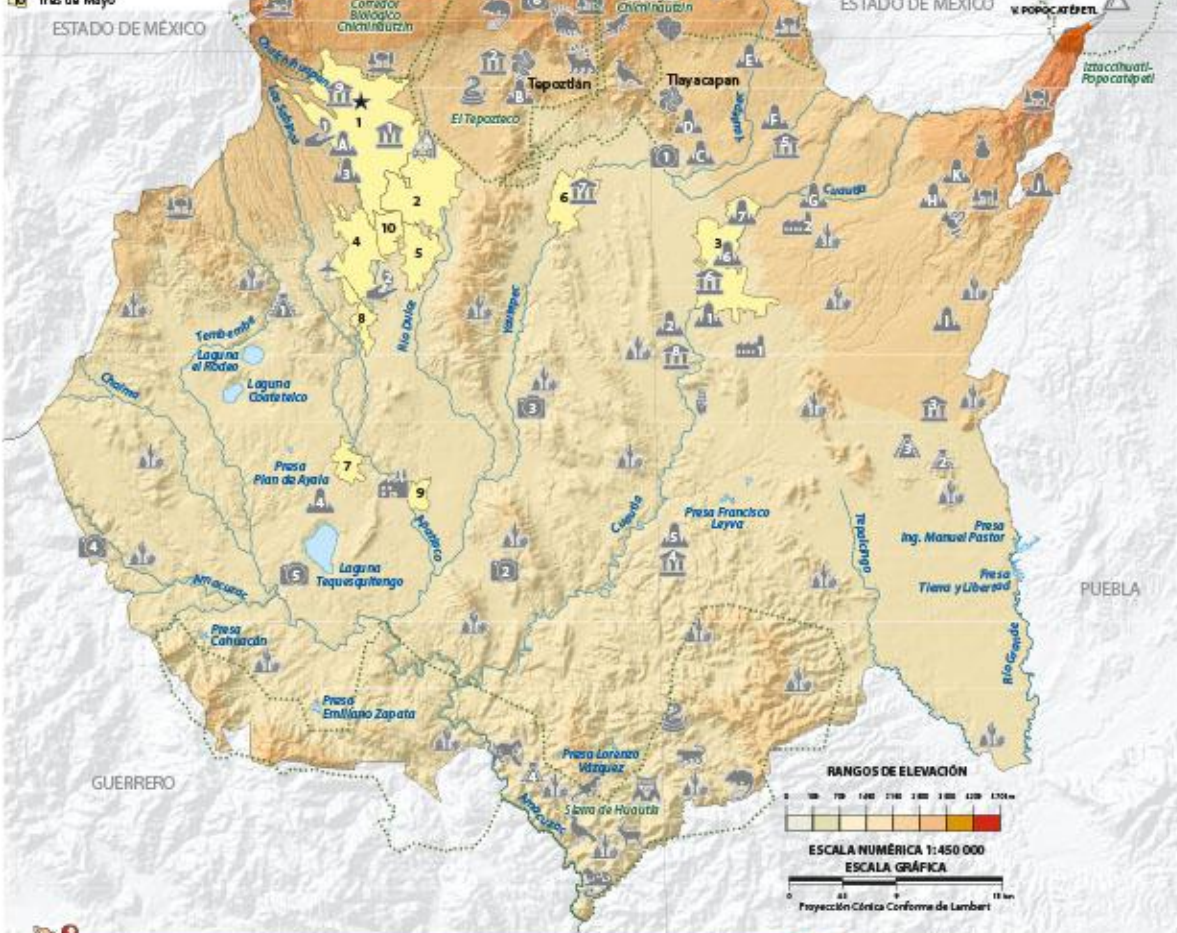
**Capital:** Cuernavaca  
**Extensión:** 4 878.9 km<sup>2</sup>, 0.2% del territorio nacional  
**Municipios:** 36  
**Población:** 1 971 520 habitantes, 1.6% del total del país



## LOCALIDADES MÁS POBLADAS

- 1 Cuernavaca
- 2 Jukatepec
- 3 Cuautla
- 4 Tembco
- 5 Emiliano Zapata
- 6 Yautepac de Zaragoza
- 7 Xoxocotla
- 8 Xochitlapac
- 9 Zacatepec de Hidalgo
- 10 Tlas de Mayo

## PRINCIPALES ACTIVIDADES ECONÓMICAS



## GENERAL

- CAPITAL DEL ESTADO**
- LÍMITES ESTATALES**
- LOCALIDADES MÁS POBLADAS**
- INFRAESTRUCTURA**
- AEROPUESTO INTERNACIONAL**
- Mariano Matamoros
- CULTURA**
- MUSEO**

## ZONA BIOLÓGICA

- 1. Zoológico
- 2. Chatelec
- 3. Las Platas
- 4. Chatelec
- SITIO HISTÓRICO**
- 1. Ex-Hacienda de Coahuatla
- 2. Casa de Emiliano Zapata (Avenacalco)
- 3. Palacio de Cortés
- 4. Hacienda de San José Vito Herrera
- 5. Ex-Hacienda de Chiquimila
- 6. Palacio Marqués de Cuatrecasas
- 7. Arquitectura de Cuautla
- Ruta de conventos:
  - A. La Asunción
  - B. La Natividad
  - C. Santo Domingo de Guzmán
  - D. San Juan Bautista
  - E. San Agustín
  - F. San Gabriel
  - G. San Juan Bautista
  - H. San Mateo Apolista
  - I. La Inmaculada Concepción
  - J. Santo Domingo de Guzmán
  - K. San Juan Bautista
- NATURALEZA**
- ÁREA NATURAL PROTEGIDA**
- HIROGRAFÍA**
- Lago, laguna o presa
- No pertenece

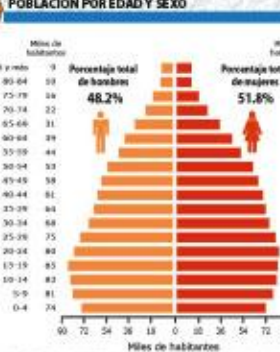
## PRINCIPAL ELEVACIÓN

- C. Cerro V. Volcán
- ECOSISTEMA**
- Boque tempestado
- Selva seca
- FAUNA**
- Tecolote
- Zacatuche
- Gallina de monte
- Ferre
- Venado cola blanca
- Linca
- Iguana

## TIASUCHI

- Vibora de cascabel
- Coatle
- Cacomitote
- Caril
- TIBIBIBO**
- PUNTO TURÍSTICO**
- 1. Centro Vocacional ara
- 2. Parque acático en Tlaxiapan
- 3. Parque Natural las Víctimas
- 4. Zoológico de Teacalco
- 5. Jardín Botánico Jardines de México
- 6. Tepicaco
- PUEBLO MÁGICO**

## POBLACIÓN POR EDAD Y SEXO





106°

106°

104°

# Nayarit

**Capital:** Tepic  
**Extensión:** 27 856.5 km<sup>2</sup>, 1.4% del territorio nacional  
**Municipios:** 20  
**Población:** 1 235 456 habitantes, 1.0% del total del país



### RANGOS DE ELEVACIÓN



ESCALA NUMÉRICA 1:1 500 000  
 ESCALA GRÁFICA

Proyección Cónica Conforme de Lambert

### LOCALIDADES MÁS POBLADAS

- 1 Tepic
- 2 Xalisco
- 3 San Vicente
- 4 San José del Valle
- 5 Ixtlán del Río
- 6 Mazcalcos
- 7 Tuxtepec
- 8 Compostela
- 9 Acaponeta
- 10 Santiago Ixcuintla

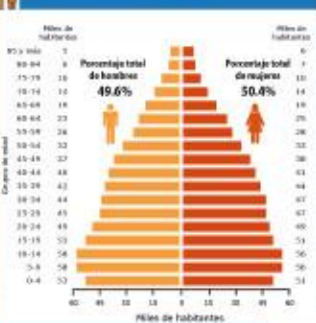
### PRINCIPALES ACTIVIDADES ECONÓMICAS

- |                    |                               |
|--------------------|-------------------------------|
| <b>AGRICULTURA</b> | <b>PECUARIO</b>               |
| Agave              | Cerdo                         |
| Arroz              | Molinos                       |
| Mango              | Serdas                        |
| Agua               | <b>INDUSTRIAL</b>             |
| Jamaica            | Ingeniería azucarera          |
| Huevo              | <b>FUENTES DE ENERGÍA</b>     |
|                    | <b>HIDROELÉCTRICA</b>         |
|                    | 1. Solidaridad                |
|                    | 2. Leonardo Rodríguez Alcaine |
|                    | 3. Alfredo Díaz Ayub          |



ESCALA 1:2 500 000

### POBLACIÓN POR EDAD Y SEXO



- ★ CAPITAL DEL ESTADO
- LÍMITE ESTADAL
- 📍 LOCALIDADES MÁS POBLADAS
- ✈️ INFRAESTRUCTURA
- ✈️ AEROPUESTO INTERNACIONAL Arrascaeta
- 🚢 PUERTO DE ATURDA De San Blas
- 🏠 CULTURA MÚSICO
- 1. De Compostela
- 2. Regional de Nayarit - Casa Museo Juan Escutia
- 3. De Asunción de los Reyes - Casa Museo Valentín Costa
- 🏛️ SITIO ARQUEOLÓGICO
- Las Totilas

- 🏰 SITIO HISTÓRICO
- 1. Fuente la Contaduría
- 2. Museo de silbo de Bribica Vera Ballerina
- 3. Casa Arrascaeta
- 4. Casa Museo de Resurrección Señora de la Asunción
- 🌿 NATURALEZA
- 🌿 ÁREA NATURAL PROTEGIDA
- 🌊 HIDROGRAFÍA
- 🌊 Laguna o presa
- 🌊 Río perenne
- 🌊 PRINCIPAL ELEVACIÓN
- 🌋 C. Cerro V Volcán
- 🏠 CASCAIDA
- 🏠 El Coate
- 🐉 MAMÍFERO
- La Torera

- 🌳 ECOSISTEMA
- 🌳 Pastizal
- 🌳 Bosque templado
- 🌳 Selva seca
- 🌳 Bosque nublado
- 🌳 Manglar
- 🌳 PALMA
- 🌳 Amadillo
- 🌳 Gallina jorobada
- 🌳 Cocodrilo
- 🌳 Delfín marino de botella

- 🐘 Guajolote
- 🐘 Iguana verde
- 🐘 Jabalí
- 🐘 Jabalí de collar
- 🐘 Jaguar
- 🐘 Mochilero
- 🐘 Ocotillo
- 🐘 Pato tepalcates
- 🐘 Puma
- 🐘 Salmorral
- 🐘 Teln
- 🐘 Tortuga galflora
- 🐘 Venado cola blanca
- 🐘 Aguila real

- 🏠 TURISMO
- 🏠 PUNTO TURÍSTICO
- 1. Plaza Bahía de Mataschén
- 2. Plaza Huasteca
- 3. Plaza Cruz de Ixcuintla
- 4. Plaza Huasteca
- 5. Plaza Nuevo Vallarta
- 6. Plaza Punta de Mita
- 7. Plaza Estación de Guaymas
- 8. Celebración Virgen de Guadalupe
- 9. Jardín Costa
- 🏠 PUEBLO MÁGICO

106°

106°

104°



# Nuevo León

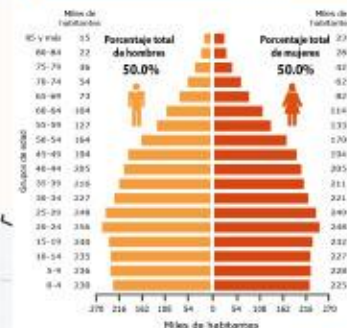


**Capital:** Monterrey  
**Extensión:** 64 156.2 km<sup>2</sup>, 3.3% del territorio nacional  
**Municipios:** 51  
**Población:** 5 784 442 habitantes, 4.6% del total del país

## LOCALIDADES MÁS POBLADAS

- 1 Monterrey
- 2 Guadalupe
- 3 Ciudad Apodaca
- 4 Ciudad General Escobedo
- 5 San Nicolás de los Garza
- 6 Ciudad Benito Juárez
- 7 Ciudad Santa Catarina
- 8 García
- 9 San Pedro Garza García
- 10 Cadereyta Jiménez

## POBLACIÓN POR EDAD Y SEXO



ESCALA NUMÉRICA 1: 2 000 000  
 ESCALA GRÁFICA



## RANGOS DE ELEVACIÓN



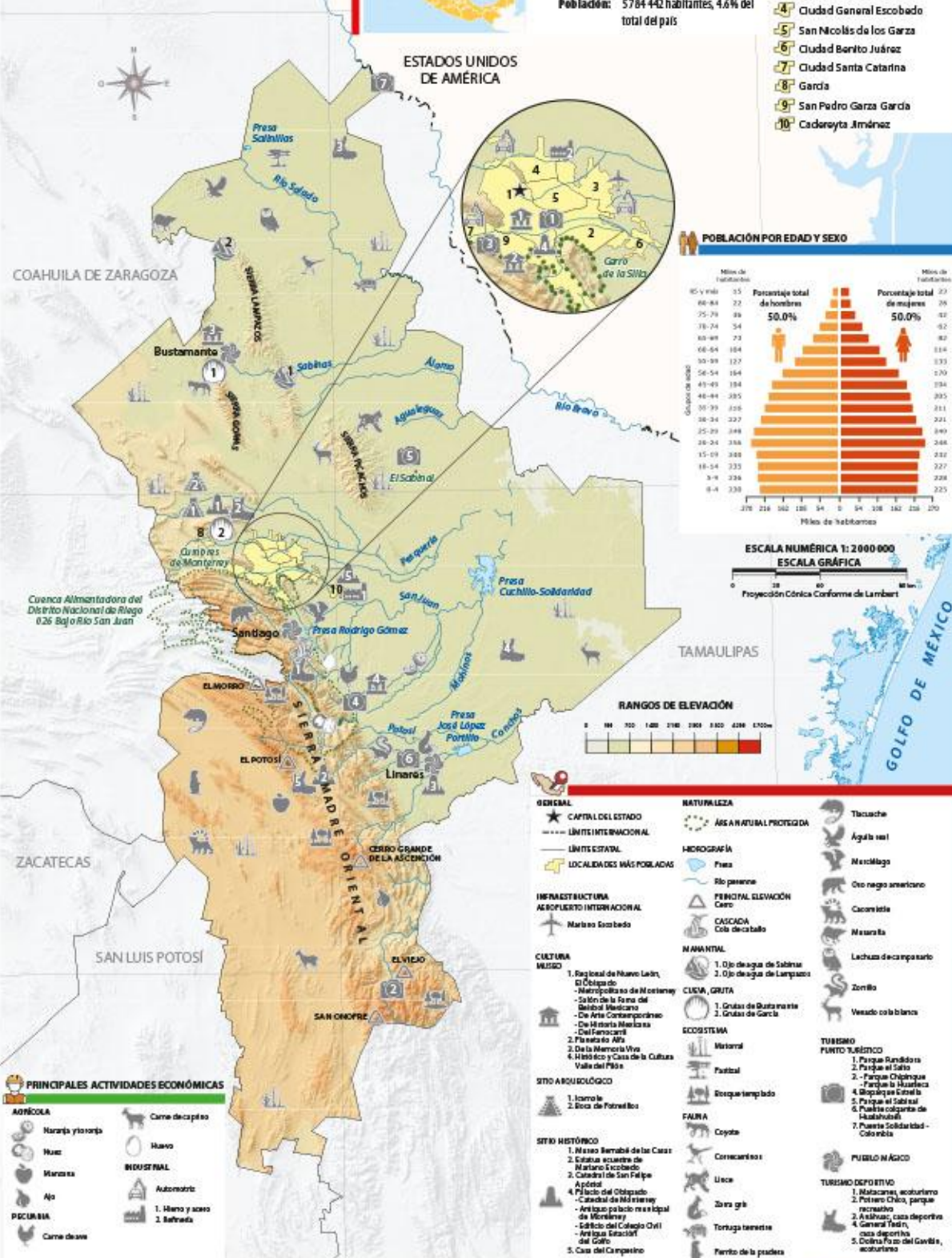
- GENERAL**
  - ★ CAPITAL DEL ESTADO
  - LÍMITE INTERNACIONAL
  - LÍMITE ESTATAL
  - 📍 LOCALIDADES MÁS POBLADAS
- INFRAESTRUCTURA**
  - ✈️ AEROPUERTO INTERNACIONAL
  - ✈️ Mariano Escobedo
- CULTURA MUSEO**
  - 1. Regional de Nuevo León, SI Cópico
  - 2. Metropolitano de Monterrey
  - 3. Salón de la Fama del Fútbol Mexicano
  - 4. De Arte Contemporáneo
  - 5. De la Memoria Viva
  - 6. Del Femenino
  - 7. Plazuela Alfa
  - 8. De la Memoria Viva
  - 9. Histórico y Casa de la Cultura Valle del Páso
- SITIO ARQUEOLÓGICO**
  - 1. Turolet
  - 2. Boca de Patrotillos
- SITIO HISTÓRICO**
  - 1. Museo Bernabé de la Casa
  - 2. Católicas escuela de Mariano Escobedo
  - 3. Canchales de San Felipe Apodaca
  - 4. Palacio del Obispo
  - 5. Catedral de Monterrey
  - 6. Antiguo palacio municipal de Monterrey
  - 7. Sábido del Colegio Civil
  - 8. Antiguo Sincrofit del Golfo
  - 9. Casa del Campesino

- NATURALEZA**
  - 🌿 ÁREA NATURAL PROTEGIDA
- HIDROGRAFÍA**
  - 🌊 Presa
  - 🌊 Río pasante
- PERIFONEO ELEVACIÓN**
  - 🏔️ Cerro
  - 🏔️ CASCADA
  - 🏔️ Cola de caballo
- NAMANTAL**
  - 1. Ojo de agua de Sabinas
  - 2. Ojo de agua de Lampazos
- CUEVA, GRUTA**
  - 1. Grutas de Guadalupe
  - 2. Grutas de García
- ECOSISTEMA**
  - 🌳 Matorral
  - 🌳 Pastizal
  - 🌳 Bosque templado
- FAUNA**
  - 🐺 Coyote
  - 🐺 Conepateo
  - 🐺 Uiraco
  - 🐺 Zorro gris
  - 🐺 Tortuga terrestre
  - 🐺 Perro de la piedad

- 🐉 Tlaxoche
- 🐉 Aguila real
- 🐉 Mestizaje
- 🐉 Oso negro americano
- 🐉 Cacomitla
- 🐉 Mestizaje
- 🐉 Lechuga de caparrito
- 🐉 Zorrillo
- 🐉 Venado cola blanca
- TURISMO PUNTO TURÍSTICO**
  - 1. Parque Fundadores
  - 2. Parque el Salto
  - 3. Parque Chapinque
  - 4. Parque la Huasteca
  - 5. Parque el Sabal
  - 6. Puntos colorados de Huasteca
  - 7. Puente Solidaridad - Colombia
- PUEBLO MÁGICO**
- TURISMO DEPORTIVO**
  - 1. Matancas, acuario
  - 2. Potosillo Chico, parque recreativo
  - 3. Añahuac, caza deportiva
  - 4. General Isidro, caza deportiva
  - 5. Dolina Pozo del Gavilán, acuario

## PRINCIPALES ACTIVIDADES ECONÓMICAS

- AGROPECUARIO**
  - 🐄 Carne de caprino
  - 🍊 Naranja y toronja
  - 🥜 Nuez
  - 🌾 Maíz
  - 🌿 Ajo
  - 🐄 Carne de vaca
- INDUSTRIAL**
  - 🏭 Automotriz
  - 1. Hierro y acero
  - 2. Siderurgia



COAHUILA DE ZARAGOZA

ESTADOS UNIDOS DE AMÉRICA

TAMAULIPAS

ZACATECAS

SAN LUIS POTOSÍ

SERRENA MADRE ORIENTAL

CERRO GRANDE DE LA ASCENCIÓN

EL VIEJO

SAN CAYETANO

GOLFO DE MÉXICO











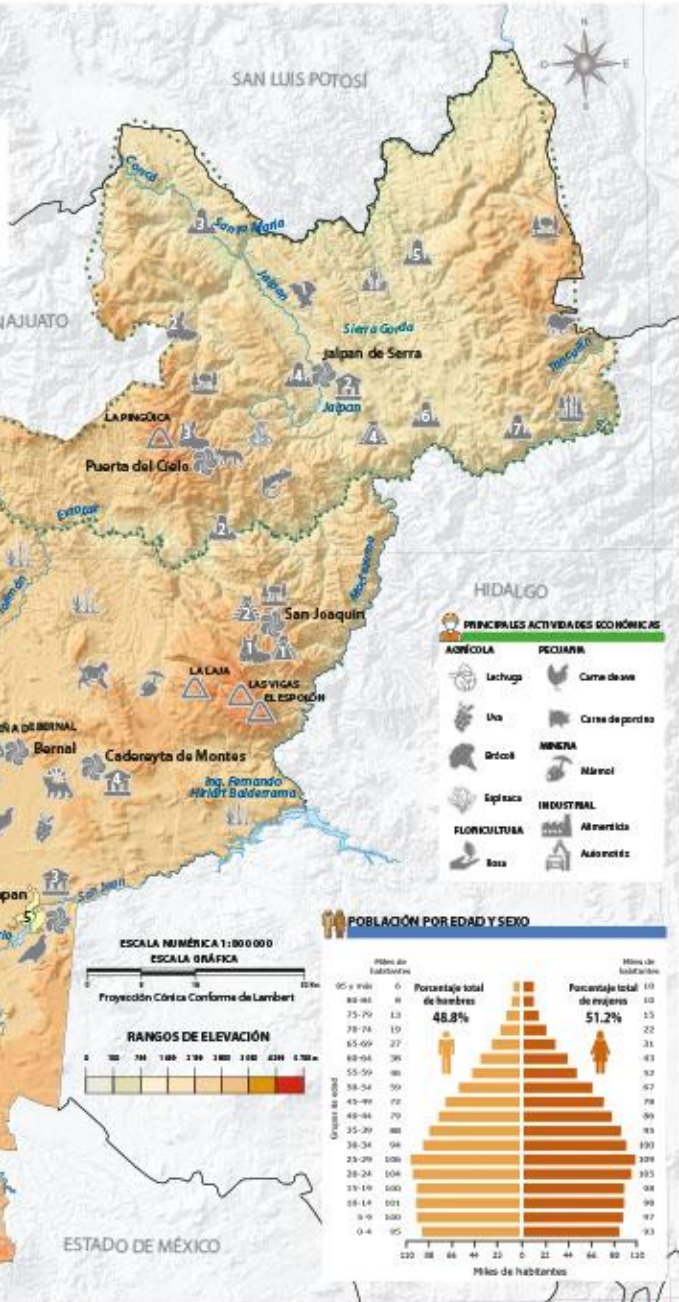
# Querétaro



**Capital:** Santiago de Querétaro  
**Extensión:** 11 690.6 km<sup>2</sup>,  
 0.6% del territorio nacional  
**Municipios:** 18  
**Población:** 2 368 467 habitantes,  
 1.9% del total del país

## LOCALIDADES MÁS POBLADAS

- 1 Santiago de Querétaro
- 2 San Juan del Río
- 3 El Pueblito
- 4 Juriquilla
- 5 Tequisquapan
- 6 San Pedro Mártir
- 7 San José el Alto
- 8 Santa Rosa Jáuregui
- 9 Saldamanga
- 10 Venceremos

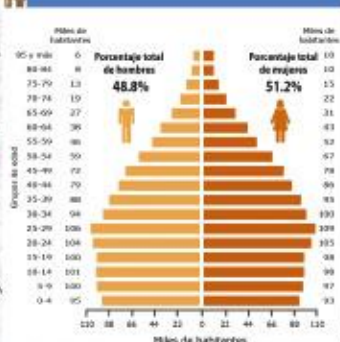


**HIDALGO**

**PRINCIPALES ACTIVIDADES ECONÓMICAS**

AGRICOLA	PECUARIA	MINERA	INDUSTRIAL
Luchugo	Carne de cerdo	Marmel	Automotriz
Uña	Carne de resaca	Marmel	Automotriz
Ovinos			
Especies			
Bosca			

## POBLACIÓN POR EDAD Y SEXO



GENERAL	SITIO HISTÓRICO	CASCADA	ECOSISTEMA	MUSEO
<ul style="list-style-type: none"> <li>★ CAPITAL DEL ESTADO</li> <li>— LÍMITE ESTATAL</li> <li>● LOCALIDADES MÁS POBLADAS</li> </ul>	<ul style="list-style-type: none"> <li>1. Cerro de las Campanas</li> <li>- Acueducto</li> <li>- Teatro de la República</li> <li>- Estación de Ferrocarril</li> <li>2. Milón de Ducarull</li> <li>3. Milón de San Miguel Conca</li> <li>4. Milón de Jaipán</li> <li>5. Monumento al Río Santiago Apóstol</li> <li>6. Milón de Nuestra Señora de la Luz de Tancoyotl</li> <li>7. Milón de San Francisco de Asís del Valle de Tlisco</li> <li>8. Iglesia Chiquita de la Cañada</li> <li>9. Fuente de la Historia</li> </ul>	<ul style="list-style-type: none"> <li>El Chuyaje</li> <li>Mabota</li> <li>Mucilla go</li> <li>Rara Inexperto de Hicociuama</li> <li>Uña</li> <li>Tlacuache</li> <li>Masarla</li> </ul>	<ul style="list-style-type: none"> <li>Madraza</li> <li>Tubismo</li> <li>Punto Turístico</li> <li>Pueblo Mágico</li> <li>Turismo Deportivo</li> </ul>	<ul style="list-style-type: none"> <li>1. Basílica de Querétaro</li> <li>2. Villorco de la Sierra Gorda de Querétaro</li> <li>3. Del Quince y el Virrey Tierno de Agosto</li> <li>4. Plazuela Dr. José Hernández Moreno</li> <li>5. Del Cine Nacional Rosalvo Solano</li> </ul>
<ul style="list-style-type: none"> <li>INFRAESTRUCTURA</li> <li>AEROPUESTO INTERNACIONAL</li> <li>CULTURA</li> <li>MUSEO</li> <li>SITIO ARQUEOLÓGICO</li> </ul>	<ul style="list-style-type: none"> <li>▲ SITIO HISTÓRICO</li> <li>▲ NATURALIZADA</li> <li>▲ HIBRIDOGRAFÍA</li> <li>▲ ÁREA NATURAL PROTEGIDA</li> <li>▲ RÍO PERMANENTE</li> <li>▲ PRINCIPAL ELECCIÓN</li> <li>▲ Cerro</li> </ul>	<ul style="list-style-type: none"> <li>▲ Cascada</li> <li>▲ Ecosistema</li> <li>▲ Bosque templado</li> <li>▲ Bosque nuboso</li> <li>▲ Selva seca</li> <li>▲ Fútbol</li> <li>▲ Fauna</li> <li>▲ Coyote</li> <li>▲ Zorro</li> </ul>	<ul style="list-style-type: none"> <li>▲ Museo</li> <li>▲ Turismo</li> <li>▲ Pueblo Mágico</li> <li>▲ Turismo Deportivo</li> </ul>	<ul style="list-style-type: none"> <li>▲ Infraestructura</li> <li>▲ Aeropuerto Internacional</li> <li>▲ Cultura</li> <li>▲ Museo</li> <li>▲ Sitio Arqueológico</li> </ul>

MICHOACÁN

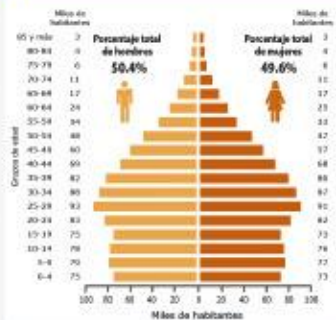


# Quintana Roo GOLF DE MÉXICO



**Capital:** Chetumal  
**Extensión:** 44 705.2 km<sup>2</sup>, 2.3% del territorio nacional  
**Municipios:** 11  
**Población:** 1 857 985 habitantes, 1.5% del total del país

## POBLACIÓN POR EDAD Y SEXO



YUCATÁN

20°

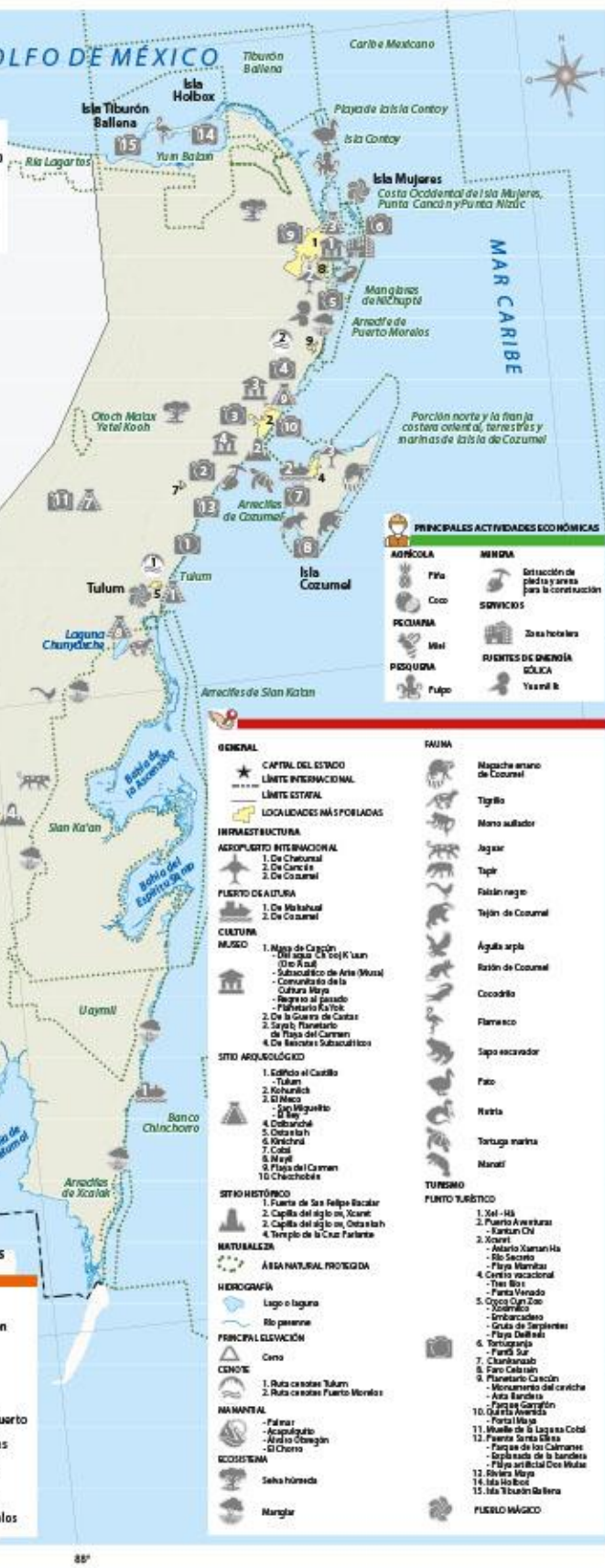
18°



- LOCALIDADES MÁS POBLADAS**
- 1 Cancún
  - 2 Playa del Carmen
  - 3 Chetumal
  - 4 Cozumel
  - 5 Tulum
  - 6 Felipe Carrillo Puerto
  - 7 Puerto Aventuras
  - 8 Alfredo V. Bonfil
  - 9 Puerto Morelos
  - 10 José María Morales

BELICE

88°



## PRINCIPALES ACTIVIDADES ECONÓMICAS

AGRICOLA	MINERA
Plátano	Extracción de piedra y arena para la construcción
Coco	SERVICIOS
PECUARIO	Zona hotelera
Miel	FUENTES DE ENERGÍA
PIQUERIA	EOLICA
	Yacimientos

## GENERAL

- ★ CAPITAL DEL ESTADO
- LÍMITE INTERNACIONAL
- LÍMITE ESTADAL
- 🏠 LOCALIDADES MÁS POBLADAS

## INFRAESTRUCTURA

- ✈️ AEROPUERTO INTERNACIONAL
  1. De Chetumal
  2. De Cancún
  3. De Cozumel
- 🚢 PUERTO DE CULTURA
  1. De Mahahual
  2. De Cozumel

## CULTURA

- 🏛️ MUSEO
  1. Museo de Cráneos
  2. Museo de la Cultura Maya
  3. Museo de la Cultura Maya
  4. Museo de la Cultura Maya
  5. Museo de la Cultura Maya
  6. Museo de la Cultura Maya
  7. Museo de la Cultura Maya
  8. Museo de la Cultura Maya
  9. Museo de la Cultura Maya
  10. Museo de la Cultura Maya

## SITIO ARQUEOLÓGICO

1. Edificio el Castillo - Tulum
2. Chichén Itzá
3. El Nido - Tulum
4. Cobanché - Tulum
5. Cenote Ah Ha - Tulum
6. Kinichil - Tulum
7. Cobá - Tulum
8. Mayá - Tulum
9. Playa del Carmen
10. Chichén Itzá

## SITIO HISTÓRICO

1. Fuente de San Felipe Bacalar
2. Capita del siglo XV, Xucé
3. Capita del siglo XV, Oxté
4. Templo de U'uc'ub'uc'

## NATURALEZA

### ÁREA NATURAL PROTEGIDA

- 🌊 HIDROGRAFÍA
  - Lago o laguna
  - Río permanente
- 🏞️ PRINCIPAL ELEVACIÓN
  - Cerro
- 🏞️ CERVO
  1. Ruta cañales Tulum
  2. Ruta cañales Puerto Morelos

## MANANTIAL

- Palmar
- Acapulcútil
- Arroyo Obregon
- El Charco

## ECOSISTEMA

- Selva húmeda
- Manglar

## FUNA

- Mapache anano de Cozumel
- Tigillo
- Mono aullador
- Jaguar
- Tupir
- Falán negro
- Taján de Cozumel
- Águila arpa
- Ratón de Cozumel
- Cocodrilo
- Flamenco
- Sapo escarador
- Pato
- Nutria
- Tortuga marina
- Maratí

## TURISMO

- PUNTO TURÍSTICO**
1. Xel-Há
  2. Puerto Aventuras
  3. Xucé
  4. Cueva de la Cruz
  5. Cueva de la Cruz
  6. Tortugario
  7. Chichén Itzá
  8. Faro Calceh
  9. Planario de Cozumel
  10. Oquiltá
  11. Mundo de la Laguna Cobá
  12. Fuente Santa Elena
  13. Parque de los Calmantes
  14. Isla Holbox
  15. Isla Mujeres
- PUERTO MÁGICO**

20°

88°

18°



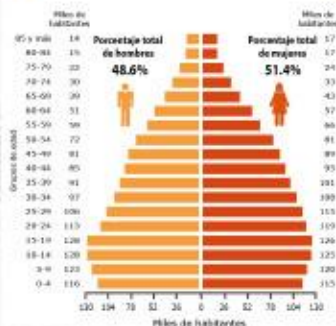
# San Luis Potosí

**Capital:** San Luis Potosí  
**Extensión:** 61 138.0 km<sup>2</sup>, 3.1% del territorio nacional  
**Municipios:** 58  
**Población:** 2 822 255 habitantes, 2.2% del total del país

## LOCALIDADES MÁS POBLADAS

- 1 San Luis Potosí
- 2 Soledad de Graciano Sánchez
- 3 Ciudad Valles
- 4 Matahuala
- 5 Rioverde
- 6 Ciudad Fernández
- 7 Ébano
- 8 Tamazunchale
- 9 Salinas de Hidalgo
- 10 Tamulín

## POBLACIÓN POR EDAD Y SEXO



ESCALA NUMÉRICA 1: 2 000 000  
 ESCALA GRÁFICA



Proyección Cónica Conforme de Lambert

- GENERAL**
- ★ CAPITAL DEL ESTADO
- LÍMITE ESTADAL
- 🏡 LOCALIDADES MÁS POBLADAS
- INFRAESTRUCTURA**
- ✈️ AEROPUERTO INTERNACIONAL Forcero Arévalo
- CULTURA**
- MUSEO**

  1. Regional Potosino
  2. Parícuti el Padre José Rodríguez
  3. Museo Teófilo Ibarra
  4. De las Culturas de la Huasteca Potosina Tamazunchale
  5. De las Culturas de Matahuala
  6. Alben Carrillo
  7. Lacerara Carrington

- SITIO ARQUEOLÓGICO**

  1. El Consuelo
  2. Tancitaro

- SITIO HISTÓRICO**

  1. Casa de la So-Hacienda Itecas
  2. Tonal de Ocampo
  3. Centro Cultural Caja Real
  4. Teatro Alarcón
  5. Estación de ferrocarril San Luis Potosí antiguo

- NATURALEZA**
- 🌳 ÁREA NATURAL PROTEGIDA
- HIDROGRAFÍA**
- 🌊 Río perenne
- 🌊 Lago, laguna, presa
- PRINCIPAL ELEVACIÓN**
- CASCADA**

  1. El Salto
  2. Meco
  3. Miras Viejas
  4. De Mico
  5. Tamazunchale
  6. Tancitaro

- CIUDA CRITA**
- 🏰 De las Castellas
- ECOSISTEMA**
- Nacional
- Patrimonial
- Reserva Interoceánica
- Salva seca
- Salva húmeda
- FAUNA**
- 🐘 Tejón
- 🐘 Gato montés
- 🐘 Tacuache
- 🐘 Zorro


- 🐘 Puma
- 🐘 Aguilucho
- 🐘 Cacomitile
- 🐘 Cotona arena
- 🐘 Tigre
- 🐘 Venado
- 🐘 Armadillo
- 🐘 Salamandra
- 🐘 Zorra

- 🐘 Fara serotónica
- 🐘 Tepalcates
- 🐘 Iguala
- 🐘 Jabalí
- TURISMO PUNTO TURÍSTICO**

  1. Castillo y ermita de Edward James
  2. Laguna de la Media Luna
  3. Aguas termales de Tamulín
  4. El Sacre la Cruz del Sr. Machi huaypa
  5. Templo de la Divina Pastora

- PIEBLO MÁGICO**
- 🏡 Silveo de las Golondrinas, ngel

## RANGOS DE ELEVACIÓN



## PRINCIPALES ACTIVIDADES ECONÓMICAS

- AGRICULTA**
- 🌾 Tomate rojo
- 🌾 Maíz
- 🌾 Cafa de azúcar
- 🌾 Chile verde
- PECUARIA**
- 🐄 Carne de caprino
- 🐄 Carne de bovino
- 🐄 Carne de ovino
- INDUSTRIAL**
- 🚗 1. Oro y plata
- 🚗 2. Fluorita
- 🚗 Automóvil
- 🚗 Huevo

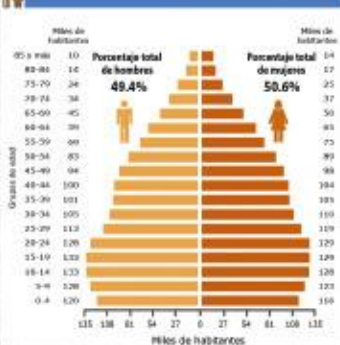


# Sinaloa



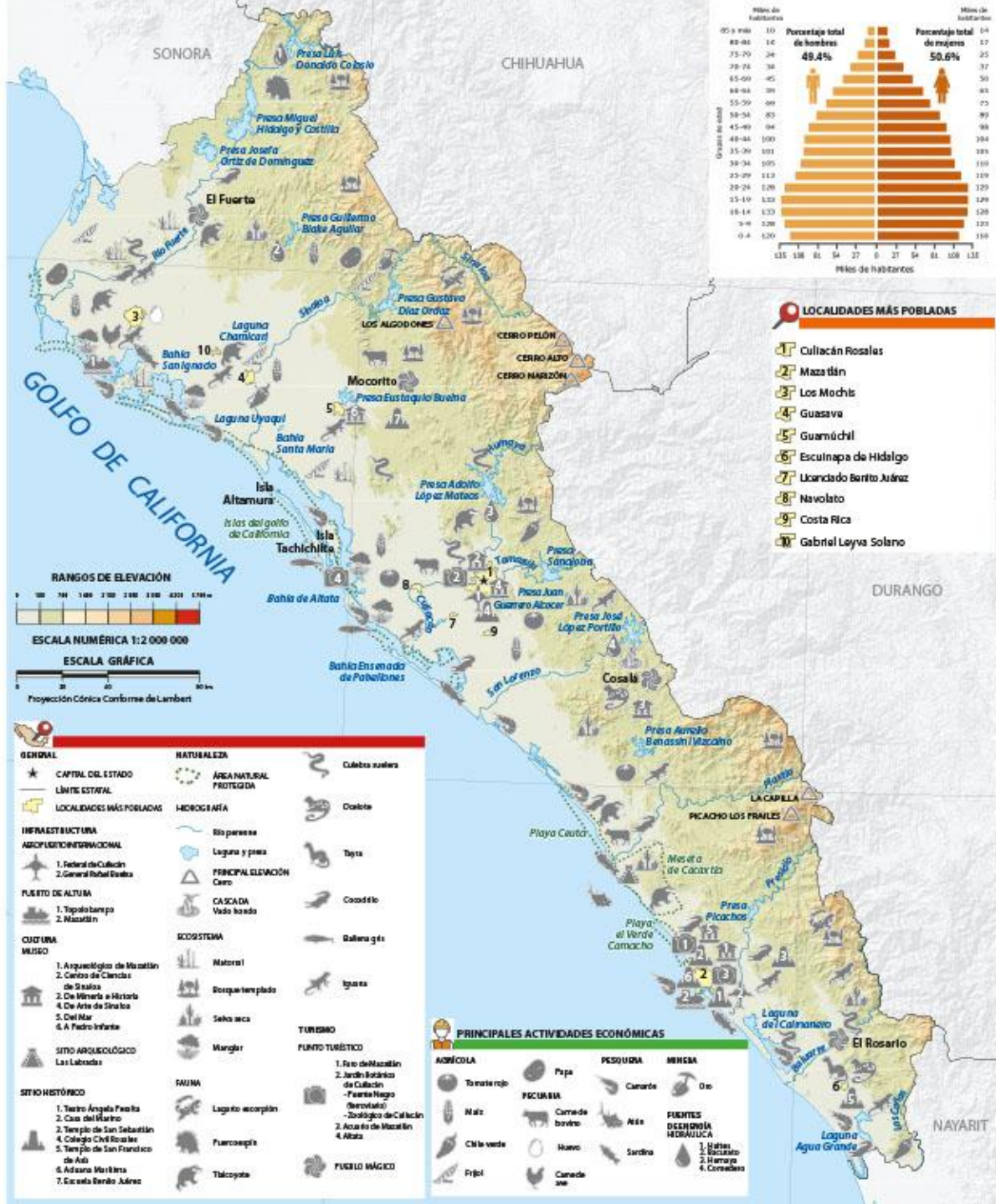
**Capital:** Culiacán Rosales  
**Extensión:** 57 365.4 km<sup>2</sup>, 2.9% del territorio nacional  
**Municipios:** 18  
**Población:** 3 026 943 habitantes, 2.4% del total del país

## POBLACIÓN POR EDAD Y SEXO

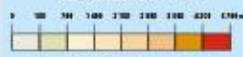


## LOCALIDADES MÁS POBLADAS

- 1 Culiacán Rosales
- 2 Mazatlán
- 3 Los Mochis
- 4 Guasave
- 5 Guamúchil
- 6 Escuinapa de Hidalgo
- 7 Licenciado Benito Juárez
- 8 Navolato
- 9 Costa Rica
- 10 Gabriel Leyva Solano



### RANGOS DE ELEVACIÓN



ESCALA NUMÉRICA 1:2 000 000

ESCALA GRÁFICA



Proyección Cónica Conforme de Lambert

### GENERAL

- ★ CAPITAL DEL ESTADO
- LÍMITE ESTADAL
- 📍 LOCALIDADES MÁS POBLADAS

### INFRAESTRUCTURA

- ✈️ AEROPUERTO INTERNACIONAL
- 1. Federal de Culiacán
- 2. General Rafael Ángel

### PUERTO DE ALTIURA

- 1. Topolobampo
- 2. Mazatlán

### CULTURA

- 🏛️ MUSEO
- 1. Arqueológico de Mazatlán
- 2. Centro de Ciencias de Sinaloa
- 3. De Minería e Historia
- 4. De Arte de Sinaloa
- 5. Del Mar
- 6. A Pedro Infante

### SITIO ARQUEOLÓGICO

- 🏰 Las Labradas

### SITIO HISTÓRICO

- 1. Teatro Ángela Peralta
- 2. Casa del Marqués
- 3. Templo de San Sebastián
- 4. Colegio Civil Rosales
- 5. Templo de San Francisco de Asís
- 6. Adarzo Martínez
- 7. Escuela Benito Juárez

### NATURALEZA

- 🌿 Culebra azulera

### ÁREA NATURAL PROTEGIDA

- 🐉 Ocotillo

### HEROGEAFA

- 🌊 Río perenne
- 🌊 Laguna y presa

### PRINCIPAL ELECCIÓN

- 🏠 Casa

### CASCADA

- 🌊 Vado bañado

### ECOSISTEMA

- 🌳 Natural
- 🌳 Bosque templado
- 🌳 Selva seca

### MANGLAR

- 🌿 Manglar

### FAUNA

- 🦎 Lagarto acoripán
- 🦎 Faurcoepé
- 🦎 Tlácoyote

### TURISMO

#### PUNTO TURÍSTICO

- 1. Faro de Mazatlán
- 2. Jardín Botánico de Culiacán - Fuente Negro (Revolución)
- 3. Zoológico de Culiacán
- 4. Alhata

#### PUEBLO MÁGICO

- 🏡

## PRINCIPALES ACTIVIDADES ECONÓMICAS

### AGRICULTURA

- 🌾 Tomate rojo
- 🌾 Maíz
- 🌾 Cebolla verde
- 🌾 Frijol

### PECUARIO

- 🐄 Paja
- 🐄 Carne de bovino
- 🐄 Huevo
- 🐄 Carne de cerdo

### PECUARIO

- 🐔 Carne de
- 🐔 Huevo
- 🐔 Carne de cerdo

### MINERA

- 🏠 Oro
- 🏠 Plata
- 🏠 Sargento

### FUENTES DE ENERGÍA HIDROELÉCTRICA

- 1. Bajío
- 2. Escuinapa
- 3. Hermosillo
- 4. Comodoro




# Sonora

**Capital:** Hermosillo  
**Extensión:** 179 354.7 km<sup>2</sup>, 9.1% del territorio nacional  
**Municipios:** 72  
**Población:** 2 944 840 habitantes, 2.3% del total del país



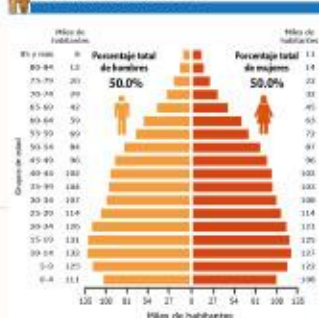
### RANGOS DE ELEVACIÓN



ESCALA NUMÉRICA 1:3 000 000  
 ESCALA GRÁFICA



### POBLACIÓN POR EDAD Y SEXO



ESTADOS UNIDOS DE AMÉRICA

### PRINCIPALES ACTIVIDADES ECONÓMICAS

AGRICULTURA	MINERA	INDUSTRIAL	FUENTES DE ENERGÍA HIDROELÉCTRICA
Uva	1. Oro	Automotores	Magdalena de Abasco
Trigo	2. Plata	Magdalena de Abasco	El Novillo
Calabaza	Carnes de cerdo	Macanilla	
Papa	Carnes de vaca		
Sandía	Carne de pollo		

- GENERAL**
  - ★ CAPITAL DEL ESTADO
  - LÍMITES INTERNACIONAL
  - LÍMITES ESTATALES
  - 📍 LOCALIDADES MÁS POBLADAS
  - INFRAESTRUCTURA**
    - ✈ AEROPUERTO INTERNACIONAL General Ignacio
    - 🚚 Puente de Guaymas
  - CONSERVADORA**
    - 1. Gobierno Hato
    - 2. Seta Carl Segura
  - CULTURA MÚSICO**
    - 1. Región del Sonora
    - Cio Arie de Sonora
    - Regional de la Universidad de Sonora
    - De la Cultura Popular de los Indígenas de Sonora
    - 2. Costa Ancha de Sonora
    - 3. Sonora de la Revolución
    - El Rincón de los Virreyes
    - Planatorio de Cajeme
    - Antonio Sánchez Bora
    - 4. De la Lucha Obrera
    - 5. Rincón de los Saes
  - ZONA ARQUEOLÓGICA**
    - 1. Tlachasas
    - 2. Pinturas rupestres de Pintada
    - 3. Pinturas rupestres en Cabaca

- SITIO HISTÓRICO**
  - Misión de Nuestra Señora del Pilar y Santiago de Coahuila
  - Museo de los Mártires de 1905
  - Monumento a Jesús García Corona, Misionero de Nacozari
  - Parque de dinosaurios y ruta de trabajo de dinosaurio en Guaymas
  - Mina de la Caridad y Casa del Gral. Álvaro Obregón
  - Estación de ferrocarril Navojas
  - Misión de San Ignacio de Cabarcos
  - Misión de San Pedro y San Pablo de Tototapan
  - Misión de Nuestra Señora de la Concepción de Baviónica
  - Estación del ferrocarril Nacozari
- NATURALEZA**
  - 🌳 ÁREA NATURAL PROTEGIDA
  - HYDROLOGÍA**
    - 🌊 Pasa
    - 🌊 Río pasero
  - 📍 PRINCIPAL ELEVACIÓN

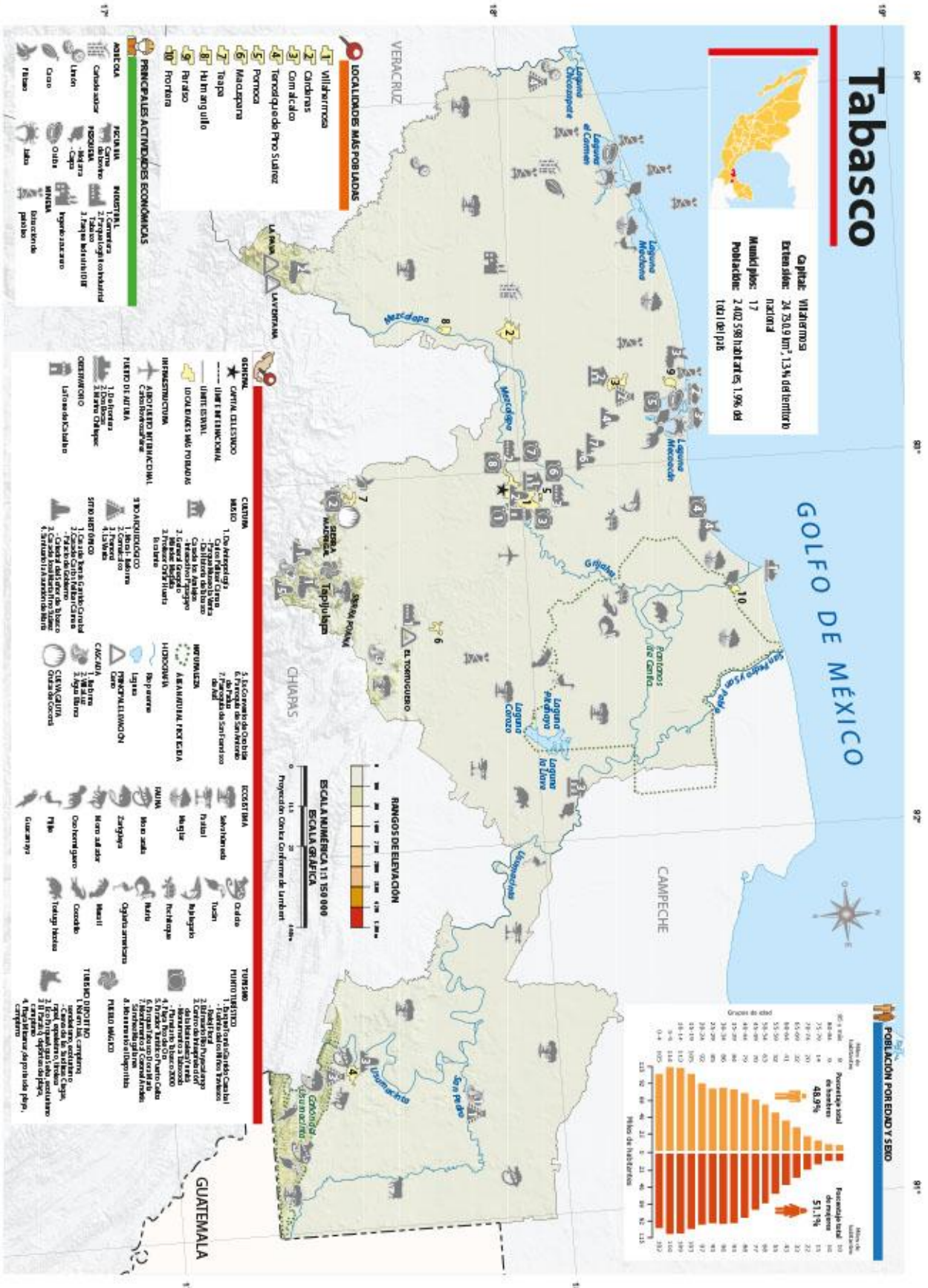
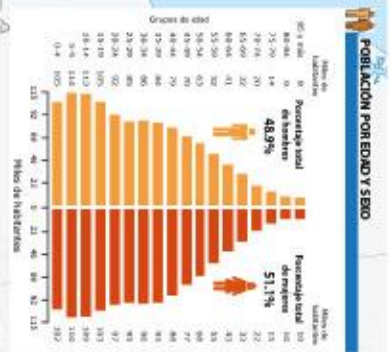
- ECOSISTEMA**
  - Montaña
  - Bosque templado
  - Selva seca
  - Manglar
  - Pradera de la pradera
  - Lobo
  - Serpiente real
  - Culebra tigrada de pascua
  - Fueta
  - Tibicoyote
  - Culebra samana
  - Jaguarundi
  - Ocelote
  - Armadillo
  - Mochuelo de Gila
- FALNA**
  - Perro de la pradera
  - Lobo
  - Serpiente real
  - Culebra tigrada de pascua
  - Fueta
  - Tibicoyote
  - Culebra samana
  - Jaguarundi
  - Ocelote
  - Armadillo
  - Mochuelo de Gila
- TURISMO**
  - 🏰 PUNTO TURÍSTICO
- FLORA**
  - Tortuga marítima
  - Ballena gris
  - Ballena azul
  - Ballena jorobada
  - Mariposa cola blanca
  - Coyote
  - Gorrión clavelino
  - Vibora de cascabel
- FAUNA**
  - Perro de la pradera
  - Lobo
  - Serpiente real
  - Culebra tigrada de pascua
  - Fueta
  - Tibicoyote
  - Culebra samana
  - Jaguarundi
  - Ocelote
  - Armadillo
  - Mochuelo de Gila
- FLORA MÁGICA**

- LOCALIDADES MÁS POBLADAS**
  - Hermosillo
  - Ciudad Obregón
  - Heroica Nogales
  - San Luis Río Colorado
  - Navojas
  - Heroica Guaymas
  - Agua Prieta
  - Heroica Caborca
  - Puerto Peñasco
  - Miguel Alemán

# Tabasco



**Capital:** Villahermosa  
**Extensión:** 24 350.9 km<sup>2</sup>, 1.3% del territorio nacional  
**Mundo plus:** 17  
**Población:** 2 402 598 habitantes, 1.9% del total del país




## LOCALIDADES MAS POBLADAS

- Villahermosa
- Cárdenas
- Comalcalco
- Tenochtitlán de Pro Sulaez
- Poncha
- Macapana
- Tapa
- Huixtla
- Riviera
- Progreso

## PRINCIPALES ACTIVIDADES ECONOMICAS

- | AGRICULTURA   | INDUSTRIA       |
|---------------|-----------------|
| 1. Cacao      | 1. Maderera     |
| 2. Maíz       | 2. Petrolera    |
| 3. Arroz      | 3. Textil       |
| 4. Cereales   | 4. Química      |
| 5. Hortalizas | 5. Alimentaria  |
| 6. Frutas     | 6. Metalúrgica  |
| 7. Ganadería  | 7. Artesanal    |
| 8. Pesca      | 8. Maderera     |
| 9. Caza       | 9. Textil       |
| 10. Minería   | 10. Química     |
| 11. Pesca     | 11. Alimentaria |
| 12. Caza      | 12. Metalúrgica |
| 13. Minería   | 13. Artesanal   |
| 14. Pesca     | 14. Química     |
| 15. Caza      | 15. Alimentaria |
| 16. Minería   | 16. Metalúrgica |
| 17. Pesca     | 17. Artesanal   |



- | GENERAL   | CULTURA                            | ECOSISTEMA   | TURISMO                         |
|---|------------------------------------|--------------|---------------------------------|
| <b>CAPITAL:</b> Villahermosa  | 1. Museo de Historia y Etnografía  | 1. Sabal     | 1. Monumento a los Niños Héroes |
| <b>CIUDADES:</b> Cárdenas, Comalcalco, Tenochtitlán de Pro Sulaez, Poncha, Macapana, Tapa, Huixtla, Riviera, Progreso | 2. Museo de Arte y Etnografía      | 2. Mangle    | 2. Museo de Arte y Etnografía   |
| <b>INDUSTRIAS:</b> Maderera, Textil, Química, Alimentaria, Metalúrgica, Artesanal                                     | 3. Museo de Historia y Etnografía  | 3. Mangrove  | 3. Museo de Arte y Etnografía   |
| <b>ACTIVIDADES:</b> Agricultura, Pesca, Caza, Minería   | 4. Museo de Historia y Etnografía  | 4. Mangrove  | 4. Museo de Arte y Etnografía   |
| <b>RECURSOS:</b> Agua, Energía, Pesca, Caza, Minería  | 5. Museo de Historia y Etnografía  | 5. Mangrove  | 5. Museo de Arte y Etnografía   |
| <b>PROBLEMAS:</b> Deforestación, Contaminación, Cambio Climático  | 6. Museo de Historia y Etnografía  | 6. Mangrove  | 6. Museo de Arte y Etnografía   |
| <b>PROTECCION:</b> Parques Nacionales, Reservas de Biosfera   | 7. Museo de Historia y Etnografía  | 7. Mangrove  | 7. Museo de Arte y Etnografía   |
| <b>DEPORTE:</b> Fútbol, Baloncesto, Voleibol, Béisbol   | 8. Museo de Historia y Etnografía  | 8. Mangrove  | 8. Museo de Arte y Etnografía   |
| <b>COMERCIO:</b> Comercio Exterior, Comercio Interior   | 9. Museo de Historia y Etnografía  | 9. Mangrove  | 9. Museo de Arte y Etnografía   |
| <b>COMUNICACION:</b> Telefonía, Internet, Radiodifusión   | 10. Museo de Historia y Etnografía | 10. Mangrove | 10. Museo de Arte y Etnografía  |
| <b>TRANSPORTE:</b> Carreteras, Ferrocarril, Avión, Barco  | 11. Museo de Historia y Etnografía | 11. Mangrove | 11. Museo de Arte y Etnografía  |
| <b>ENERGIA:</b> Hidroeléctrica, Solar, Eólica   | 12. Museo de Historia y Etnografía | 12. Mangrove | 12. Museo de Arte y Etnografía  |
| <b>SAUD:</b> Hospitales, Centros de Salud, Farmacias  | 13. Museo de Historia y Etnografía | 13. Mangrove | 13. Museo de Arte y Etnografía  |
| <b>EDUCACION:</b> Escuelas, Universidades, Institutos   | 14. Museo de Historia y Etnografía | 14. Mangrove | 14. Museo de Arte y Etnografía  |
| <b>RECREACION:</b> Parques, Playas, Centros de Espectáculos   | 15. Museo de Historia y Etnografía | 15. Mangrove | 15. Museo de Arte y Etnografía  |
| <b>SEGURIDAD:</b> Policía, Armado, Bomberos   | 16. Museo de Historia y Etnografía | 16. Mangrove | 16. Museo de Arte y Etnografía  |
| <b>DEFENSA:</b> Ejército, Fuerza Armada   | 17. Museo de Historia y Etnografía | 17. Mangrove | 17. Museo de Arte y Etnografía  |



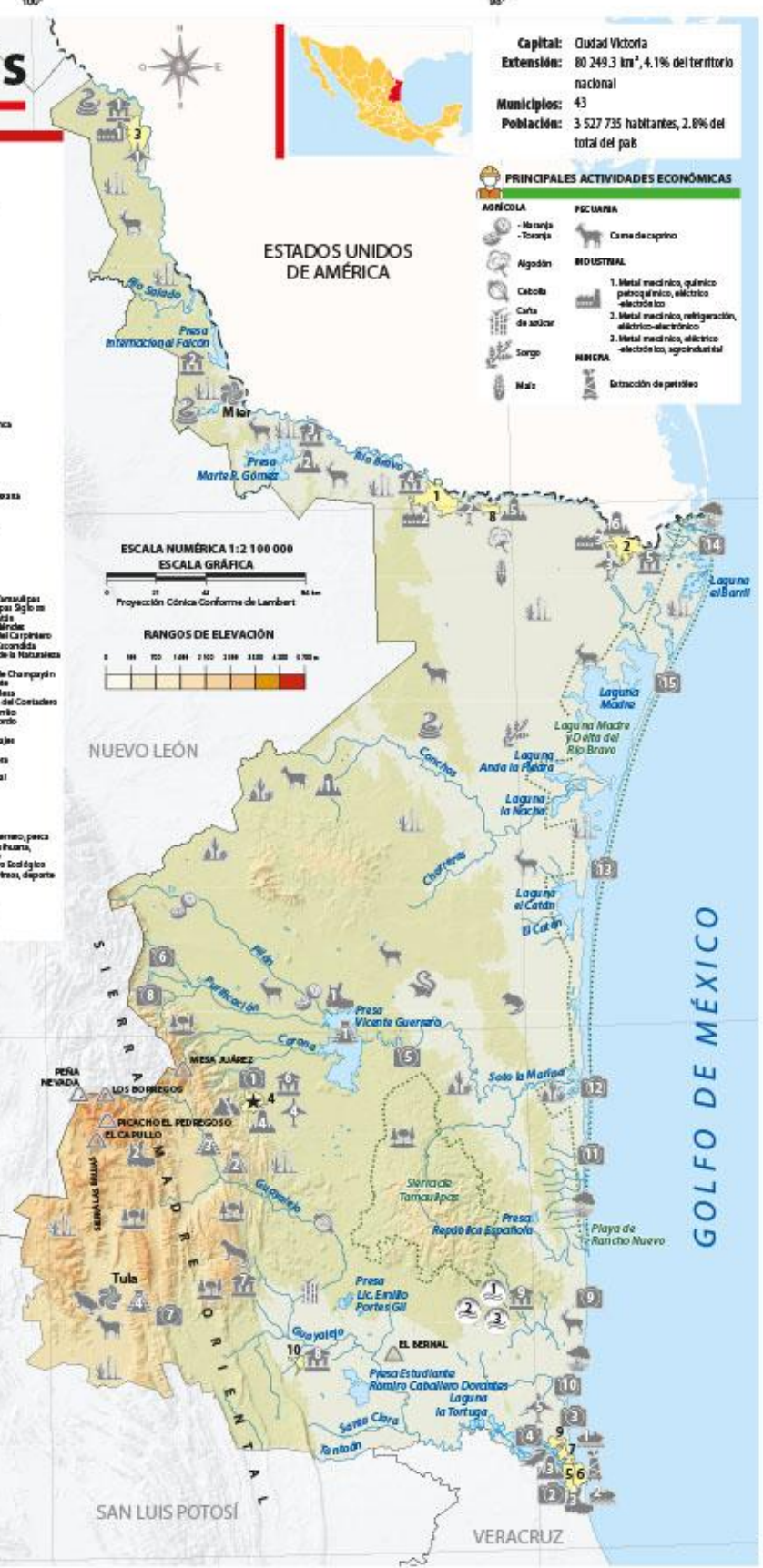
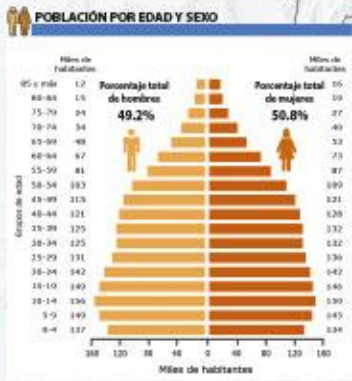
# Tamaulipas

**Capital:** Ciudad Victoria  
**Extensión:** 80 249.3 km², 4.1% del territorio nacional  
**Municipios:** 43  
**Población:** 3 527 735 habitantes, 2.8% del total del país

- PRINCIPALES ACTIVIDADES ECONÓMICAS**
- |  |                        |
|--|------------------------|
| <b>AGRICOLA</b>  | <b>PECUARIO</b>        |
| Mañíz<br>Toronja<br>Algodón<br>Cebolla<br>Café de arábica<br>Sorgo<br>Maíz   | Cerda de caprino       |
| <b>INDUSTRIAL</b>  | <b>MINERA</b>          |
| 1. Metal mecánico, químico, petroquímico, eléctrico-electrónico<br>2. Metal mecánico, refrigeración, eléctrico-electrónico<br>3. Metal mecánico, eléctrico-electrónico, agroindustrial | Extracción de petróleo |

- GENERAL**
- ★ CAPITAL DEL ESTADO
  - - - LÍMITE INTERNACIONAL
  - LÍMITE ESTADAL
  - 📍 LOCALIDADES MÁS POBLADAS
- INFRAESTRUCTURA**
- AEROPUESTO INTERNACIONAL**
1. Querétaro
  2. General Lucio Blanco
  3. General Sarandón Cuevas
  4. General Pedro José Méndez
  5. General Francisco Javier Mina
- Puerto de Aduana**
1. De Altamira
  2. Istadal México
  3. Puerto de Tampico
- CULTURA**
- MUSIO**
1. De Historia Natural
  2. Troncos regionales
  3. Municipal de Camargo
  4. Histórico de Rayón
  5. Del Agrarismo Mexicano
  6. Caducado de Historia Regional
  7. Regional de Historia
  8. Historia Natural - Turismo
  9. Científica Centro Interpretativo Ecológico al Cielo
  10. Arqueológico Ardeña Riba
  11. Regional de Antropología e Historia de Altamira
- SITIO ARQUEOLÓGICO**
1. Viejo Padilla
  2. Balcón de Misericordia
  3. Los Jasantes
  4. Caribó
- SITIO HISTÓRICO**
1. Parrquia de Nuestra Señora de Loreto
  2. Escuela Primaria Apolario Felch y Guerra
  3. Catedral del Sagrado Corazón de Jesús
  4. Presidencia Municipal de Ciudad Victoria
  5. Ex-Hacienda La Soledad y Casa Cruz
- NATURALEZA**
- ÁREA NATURAL PROTEGIDA**
- HIPOGRAFÍA**
- Laguna o presa
  - Río parana
- PRINCIPAL ELECCIÓN**
- Cero
- CENOTE**
1. Fosa Aldama
  2. El Zacañón
  3. Fosa Verde
- CAJÓN**
- El Mucilo
- LOCALIDADES MÁS POBLADAS**
1. Reynosa
  2. Heroica Matamoros
  3. Nuevo Laredo
  4. Ciudad Victoria
  5. Tampico
  6. Ciudad Madero
  7. Miramar
  8. Ciudad Río Bravo
  9. Altamira
  10. Ciudad Mante

- ECOSISTEMA**
- Manglar
  - Bosque templado
  - Mixtral
  - Selva seca
- FAUNA**
- Vibora de cascabel
  - Jaguarundi
  - Cocodrilo
  - Zorroillo espalda blanca
  - Teta
  - Lagartija comuna tarasca
  - Versado cola blanca
- TURISMO**
- PUNTO TURÍSTICO**
1. Centro Cultural Tamaulipas
  2. Parque Tamaulipas Siglo XX
  3. Zoológico Tamaulipas
  4. Faro el Puerto Meléndez
  5. Parque Laguna del Carpio
  6. Laguna la Vega Sacandubá
  7. Parque la Caba de la Naturaleza
  8. Playa Miramar
  9. Parque Laguna de Champoyán
  10. Paraiso de El Fuerte
  11. Ex-Hacienda la Misra
  12. Santuario Virgen del Costado
  13. Santuario el Choncho
  14. Playa Barra del Tordo
  15. Playa Tacso
  16. Playa de Tapachajal
  17. Playa la Felicia
  18. Playa la Carbonera
  19. Playa Bagdad
  20. Playa el Mucilo
- TURISMO DEPORTIVO**
1. Presa Vicente Guerrero, pesca
  2. Canchales en Miquihuana, deporte acuático
  3. Parque Recreativo Ecológico Tori Andrade de Olmos, deporte acuático
- PUEBLO MÁGICO**










# Veracruz



**Capital:** Xalapa - Enrique  
**Extensión:** 71 823.5 km<sup>2</sup>  
 3.7% del territorio nacional  
**Municipios:** 212  
**Población:** 8 062 579 habitantes,  
 6.4% del total del país

## POBLACIÓN POR EDAD Y SEXO

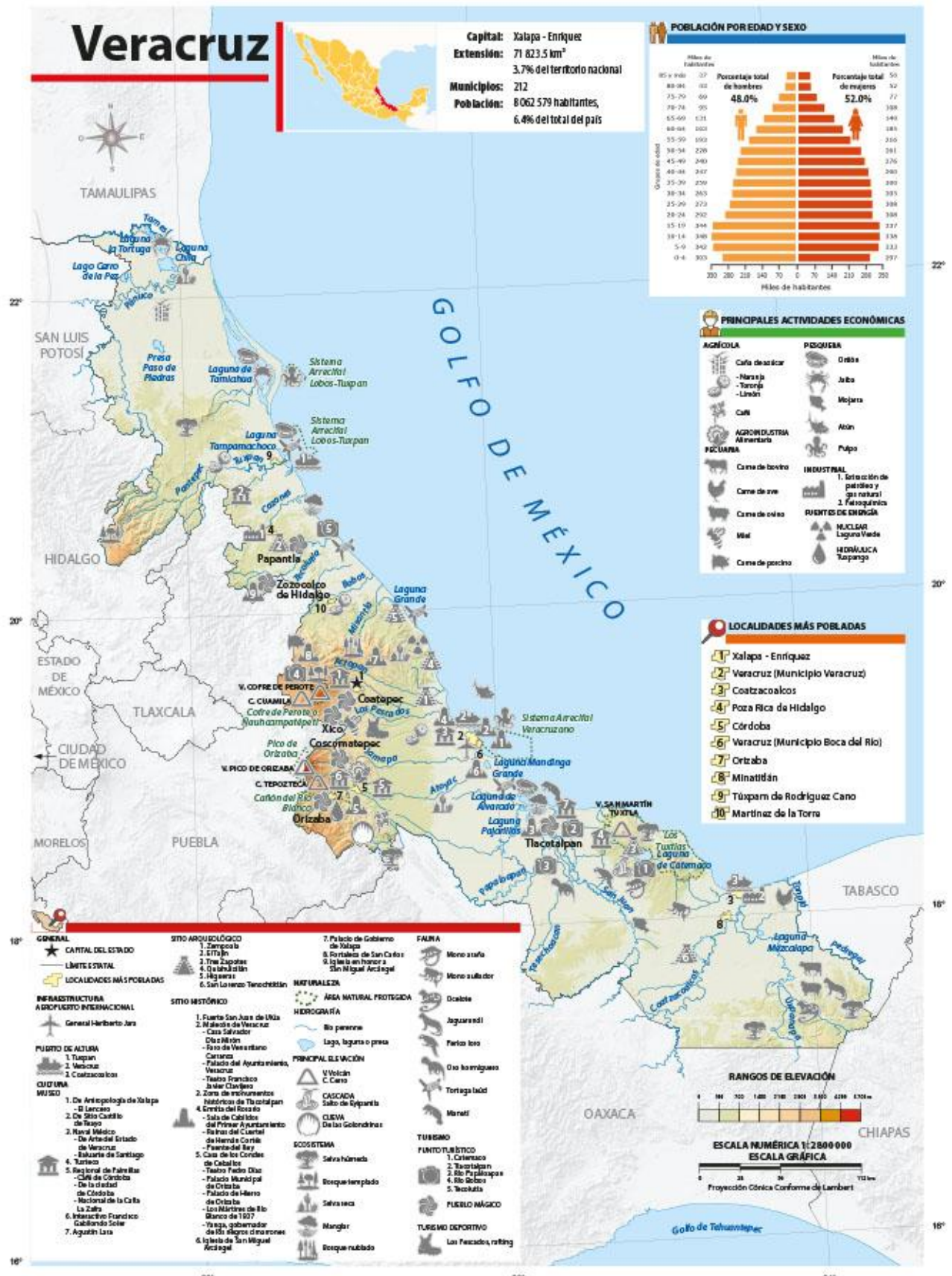


## PRINCIPALES ACTIVIDADES ECONÓMICAS



## LOCALIDADES MÁS POBLADAS

- Xalapa - Enrique
- Veracruz (Municipio Veracruz)
- Coatzacoalcos
- Poza Rica de Hidalgo
- Córdoba
- Veracruz (Municipio Boca del Río)
- Orizaba
- Minatitlán
- Tuxpam de Rodríguez Cano
- Martínez de la Torre



- GENERAL**
- ★ CAPITAL DEL ESTADO
  - LÍMITE SERIAL
  - 📍 LOCALIDADES MÁS POBLADAS
- INFRAESTRUCTURA AEROPUERTO INTERNACIONAL**
- ✈ General Heriberto Jara
- PUNTO DE ALTURA**
- Tuapango
  - Veracruz
  - Coatzacoalcos
- CULTURA MUSEO**
- De Antropología de Xalapa - El Lencero
  - De Sitio Castillo de Sojo
  - Naval Místico - De Artes del Estado de Veracruz - Escuela de Santiago
  - Tarascos - De la ciudad de Córdoba - Nacional de la Casa La Zafra
  - Interactivo Francisco Gabilondo Soler
  - Agustín Lusa

- SITO ARQUEOLÓGICO**
- Zampaco
  - Sitio 1
  - Tres Zapatas
  - Quintanilla
  - Higueras
  - San Lorenzo Tenochtitlán
- SITO HISTÓRICO**
- Fuente San Juan de Ulúa
  - Malacates de Veracruz - Casa Salvador Díaz Mirón - Faro de Veracruzano Carrasco - Palacio del Ayuntamiento, Veracruz
  - Tierras Franciscas - In-ter-Colegio
  - Zona de monumentos históricos de Tuapango
  - Centro del Comercio - Sala de Cabildos - Museo del Comercio - Museo de la Herencia y el Arte - Piedad del Rey
  - Casa de los Corcheros de Caballos - Teatro Federico Díaz - Palacio Municipal de Orizaba - Palacio de Hierro de Orizaba - Los Mártires de Río Blanco de 1907 - Yagaja, gobernador de Río Negro y empujaron
  - Legado de San Miguel Arcángel

- 7. Palacio de Gobierno de Xalapa**  
**8. Cortes de San Carlos**  
**9. Iglesia en honor a San Miguel Arcángel**
- NATURALEZA**
- ÁREA NATURAL PROTEGIDA**
- HEROGRÍA**
- Río perenne
  - Lago, laguna o presa
- PRINCIPAL DISTRIBUCIÓN**
- Volcán C. Cans
  - Cascada Salto de Gypantla
- CUEVA**
- De las Golondrinas
- ECOSISTEMA**
- Selva húmeda
  - Bosque semipárido
  - Selva seca
  - Manglar
  - Bosque rubialdo
- FALNA**
- Mono estufa
  - Mono sulfador
  - Ocabate
  - Jaguarandí
  - Ferrocarril
  - Oso hormiguero
  - Tortuga lúdica
  - Maratí
- TURISMO**
- PUNTO TURÍSTICO**
- Cruzcampo
  - Tuapango
  - Río Papalutlán
  - Río de Sojo
  - Teocaltitlán
- PUEBLO MÁGICO**
- TURISMO DEPORTIVO**
- Los Pescados, rafting





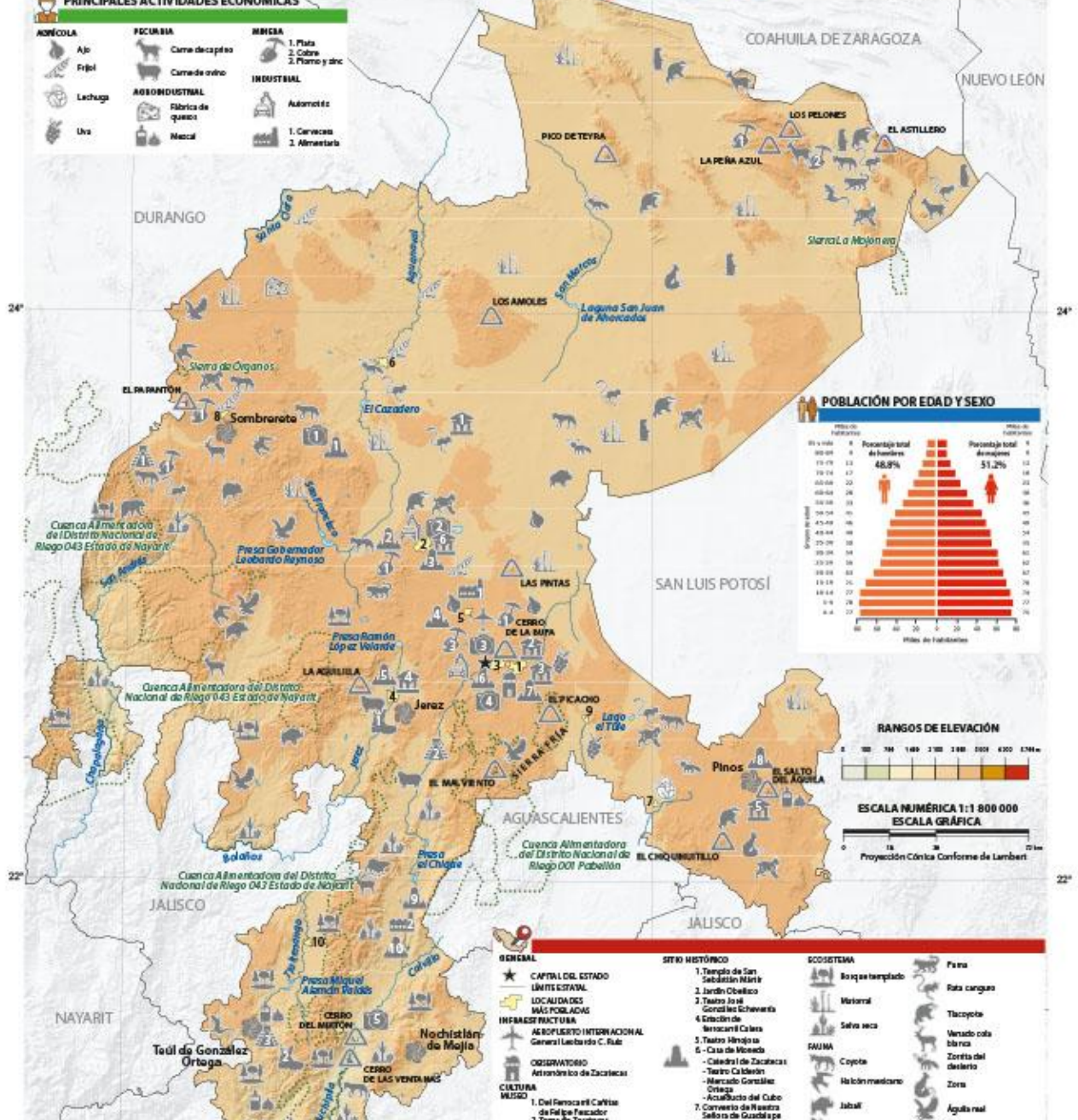


# Zacatecas

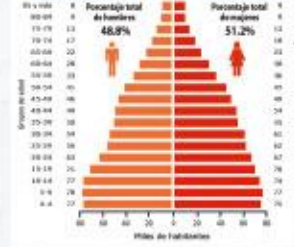
**Capital:** Zacatecas  
**Extensión:** 75 275,3 km², 3,8% del territorio nacional  
**Municipios:** 58  
**Población:** 1 622 138 habitantes, 1,3% del total del país

**PRINCIPALES ACTIVIDADES ECONÓMICAS**

AGRICOLA	PECUARIO	MINERA
<ul style="list-style-type: none"> <li>Ajo</li> <li>Frijol</li> <li>Lechuga</li> <li>Uva</li> </ul>	<ul style="list-style-type: none"> <li>Carne de cerpio</li> <li>Carne de ovino</li> </ul>	<ul style="list-style-type: none"> <li>1. Plata</li> <li>2. Cobre</li> <li>2. Plomo y zinc</li> </ul>
AGROINDUSTRIAL	INDUSTRIAL	
<ul style="list-style-type: none"> <li>Fábrica de queso</li> <li>Metal</li> </ul>	<ul style="list-style-type: none"> <li>Automotriz</li> <li>1. Carnevales</li> <li>2. Alimentaria</li> </ul>	




**POBLACIÓN POR EDAD Y SEXO**



**RANGOS DE ELEVACIÓN**



**ESCALA NUMÉRICA 1:1 800 000**  
**ESCALA GRÁFICA**



Proyección Cónica Conforme de Lambert

**LOCALIDADES MÁS POBLADAS**

- 1 Guadalupe
- 2 Fresnillo
- 3 Zacatecas
- 4 Jerez de García Salinas
- 5 Victor Rosales
- 6 Río Grande
- 7 Lometa
- 8 Sombrerete
- 9 Ojocaliente
- 10 Tlahiengente de Sánchez Román

<b>GENERAL</b>	<b>SITIO HISTÓRICO</b>	<b>ECOSISTEMA</b>
<ul style="list-style-type: none"> <li>★ CAPITAL DEL ESTADO</li> <li>★ LÍMITE ESTADAL</li> <li>★ LOCALIDAD DE MÁS POBLACIÓN</li> <li>✈ INFRAESTRUCTURA</li> <li>✈ AGROPUERTO INTERNACIONAL General Lucbando C. Ruiz</li> <li>🏠 OBSERVATORIO Astronómico de Zacatecas</li> <li>🎨 CULTURA MUSICO</li> <li>1. Del Renacimiento Católico de Felipe Pescador</li> <li>2. Terna de Zacatecas</li> <li>- Francisco Gallo</li> <li>- Centro Interactivo de Ciencias Zic Zag</li> <li>- Manuel M. Ponce</li> <li>- Zacatecano</li> <li>- Universidad de Ciencias</li> <li>- Boca y Niños de la Misericordia</li> <li>- Piedad Coronel</li> <li>2. Guadalupe</li> <li>4. Interactivo Casa Ramón López Velarde</li> <li>5. Cueva Salco</li> <li>6. Die Wierba Napoleón Sada</li> </ul>	<ul style="list-style-type: none"> <li>1. Templo de San Sebastián Mártir</li> <li>2. Jardín Obelisco</li> <li>3. Teatro José González Schvartz</li> <li>4. Estación de Ferrocarril Calles</li> <li>5. Teatro Hidalgo</li> <li>6. Casa de Moneda</li> <li>7. Convento de Nuestra Señora de Guadalupe</li> <li>8. Hacienda de la Piedad</li> <li>9. Monumento a la Muerte María R. Murillo</li> <li>10. Templo de Guadalupe</li> </ul>	<ul style="list-style-type: none"> <li>Parque templado</li> <li>Mariscal</li> <li>Selva seca</li> <li>Coyote</li> <li>Halcón mexicano</li> <li>Jabalí</li> <li>Leopardo de color</li> <li>Uiraca</li> <li>Musaraña</li> <li>Capicorno americano</li> <li>Facón</li> <li>Perro de la pradera</li> <li>Puma</li> <li>Rata carpentera</li> <li>Tlacoyoote</li> <li>Venado cola blanca</li> <li>Zorra del desierto</li> <li>Águila real</li> </ul>
<b>MUSEO</b>	<b>NATURALEZA</b>	<b>TURISMO TIBUETICO</b>
<ul style="list-style-type: none"> <li>1. Del Renacimiento Católico de Felipe Pescador</li> <li>2. Terna de Zacatecas</li> <li>- Francisco Gallo</li> <li>- Centro Interactivo de Ciencias Zic Zag</li> <li>- Manuel M. Ponce</li> <li>- Zacatecano</li> <li>- Universidad de Ciencias</li> <li>- Boca y Niños de la Misericordia</li> <li>- Piedad Coronel</li> <li>2. Guadalupe</li> <li>4. Interactivo Casa Ramón López Velarde</li> <li>5. Cueva Salco</li> <li>6. Die Wierba Napoleón Sada</li> </ul>	<ul style="list-style-type: none"> <li>Área natural protegida</li> <li>LAGUNA</li> <li>Río</li> <li>LAGUNA o presa</li> </ul>	<ul style="list-style-type: none"> <li>1. Histórico</li> <li>2. Santuario de Pájaros</li> <li>3. Religioso</li> <li>4. Parque La Cruz Verde</li> <li>5. Balneario de Apaxtla</li> </ul>
<b>SITIO ARQUEOLÓGICO</b>	<b>MICROGRAFÍA</b>	<b>TURISMO DEPORTIVO</b>
<ul style="list-style-type: none"> <li>1. Alvarado o Chichibuita</li> <li>2. La Quemada</li> <li>3. El Tlal</li> </ul>	<ul style="list-style-type: none"> <li>Principales elevación</li> <li>Cerro</li> </ul>	<ul style="list-style-type: none"> <li>1. Sierra de Cardón, andaluciano</li> <li>2. Carne parvívoro Puma de los Hornos, ecuatoriano</li> </ul>

*Cartografía de México y el mundo. Multigrado*  
se imprimió por encargo  
de la Comisión Nacional de Libros de Texto Gratuitos,  
en los talleres de Imprecorme, S. A. de C. V.,  
con domicilio en Avenida José María Martínez, número 501,  
Colonia Jacalones II, C. P. 56604, Chalco, Estado de México,  
en el mes de junio de 2023.  
El tiraje fue de 2,464,000 ejemplares.  
POCMA



*Recicla para Leer* es un programa de la Comisión Nacional de Libros de Texto Gratuitos con el que se permuta papel y cartón de desecho por papel nuevo. En el ciclo escolar 2022-2023, se produjeron 16,398,000 ejemplares con papel del programa *Recicla para Leer*, correspondientes a 38 títulos de los seis grados de primaria: seis de la asignatura *Formación Cívica y Ética* y 32 de *La entidad donde vivo*. En total se utilizaron 5,010 toneladas de papel nuevo reciclado. Para el ciclo escolar 2023-2024, se produjeron 4,939,000 ejemplares de los títulos *Proyectos de aula* para cuarto y quinto grados de primaria, a partir del papel nuevo obtenido del programa *Recicla para Leer*. En total, se utilizaron 3,624 toneladas.





*Santiago Arau*  
CIUDAD DE MÉXICO



**EDUCACIÓN**  
SECRETARÍA DE EDUCACIÓN PÚBLICA

